



# SATU DATA

KABUPATEN BENGKALIS

MEMBAHAS  
12 SEKTOR  
PEMBANGUNAN  
DAERAH

Tahun  
**20  
23**

Disusun oleh :  
Bidang Statistik dan Persandian  
Dinas Komunikasi, Informatika dan Statistik Kabupaten Bengkulu

## TIM PENYUSUN



PEGARAH I  
**HENDRIK DWI YATMOKO, S.Sos., M.T.**  
Kepala Dinas Komunikasi, Informatika dan Statistik  
Kabupaten Bengkulu



PEGARAH II  
**H. ADI SUTRISNO, S.E., M.A.P.**  
Sekretaris Dinas Komunikasi, Informatika dan  
Statistik Kabupaten Bengkulu



PENANGGUNG JAWAB  
**AZMIAR, S.Kom., M.I.P.**  
Kepala Bidang Statistik dan Persandian  
Diskominfotik Kabupaten Bengkulu



EDITOR  
**H. ASIP ALIAS GHOLAP, S.H., M.P.**  
Fungsional Statistik Ahli Muda Bidang Statistik dan  
Persandian Diskominfotik Kabupaten Bengkulu



PENGOLAH DATA  
**ROBI CHANDRA, S.Si.**  
Staf Seksi Statistik Bidang Statistik dan Persandian  
Diskominfotik Kabupaten Bengkulu



PENGOLAH DATA  
**RAJUNA, S.Pd.I**  
Staf Seksi Statistik Bidang Statistik dan Persandian  
Diskominfotik Kabupaten Bengkulu



PENGOLAH DATA  
**DEFYRIANA, A.Md**  
Staf Seksi Statistik Bidang Statistik dan Persandian  
Diskominfotik Kabupaten Bengkulu



PENGOLAH DATA  
**MARTINA, A.Md.**  
Staf Seksi Statistik Bidang Statistik dan Persandian  
Diskominfotik Kabupaten Bengkulu



PENGOLAH DATA  
**SRI WAHYUNI**  
Staf Seksi Statistik Bidang Statistik dan Persandian  
Diskominfotik Kabupaten Bengkulu



DESAIN GRAFIS  
**IMAM ACHMADI, A.Md.**  
Staf Seksi Sumber Daya Komunikasi dan Informasi  
Diskominfotik Kabupaten Bengkulu

## LAMBANG DAERAH



Berdasarkan Peraturan Daerah Kabupaten Daerah Tingkat II Bengkulu Nomor 16 tahun 1989 tentang Lambang Daerah Kabupaten Daerah Tingkat II Bengkulu, yaitu :

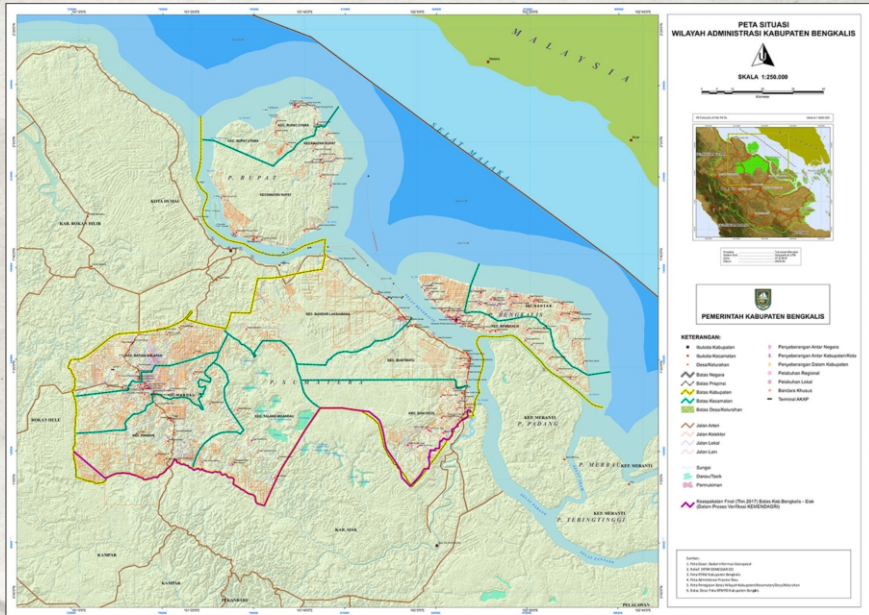
### **Bentuk dan Pembagian Lambang**

1. Rotan yang melingkar seluruh Lambang dengan jumlah ruas 17;
2. Perahu layar dengan layar terkembang dan laut yang bergelombang lima;
3. Pohon Rumbia dengan 4 pelepah;
4. Pohon Para dengan 4 helai daun, sehingga berjumlah 8;
5. Ikan Terubuk dengan jumlah sisik 45.

**Warna utama yang dipakai adalah hijau muda disamping menggunakan warna kuning, putih, biru tua dan hitam. Pemberian warna lambang, yaitu :**

1. Rotan yang melingkari seluruh lambang adalah warna kuning;
2. Perahu layar dengan layar terkembang dan laut yang bergelombang lima adalah warna putih
3. Pohon rumbia dengan 4 pelepah,

# PETA WILAYAH KABUPATEN BENGKALIS



## BUPATI DAN WAKIL BUPATI BENGKALIS



**KASMARNI, S.Sos., MMP.**  
Bupati Bengkalis



**Dr. H. BAGUS SANTOSO**  
Wakil Bupati Bengkalis

**KEPALA DINAS KOMUNIKASI, INFORMATIKA DAN  
STATISTIK KABUPATEN BENGKALIS**



**Dr. H. SUWARTO, S.Pd., M.Pd.**

**Kepala Dinas Komunikasi, Informatika dan Statistik  
Kabupaten Bengkalis**

# VISI DAN MISI KABUPATEN BENGKALIS

*Visi*

**"TERWUJUDNYA KABUPATEN BENGKALIS  
BERMARWAH, MAJU DAN SEJAHTERA"**

*Misi*

1

Mewujudkan Pengelolaan Potensi Keuangan Daerah, Sumber Daya Alam dan Sumber Daya Manusia yang Efektif dalam Memajukan Perekonomian.

2

Mewujudkan Reformasi Birokrasi serta Penguatan Nilai-nilai Agama dan Budaya Melayu Menuju Tata Kelola Pemerintahan Yang Baik dan Masyarakat yang Berkarakter.

3

Mewujudkan Penyediaan Infrastruktur yang Berkualitas dan Mengembangkan Potensi Wilayah Perbatasan untuk Kesejahteraan Rakyat.

## KATA PENGANTAR

Puji dan syukur dipanjatkan kehadiran Allah SWT, dengan limpahan rahmat dan karunia-Nya sehingga buku Kompilasi Data Statistik Sektoral Kabupaten Bengkalis Tahun 2023 telah selesai disusun. Sholawat serta Salam untuk Junjungan kita, Nabi Muhammad S.A.W., semoga kita mendapat syafaat dari Beliau di Yaumul Mahsyar kelak, Aamiin Yaa Robbal'alamiin.

Buku Kompilasi Data Statistik Sektoral Kabupaten Bengkalis Tahun 2023 disusun setiap tahun oleh Dinas Komunikasi, Informatika, dan Statistik Kabupaten Bengkalis. Buku ini berisi data dan informasi tentang Data Statistik Sektoral yang dikumpulkan, di analisa dan sebarluaskan oleh Dinas Komunikasi, Informatika, dan Statistik selaku walidata yang bersumber dari Perangkat Daerah Kabupaten Bengkalis dan Instansi Vertikal sebagai produsen data.

Terdapat perubahan dalam buku tahun ini, yakni terdapat beberapa elemen data yang baru, beberapa indikator RPJMD, series data tidak dilanjutkan dan juga teradapat beberapa data yang tidak di tampilkan lagi. Hal ini merupakan tindak lanjut dari Desk Satu Data Kabupaten Bengkalis yang dikoordinasikan oleh Bappeda Kab. Bengkalis, yang mana kegiatan tersebut merupakan salah satu pewujudan Satu Data Kabupaten Bengkalis.

Terima kasih disampaikan kepada semua pihak yang telah membantu dan berkontribusi dalam penyusunan dan penerbitan Buku Kompilasi Data Statistik Sektoral Kabupaten Bengkalis Tahun 2023, semoga buku kompilasi data statistik ini dapat bermanfaat untuk kebutuhan perencanaan pembangunan baik bagi Perangkat Daerah maupun Instansi Pusat dan untuk kebutuhan pelayanan informasi publik. Saran dan kritik yang membangun selalu diharapkan untuk penyempurnaan buku ini, sehingga setiap buku kompilasi data statistik sektoral yang akan disusun kedepannya menjadi lebih baik

Bengkalis, November 2023



## DAFTAR ISI

<b>TIM PENYUSUN.....</b>	<b>iii</b>
<b>LAMBANG KABUPATEN BENGKALIS .....</b>	<b>iv</b>
<b>PETA WILAYAH KABUPATEN BENGKALIS .....</b>	<b>v</b>
<b>BUPATI DAN WAKIL BUPATI BENGKALIS.....</b>	<b>vi</b>
<b>KEPALA DINAS KOMUNIKASI, INFORMATIKA DAN STATISTIK KABUPATEN BENGKALIS .....</b>	<b>vii</b>
<b>KATA PENGANTAR.....</b>	<b>ix</b>
<b>DAFTAR ISI.....</b>	<b>x</b>
<b>DAFTAR TABEL.....</b>	<b>xv</b>
<b>DAFTAR GAMBAR.....</b>	<b>lv</b>
<b>PRODUSEN DATA .....</b>	<b>lvii</b>
<b>BAB I PENDAHULUAN.....</b>	<b>2</b>
1.1    Latar Belakang.....	2
1.2    Tujuan .....	2
1.3    Sumber Data.....	3
<b>BAB II GEOGRAFI.....</b>	<b>5</b>
2.1    Letak dan Luas Wilayah .....	5
2.2    Flora dan Fauna.....	9
2.3    Iklim.....	10
2.4    Pertanahan .....	11
<b>BAB III PEMERINTAHAN DAN APARATUR .....</b>	<b>16</b>
3.1    Pemerintahan .....	16
3.2    Perencanaan .....	22

3.3	Wilayah Administratif.....	24
3.4	Pemberdayaan Masyarakat dan Desa.....	27
3.5	Pegawai Negeri Sipil (PNS).....	32
3.6	Pegawai Pemerintah dengan Perjanjian Kerja ( PPPK)....	66
<b>BAB IV KEPENDUDUKAN, PENGENDALIAN PENDUDUK DAN KELUARGA BERENCANA.....</b>		<b>70</b>
4.1	Penduduk .....	70
4.2	Keluarga Berencana (KB), Ibu Hamil dan Bayi .....	104
<b>BAB V POLITIK, HUKUM DAN KEAMANAN.....</b>		<b>117</b>
5.1	Politik.....	117
5.2	Dewan Perwakilan Rakyat (DPR).....	121
5.3	Hukum dan Keamanan.....	122
5.4	Satuan Pamong Praja Bengkulu .....	142
5.5	Kepolisian Resor Bengkulu.....	144
<b>BAB VI SOSIAL .....</b>		<b>151</b>
6.1	Rumah Tangga Fakir Miskin.....	151
6.2	Agama.....	157
6.3	Kebakaran Hutan, Lahan dan Pemukiman .....	160
6.4	Kejadian Bencana Alam .....	164
<b>BAB VII PARIWISATA, BUDAYA DAN OLAHRAGA.....</b>		<b>171</b>
7.1	Pariwisata .....	171
7.2	Kebudayaan.....	175
7.3	Pemuda dan Olahraga .....	177
<b>BAB VIII PENDIDIKAN.....</b>		<b>181</b>
8.1	Pendidikan.....	181
8.1.1	Pendidikan Anak Usia Dini.....	181
8.1.2	Pendidikan Dasar .....	203

8.1.3	Pendidikan Menengah .....	251
8.1.4	Pondok Pesantren.....	273
8.1.5	Sekolah Luar Biasa (SLB).....	274
8.1.6	Angka Partisipasi Kasar (APK), Angka Partisipasi Murni (APM) dan Angka Partisipasi Sekolah (APS) .....	278
8.2	Kualifikasi Guru.....	282
8.3	Rombongan Belajar (Rombel) dan Rasio.....	286
8.4	Penelitian dan Pengembangan.....	289
8.5	Perpustakaan dan Kearsipan .....	292
<b>BAB IX KESEHATAN.....</b>		<b>298</b>
9.1	Rumah Sakit Umum Daerah.....	299
9.1.1	Rumah Sakit Umum Daerah Bengkalis.....	299
9.1.2	Rumah Sakit Umum Daerah Kecamatan Mandau.....	308
9.2	Dokter dan Tenaga Kesehatan.....	316
9.3	Puskesmas dan Apotek.....	326
<b>BAB X LINGKUNGAN HIDUP .....</b>		<b>347</b>
10.1	Pengelolaan Sampah.....	348
10.2	Kendaraan Operasional dan Sarana Prasarana Operasional 360	
<b>BAB XI PERTANIAN .....</b>		<b>369</b>
11.1	Pertanian .....	369
11.1.1	Padi .....	370
11.1.2	Jagung .....	374
11.1.3	Kedelai.....	377
11.1.4	Kacang Tanah .....	380
11.1.5	Ubi Kayu .....	382
11.1.6	Ubi Jalar.....	384

11.1.7	Cabai.....	387
11.1.8	Talas .....	387
11.1.9	Hortikultura .....	388
11.1.10	Kelompok Tani dan Tenaga Penyuluh Pertanian .....	389
11.1.11	Rice Milling Unit (RMU), Alat dan Mesin Pertanian ....	390
11.1.12	Medik Veteriner dan Paramedik Veteriner .....	393
11.2	Peternakan .....	395
11.2.1	Populasi Ternak.....	395
11.2.2	Ternak Unggas .....	403
11.3	Perikanan .....	410
11.4	Perkebunan .....	432
11.5	Ketahanan Pangan .....	448
<b>BAB XII EKONOMI DAN KEUANGAN.....</b>		<b>452</b>
12.1	Ekonomi.....	452
12.1.1	Perdagangan .....	452
12.2	Koperasi .....	458
12.3	Penanaman Modal.....	462
12.4	Keuangan Daerah .....	472
12.4.1	Pajak dan Retribusi Daerah .....	472
12.4.2	Keuangan dan Aset Daerah.....	485
<b>BAB XIII INFRASTRUKTUR, TRANSPORTASI, DAN KOMUNIKASI</b>		<b>492</b>
13.1	Infrastruktur.....	492
13.1.1	Perumahan dan Permukiman .....	492
13.1.2	Jalan dan Jembatan .....	495
13.1.3	Sumber Daya Air .....	501
13.1.4	Tata Ruang dan Cipta Karya .....	503

13.2	Transportasi.....	504
13.3	Komunikasi .....	511
13.4	Kendaraan Bermotor.....	516
<b>BAB XIV TENAGA KERJA DAN TRANSMIGRASI .....</b>		<b>521</b>
14.1	Tenaga Kerja .....	521
14.2	Transmigrasi .....	544

## DAFTAR TABEL

Tabel 2.1.1	Luas Wilayah, Tinggi dari Permukaan Laut (DPL), dan Jarak Ibu Kota Kecamatan ke Ibu Kota Kabupaten Menurut Kecamatan di Kabupaten Bengkulu Tahun 2021 .....	7
Tabel 2.1.2	Jumlah Lokasi Prioritas Batas Negara dan Segmen Batas Wilayah Tahun 2021 .....	8
Tabel 2.1.3	Jumlah Lokasi Prioritas Batas Negara dan Segmen Batas Wilayah Tahun 2022 (Jumlah Lokpri) .....	9
Tabel 2.1.4	Jumlah Wilayah Administrasi di Kabupaten Bengkulu Tahun 2021 .....	9
Tabel 2.1.5	Persentase Pengelolaan Wilayah Perbatasan Tahun 2022 .....	9
Tabel 2.4.1	Jumlah Luas Tanah Hak Milik, Jenis Hak Atas Tanah dan Kasus Sengketa Tahun 2021 .....	11
Tabel 2.4.2	Jumlah Bidang dan Luas Pertanahan Berdasarkan Hak Kabupaten Bengkulu Tahun 2022 .....	12
Tabel 2.4.3	Jumlah Hak Atas Tanah Kabupaten Bengkulu Tahun 2022 .....	13
Tabel 2.4.4	Luas Tanah Berdasarkan Hak Kabupaten Bengkulu Tahun 2022 .....	13
Tabel 2.4.5	Jumlah Kasus Sengketa Tanah Kabupaten Bengkulu Tahun 2022 (Kasus) .....	14
Tabel 2.4.6	Penggunaan Lahan Sawah dan Lahan Bukan Sawah Tahun 2022 (Ha) .....	14
Tabel 3.1.1	Indeks Reformasi Birokrasi Tahun 2022 (Nilai) .....	17
Tabel 3.1.2	Nilai IKM Kabupaten Bengkulu Tahun 2022 .....	17
Tabel 3.1.3	Jumlah Kerja sama Daerah dengan Instansi Vertikal Daerah di Kabupaten Bengkulu Tahun 2022 .....	17
Tabel 3.1.4	Jumlah Kerja sama dengan Pihak Ketiga di Kabupaten Bengkulu Tahun 2022 .....	17
Tabel 3.1.5	Jumlah Kerja sama antar Daerah (Nota Kesepakatan, Kesepakatan Bersama, MoU Perjanjian Kerja sama) di Kabupaten Bengkulu Tahun 2022 .....	18
Tabel 3.1.6	Persentase Cakupan Fasilitas bukan Kewenangan Langsung Pemerintah yang di atur dalam Perundang-undangan Tahun 2022 .....	18
Tabel 3.1.7	Persentase Cakupan Fasilitas Penyelenggaraan Kerja sama Pemerintah Daerah dengan Berbagai Pihak Tahun 2022 .....	18

Tabel 3.1.8	Persentase Cakupan Pelaksanaan Tugas dan Fungsi Pimpinan Daerah Tahun 2022 .....	18
Tabel 3.1.9	Persentase Cakupan Pelayanan Pengadaan Barang dan Jasa Pemerintah yang Tertib Administrasi Tahun 2022 .....	19
Tabel 3.1.10	Nilai Akuntabilitas Kinerja Pemerintah Kabupaten Tahun 2022 (Predikat) .....	19
Tabel 3.1.11	Jumlah Dokumen Progres BUMD di Kabupaten Bengkalis Tahun 2022 (Dokumen) .....	19
Tabel 3.1.12	Jumlah Dokumen Progres BLUD di Kabupaten Bengkalis Tahun 2022 (Dokumen) .....	19
Tabel 3.1.13	Persentase Realisasi Fisik dan Keuangan Kegiatan Pembangunan Tahun 2022 .....	20
Tabel 3.1.14	Pemantauan dan Penataan Tahun 2022 .....	20
Tabel 3.1.15	Persentase Terselenggaranya Administrasi Pemerintah dan Kewilayahan Tahun 2022 .....	20
Tabel 3.1.16	Persentase Tertib Administrasi Kewilayahan Tahun 2022 .....	20
Tabel 3.1.17	Persentase Pelaksanaan Penunjang Urusan Pemerintah yang dilaksanakan di Sekretariat Daerah Tahun 2022 .....	21
Tabel 3.1.18	Indeks Tata kelola Barang dan Jasa Tahun 2022 .....	21
Tabel 3.1.19	Indeks Kelembagaan Tahun 2022 .....	21
Tabel 3.1.20	Maturitas Sistem Pengendalian Intern Pemerintah (SPIP) Tahun 2022 (Level) .....	21
Tabel 3.1.21	Peningkatan Kapabilitas Aparat Pengawasan Intern Pemerintah (APIP) Tahun 2022 (Level) .....	21
Tabel 3.1.22	Persentase atas Penyelesaian Tindak Lanjut dari penanganan pengaduan masyarakat di Kabupaten Bengkalis Tahun 2022 .....	22
Tabel 3.2.1	Persentase penjabaran konsistensi program RPJMD ke dalam RKPD Tahun 2022 (Persen) .....	22
Tabel 3.2.2	Persentase penjabaran konsistensi program RKPD ke dalam APBD Tahun 2022 (Persen) .....	22
Tabel 3.2.3	Persentase Perangkat Daerah yang memenuhi target program pembangunan daerah Tahun 2022 (Persen) .....	22
Tabel 3.2.4	Indeks Profesionalitas SDM Perencanaan Tahun 2022 .....	23
Tabel 3.3.1	Jumlah Desa, Kelurahan, Dusun, Rukun Warga (RW), Rukun Tetangga (RT) Kabupaten Bengkalis Tahun 2020 .....	25

Tabel 3.3.2	Jumlah Desa, Kelurahan, Dusun, Rukun Warga (RW) dan Rukun Tetangga (RT) Tahun 2021 .....	25
Tabel 3.3.3	Jumlah Desa, Kelurahan, Dusun, Rukun Warga (RW), Rukun Tetangga (RT) Kabupaten Bengkalis Tahun 2022 .....	26
Tabel 3.4.1	Klasifikasi Desa Berdasarkan Indeks Pembangunan Daerah Tahun 2020 .....	27
Tabel 3.4.2	Klasifikasi Desa Berdasarkan Indeks Desa Membangun (IDM) Tahun 2021 .....	27
Tabel 3.4.3	Rekap Desa Mandiri Indeks Desa Membangun (IDM) Tahun 2022 .....	27
Tabel 3.4.4	Jumlah Lembaga dan Kelompok Kemasyarakatan Desa yang aktif di Kabupaten Bengkalis Tahun 2019 dan 2020 (Lembaga) .....	28
Tabel 3.4.5	Jumlah Lembaga dan Kelompok Kemasyarakatan Desa yang Aktif di Kabupaten Bengkalis Tahun 2021 (Lembaga) .....	28
Tabel 3.4.6	Jumlah Lembaga Kemasyarakatan Desa Aktif di Kabupaten Bengkalis Tahun 2022 (Desa) .....	29
Tabel 3.4.7	Persentase PKK Aktif Se Kabupaten Bengkalis Tahun 2022 .....	29
Tabel 3.4.8	Jumlah Kelompok Kemasyarakatan Desa Aktif Per Sektor Usaha Per Kecamatan di Kabupaten Bengkalis Tahun 2022 (Kelompok) .....	30
Tabel 3.4.9	Jumlah Unit Usaha BUMDes Per Sektor Per Kecamatan di Kabupaten Bengkalis Tahun 2022 (Unit Usaha) .....	30
Tabel 3.4.10	Kontribusi PADes Terhadap APBDes Tahun 2022 ...	31
Tabel 3.5.1	Jumlah Pegawai Negeri Sipil Menurut Jenis Kelamin di Kabupaten Bengkalis Tahun 2019 s.d. 2021 .....	32
Tabel 3.5.2	Jumlah Pegawai Negeri Sipil Menurut Jenis Kelamin dan Kecamatan dalam Kabupaten Bengkalis Tahun 2019 s.d. 2021 .....	34
Tabel 3.5.3	Jumlah PNS Per Kecamatan dan Jenis Kelamin di Lingkup Pemerintah Kabupaten Bengkalis Tahun 2022 .....	35
Tabel 3.5.4	Jumlah Pegawai Negeri Sipil Menurut Jabatan dan Jenis Kelamin Menurut Kecamatan dalam Kabupaten Bengkalis Tahun 2019 .....	36
Tabel 3.5.5	Jumlah Pegawai Negeri Sipil Menurut Jabatan dan Jenis Kelamin menurut Kecamatan dalam Kabupaten Bengkalis Tahun 2020 .....	36

Tabel 3.5.6	Jumlah Pegawai Negeri Sipil (PNS) Menurut Kecamatan Berdasarkan Jabatan Struktural dan Jenis Kelamin di Kabupaten Bengkalis Tahun 2021 .....37
Tabel 3.5.7	Jumlah Pegawai Negeri Sipil Menurut Tingkat Pendidikan di Kabupaten Bengkalis Tahun 2019 s.d. 2021 .....38
Tabel 3.5.8	Jumlah Pegawai Negeri Sipil Menurut Tingkat Pendidikan dan Jenis Kelamin menurut Kecamatan dalam Kabupaten Bengkalis Tahun 2019 .....39
Tabel 3.5.9	Jumlah Pegawai Negeri Sipil Menurut Tingkat Pendidikan dan Jenis Kelamin menurut Kecamatan dalam Kabupaten Bengkalis Tahun 2020 .....41
Tabel 3.5.10	Jumlah Pegawai Negeri Sipil (PNS) Menurut Kecamatan Berdasarkan Tingkat Pendidikan dan Jenis Kelamin di Kabupaten Bengkalis Tahun 2021 .43
Tabel 3.5.11	Jumlah PNS Menurut Tingkat Pendidikan dan Jenis Kelamin per Kecamatan di Lingkup Pemerintah Kabupaten Bengkalis Tahun 2022 .....45
Tabel 3.5.12	Rasio PNS Berpendidikan Tinggi (PT) Tahun 2022 (Persen) .....47
Tabel 3.5.13	Jumlah Pegawai Negeri Sipil (PNS) Menurut Tingkat Kepangkatan dan Jenis Kelamin di Kabupaten Bengkalis Tahun 2018 s.d. 2022 .....48
Tabel 3.5.14	Jumlah Pegawai Negeri Sipil (PNS) Menurut Tingkat Kepangkatan dan Jenis Kelamin menurut Kecamatan dalam Kabupaten Bengkalis Tahun 2019 .....50
Tabel 3.5.15	Jumlah Pegawai Negeri Sipil (PNS) Menurut Tingkat Kepangkatan dan Jenis Kelamin menurut Kecamatan dalam Kabupaten Bengkalis Tahun 2020 .....51
Tabel 3.5.16	Jumlah Pegawai Negeri Sipil (PNS) Menurut Kecamatan Berdasarkan Golongan dan Jenis Kelamin di Kabupaten Bengkalis Tahun 2021 .....52
Tabel 3.5.17	Jumlah PNS Menurut Tingkat Golongan dan Jenis Kelamin per Kecamatan Tahun 2022 .....53
Tabel 3.5.18	Jumlah Pegawai Negeri Sipil (PNS) Menurut Jabatan Fungsional dan Kecamatan dalam Kabupaten Bengkalis Tahun 2019 .....54
Tabel 3.5.19	Jumlah Pegawai Negeri Sipil (PNS) Menurut Jabatan Fungsional dan Kecamatan dalam Kabupaten Bengkalis Tahun 2020 .....55

Tabel 3.5.20	Jumlah Pegawai Negeri Sipil (PNS) Menurut Jabatan Fungsional dan Kecamatan dalam Kabupaten Bengkulu Tahun 2021 .....	56
Tabel 3.5.21	Jumlah PNS Menurut Jabatan dan Jenis Kelamin per Kecamatan Tahun 2022.....	57
Tabel 3.5.22	Pegawai Negeri Sipil (PNS) Pensiun di Kabupaten Bengkulu.....	59
Tabel 3.5.23	Jumlah Pegawai Negeri Sipil (PNS) Pensiun Menurut Kecamatan dalam Kabupaten Bengkulu Tahun 2019 – 2021 .....	60
Tabel 3.5.24	Jumlah PNS Pensiun Per Kecamatan dan Jenis Kelamin di Lingkup Pemerintah Kabupaten Bengkulu Tahun 2022 .....	61
Tabel 3.5.25	Jumlah Peserta Diklat Kepemimpinan Menurut Kecamatan dalam Kabupaten Bengkulu Tahun 2019 .....	62
Tabel 3.5.26	Jumlah Peserta Diklat Kepemimpinan Menurut Kecamatan dalam Kabupaten Bengkulu Tahun 2020 .....	63
Tabel 3.5.27	Jumlah Peserta Diklat Kepemimpinan Menurut Kecamatan dalam Kabupaten Bengkulu Tahun 2021 .....	64
Tabel 3.5.28	Jumlah Penjatuhan Hukuman Disiplin ASN di Lingkup Pemerintah Kabupaten Bengkulu Tahun 2022 (Orang).....	66
Tabel 3.5.29	Jumlah Formasi Pengadaan PNS di Lingkup Pemerintah Kabupaten Bengkulu Tahun 2022 (Formasi).....	66
Tabel 3.6.1	Jumlah Pegawai Pemerintah dengan Perjanjian Kerja (PPPK) Menurut Kecamatan dalam dan Jenis Kelamin di Kabupaten Bengkulu Tahun 2021.....	66
Tabel 3.6.2	Jumlah PPPK Per Kecamatan dan Jenis Kelamin di Lingkup Pemerintah Kabupaten Bengkulu Tahun 2022.....	67
Tabel 3.6.3	Jumlah Formasi Pengadaan PPPK di Lingkup Pemerintah Kabupaten Bengkulu Tahun 2022 (Formasi).....	68
Tabel 4.1.1	Jumlah Penduduk Menurut Kecamatan, Jenis Kelamin, dan Sex Rasio di Kabupaten Bengkulu Tahun 2019 .....	71

Tabel 4.1.2	Jumlah Penduduk Menurut Kecamatan, Jenis Kelamin, dan Sex Rasio di Kabupaten Bengkulu Tahun 2020 .....	71
Tabel 4.1.3	Jumlah Penduduk Menurut Kelompok Umur, Jenis Kelamin, dan Rasio di Kabupaten Bengkulu Tahun 2021 .....	72
Tabel 4.1.4	Jumlah Penduduk Per Kecamatan Berdasarkan Jenis Kelamin dan Sex Rasio di Kabupaten Bengkulu Tahun 2022 .....	73
Tabel 4.1.5	Jumlah Penduduk Menurut Kelompok Umur, Jenis Kelamin, dan Rasio di Kabupaten Bengkulu Tahun 2019 .....	76
Tabel 4.1.6	Jumlah Penduduk Menurut Kelompok Umur, Jenis Kelamin, dan Rasio di Kabupaten Bengkulu Tahun 2020 .....	76
Tabel 4.1.7	Jumlah Penduduk Menurut Kelompok Umur, Jenis Kelamin, dan Rasio di Kabupaten Bengkulu Tahun 2021 .....	77
Tabel 4.1.8	Penduduk Menurut Kelompok Usia dan Kecamatan di Kabupaten Bengkulu Tahun 2019 .....	78
Tabel 4.1.9	Penduduk Menurut Kelompok Usia dan Kecamatan di Kabupaten Bengkulu Tahun 2020 .....	79
Tabel 4.1.10	Penduduk Menurut Kelompok Usia dan Kecamatan di Kabupaten Bengkulu Tahun 2021 .....	81
Tabel 4.1.11	Jumlah Penduduk Berdasarkan Kelompok Umur, Jenis Kelamin, dan Sex Rasio di Kabupaten Bengkulu Tahun 2022 .....	83
Tabel 4.1.12	Jumlah Kepadatan Penduduk Perkecamatan di Kabupaten Bengkulu (Orang/km <sup>2</sup> ) Tahun 2019 s.d. 2021 .....	89
Tabel 4.1.13	Jumlah Kepadatan Penduduk Per Kecamatan di Kabupaten Bengkulu Tahun 2022 .....	89
Tabel 4.1.14	Laju Pertumbuhan Penduduk Perkecamatan Kabupaten Bengkulu Tahun 2019 dan 2020 .....	90
Tabel 4.1.15	Laju Pertumbuhan Penduduk Per Kecamatan di Kabupaten Bengkulu Tahun 2022 .....	90
Tabel 4.1.16	Jumlah Akta yang Dikeluarkan Kabupaten Bengkulu Perkecamatan Tahun 2019 .....	92
Tabel 4.1.17	Jumlah Akta yang Dikeluarkan Kabupaten Bengkulu Perkecamatan Tahun 2020 .....	93
Tabel 4.1.18	Jumlah Akta Yang Dikeluarkan Kabupaten Bengkulu Perkecamatan Tahun 2021 .....	94

Tabel 4.1.19	Jumlah Akta yang Dikeluarkan Per Kecamatan di Kabupaten Bengkalis Tahun 2022 .....	95
Tabel 4.1.20	KTP yang Dikeluarkan Kabupaten Bengkalis Perkecamatan Tahun 2019.....	96
Tabel 4.1.21	KTP yang Dikeluarkan Kabupaten Bengkalis Perkecamatan Tahun 2020.....	97
Tabel 4.1.22	KTP yang dikeluarkan di Kabupaten Bengkalis Perkecamatan Tahun 2021.....	98
Tabel 4.1.23	Jumlah KTP yang Dikeluarkan Per Kecamatan di Kabupaten Bengkalis Tahun 2022 .....	99
Tabel 4.1.24	Persentase penduduk memiliki KTP Elektronik Tahun 2022 .....	99
Tabel 4.1.25	Persentase anak usia 0-17 tahun kurang 1(satu) hari yang memiliki KIA Tahun 2022.....	100
Tabel 4.1.26	Cakupan Kepemilikan Akta Kelahiran untuk Penduduk Usia 0-18 Tahun .....	101
Tabel 4.1.27	Cakupan kepemilikan akte kematian Tahun 2022 ..	101
Tabel 4.1.28	Indeks Kepuasan Masyarakat (IKM) dalam mengurus dokumen kependudukan.....	102
Tabel 4.1.29	Persentase pasangan suami istri yang memiliki Akta Perkawinan Tahun 2022 .....	102
Tabel 4.1.30	Jumlah Kepala Keluarga Per Kecamatan di Kabupaten Bengkalis Tahun 2022 .....	103
Tabel 4.2.1	Banyaknya Peserta KB Aktif Menurut Kecamatan dan Jenis Kontrasepsi di Kabupaten Bengkalis Tahun 2020.....	104
Tabel 4.2.2	Banyaknya Peserta KB Aktif Menurut Kecamatan dan Jenis Kontrasepsi di Kabupaten Bengkalis Tahun 2021 .....	105
Tabel 4.2.3	Data Banyaknya Peserta KB Aktif Menurut Kecamatan dan Alat Kontrasepsi yang Dipakai Tahun 2022 (Aseptor).....	106
Tabel 4.2.4	Jumlah Klinik KB, Peserta KB Baru, dan Peserta KB Aktif di Kabupaten Bengkalis Tahun 2019 .....	107
Tabel 4.2.5	Banyaknya Klinik, Peserta KB Baru, dan Peserta KB Aktif Menurut Kecamatan di Kabupaten Bengkalis Tahun 2020 .....	107
Tabel 4.2.6	Banyaknya Klinik, Peserta KB Baru, dan Peserta KB Aktif Menurut Kecamatan di Kabupaten Bengkalis Tahun 2021 .....	108

Tabel 4.2.7	Jumlah Pasangan Usia Subur (PUS), Peserta KB Aktif dan PUS Peserta KB Drop Out berdasarkan kecamatan di Kabupaten Bengkalis Tahun 2019....	108
Tabel 4.2.8	Banyaknya Peserta Pasangan Usia Subur (PUS) Akseptor KB, Persentase PUS Yang Menjadi Akseptor KB Per Kecamatan di Kabupaten Bengkalis Tahun 2020 .....	109
Tabel 4.2.9	Banyaknya Peserta Usia Subur (PUS), Akseptor KB, Persentase PUS yang Menjadi Akseptor KB Per Kecamatan di Kabupaten Bengkalis Tahun 2021 ...	109
Tabel 4.2.10	Data Banyaknya Klinik KB Menurut Kecamatan di Kabupaten Bengkalis Tahun 2022 .....	110
Tabel 4.2.11	Jumlah PUS Menurut Kesertaan Ber – KB di Kabupaten Bengkalis Tahun 2022 .....	112
Tabel 4.2.12	Jumlah PUS Peserta KB Menurut Metode Kontrasepsi Modern Tahun 2022 .....	113
Tabel 4.2.13	Data Banyaknya Peserta KB Baru Menurut Kecamatan dan Alat Kontrasepsi Yang Dipakai Tahun 2022 .....	115
Tabel 5.1.1	Jumlah Organisasi Kemasyarakatan (Ormas) yang Melaporkan Keberadaannya Pada Kesatuan Bangsa dan Politik Kabupaten Bengkalis Tahun 2020 .....	118
Tabel 5.1.2	Jumlah Partai Politik, Lembaga / Organisasi Kemasyarakatan dan Yayasan di Kabupaten Bengkalis.....	118
Tabel 5.1.3	Jumlah Partai Politik di Kabupaten Bengkalis (Partai) .....	118
Tabel 5.1.4	Jumlah Organisasi Kemasyarakatan (Ormas) di Kabupaten Bengkalis Tahun 2021 – 2022.....	119
Tabel 5.1.5	Jumlah masyarakat yang mendapatkan pembinaan ideologi Pancasila dan Wawasan Kebangsaan Tahun 2021 – 2022 (Orang) .....	119
Tabel 5.1.6	Persentase partisipasi politik Masyarakat Tahun 2021 – 2022 (Persen).....	119
Tabel 5.1.7	Jumlah pengurus organisasi kemasyarakatan yang mendapatkan pembinaan Tahun 2021 – 2022 (Orang).....	119
Tabel 5.1.8	Persentase menurunnya kasus penyalahgunaan narkoba Tahun 2021 – 2022 (Persen) .....	120
Tabel 5.1.9	Jumlah kelompok masyarakat yang mendapatkan penyuluhan tentang kerukunan umat beragama Tahun 2021 (Orang) .....	120

Tabel 5.1.10	Jumlah penurunan penghuni Tindak Pidana Narkoba Lapas Kelas II A di Kabupaten Bengkalis Tahun 2021 (Orang).....	120
Tabel 5.2.1	Jumlah Anggota DPRD Kabupaten Bengkalis Menurut Asal Partai Politik dan Jenis Kelamin Tahun 2019 dan 2020.....	121
Tabel 5.2.2	Jumlah Anggota DPRD Menurut Asal Partai Politik dan Jenis Kelamin di Kabupaten Bengkalis.....	121
Tabel 5.2.3	Jumlah Anggota DPRD Kabupaten Bengkalis Menurut Komisi Tahun 2021.....	122
Tabel 5.2.4	Jumlah Anggota DPRD Menurut Komisi di Kabupaten Bengkalis Tahun 2022 (Orang).....	122
Tabel 5.3.1	Jumlah Produk Hukum Kabupaten Bengkalis Tahun 2019 s.d. 2021.....	122
Tabel 5.3.2	Jumlah Produk Hukum Kabupaten Bengkalis Tahun 2022.....	122
Tabel 5.3.3	Jumlah Peraturan Daerah Inisiatif (Prakarsa) DPRD Tahun 2019 s.d. 2022.....	123
Tabel 5.3.4	Integrasi dan sinkronisasi program kerja DPRD dalam melaksanakan fungsi legislasi, fungsi anggaran, dan fungsi pengawasan dalam dokumen perencanaan (Pemda/PD) (Rencana Kerja Tahunan Alat Kelengkapan Dewan).....	123
Tabel 5.3.5	Tingkat kesesuaian perencanaan dan penganggaran Setwan Tahun 2022 (Status).....	123
Tabel 5.3.6	Tingkat kesesuaian target dan realisasi anggaran Tahun 2022 (Status).....	123
Tabel 5.3.7	Tingkat kepuasan DPRD terhadap kinerja pelayanan Setwan Tahun 2022 (Persen).....	123
Tabel 5.3.8	Jumlah Inventarisasi dan Evaluasi Program Legislasi Daerah (Prolegda) yang diinisiasi oleh Perangkat Daerah di Kabupaten Bengkalis (Prolegda) Tahun 2022.....	124
Tabel 5.3.9	Persentase Produk Hukum Daerah yang Lulus Uji Harmonisasi Tahun 2022.....	124
Tabel 5.3.10	Data gugatan/perkara dan litigasi Kabupaten Bengkalis Tahun 2019 s.d. 2021.....	124
Tabel 5.3.11	Jumlah Kasus Tindak Kekerasan Terhadap Perempuan dan Anak Menurut Jenis Kekerasan tiap Kecamatan di Kabupaten Bengkalis Tahun 2020 ...	126

Tabel 5.3.12	Jumlah Kasus Tindak Kekerasan Terhadap Perempuan dan Anak Menurut Jenis Kekerasan tiap Kecamatan di Kabupaten Bengkalis Tahun 2021 ...	129
Tabel 5.3.13	Jumlah Kasus Kekerasan Terhadap Perempuan Dan Anak Menurut Jenis Kekerasan Per Kecamatan Di Kabupaten Bengkalis Tahun 2022 .....	132
Tabel 5.3.14	Jumlah Anak Berhadapan Dengan Hukum Di Kabupaten Bengkalis Tahun 2022 .....	134
Tabel 5.3.15	Rekapitulasi Anak Berhadapan Dengan Hukum di Kabupaten Bengkalis Tahun 2020 .....	136
Tabel 5.3.16	Rekapitulasi Anak Berhadapan Dengan Hukum di Kabupaten Bengkalis Tahun 2021 .....	136
Tabel 5.3.17	Jumlah Korban, Pelaku, Saksi Laki-Laki (Usia 0-18 Tahun) Berhadapan Dengan Hukum Kabupaten Bengkalis Tahun 2022 .....	137
Tabel 5.3.18	Jumlah Status Hukum laki-laki dan Perempuan di Kabupaten Bengkalis Tahun 2020 .....	137
Tabel 5.3.19	Jumlah Status Hukum Laki-laki dan Perempuan di Kabupaten Bengkalis Tahun 2021 .....	137
Tabel 5.3.20	Jumlah Korban, Pelaku, Saksi Perempuan Berhadapan Dengan Hukum Kabupaten Bengkalis Tahun 2022 .....	138
Tabel 5.3.21	Jumlah Anak Korban Kekerasan Yang Ditangani Di Kabupaten Bengkalis Tahun 2022 .....	139
Tabel 5.3.22	Jumlah Perempuan Dan Anak Korban Kekerasan Yang Mendapatkan Layanan Rehabilitasi Sosial Di Kabupaten Bengkalis Tahun 2022 .....	140
Tabel 5.3.23	Jumlah Perempuan Dan Anak Korban Kekerasan Yang Mendapatkan Layanan Bantuan Hukum Di Kabupaten Bengkalis Tahun 2022 .....	140
Tabel 5.3.24	Jumlah Perempuan Dan Anak Korban Kekerasan Yang Mendapatkan Layanan Kesehatan Di Kabupaten Bengkalis Tahun 2022 .....	140
Tabel 5.3.25	Rasio Kekerasan Dalam Rumah Tangga ( KDRT ) Di Kabupaten Bengkalis Tahun 2022 .....	141
Tabel 5.3.26	Persentase anak korban kekerasan yang ditangani terkait kabupaten (Persen).....	141
Tabel 5.3.27	Persentase layanan rehabilitasi sosial yang diberikan oleh petugas rehabilitasi sosial terlatih bagi perempuan dan anak korban kekerasan di dalam unit pelayanan terpadu Tahun 2022 (Persen) .....	141

Tabel 5.3.28	Persentase perempuan dan anak korban kekerasan yang mendapatkan layanan bantuan hukum Tahun 2022 (Persen).....	142
Tabel 5.3.29	Persentase perempuan dan anak korban kekerasan yang mendapatkan layanan Kesehatan Tahun 2022 (Persen) .....	142
Tabel 5.4.1	Jumlah Satuan Pamong Praja Kabupaten Bengkalis Tahun 2019 s.d. 2021 .....	142
Tabel 5.4.2	Jumlah Satuan Polisi Pamong Praja Kabupaten Bengkalis Tahun 2022 (Orang) .....	143
Tabel 5.4.3	Jumlah Kasus yang ditangani Satuan Polisi Pamong Praja Kabupaten Bengkalis Tahun 2019 s.d. 2021 .	143
Tabel 5.4.4	Jumlah Kasus yang ditangani Satuan Polisi Pamong Praja Kabupaten Bengkalis Tahun 2022 (Jumlah Kasus) .....	143
Tabel 5.4.5	Persentase Gangguan Trantibum yang terselesaikan Tahun 2022 (Persen) .....	144
Tabel 5.4.6	Persentase Perda dan Perkada yang ditegakkan Tahun 2022 (Persen) .....	144
Tabel 5.5.1	Data Statistik Polres Bengkalis Tahun 2019 s.d. 2021 .....	145
Tabel 5.5.2	Lanjutan Data Statistik Polres Bengkalis Tahun 2019 s.d. 2021 .....	145
Tabel 5.5.3	Jumlah Kantor Polisi, Personel Polisi, Kejahatan dan Risiko Penduduk Terkena Kejahatan Tahun 2022..	146
Tabel 5.5.4	Jumlah Kejadian Kejahatan (Lapor dan Selesai) Kabupaten Bengkalis Tahun 2022 .....	147
Tabel 5.5.5	Jumlah Korban Kejahatan Berdasarkan Jenis Kelamin Kabupaten Bengkalis Tahun 2022 .....	149
Tabel 6.1.1	Jumlah Rumah Tangga Fakir Miskin Menurut Kecamatan di Kabupaten Bengkalis Tahun 2020 ...	151
Tabel 6.1.2	Jumlah Rumah Tangga Fakir Miskin Menurut Kecamatan di Kabupaten Bengkalis Tahun 2021 ..	151
Tabel 6.1.3	Jumlah Penduduk Rawan Sosial dan Sarana Menurut Kecamatan di Kabupaten Bengkalis Tahun 2020 ...	152
Tabel 6.1.4	Jumlah Penduduk Rawan Sosial dan Sarana Menurut Kecamatan di Kabupaten Bengkalis Tahun 2021 ...	152
Tabel 6.1.5	Jumlah Rumah Tangga Miskin dan Tidak Mampu Per Kecamatan di Kabupaten Bengkalis Tahun 2022 ...	153
Tabel 6.1.6	Jumlah Pemerlu Pelayanan Kesejahteraan Sosial (PPKS) Per Kecamatan di Kabupaten Bengkalis Tahun 2022 .....	154

Tabel 6.1.7	Jumlah Sarana dan Prasarana Penanganan Kesejahteraan Sosial Milik Pemda Kabupaten Bengkulu Tahun 2022 (Unit).....	154
Tabel 6.1.8	Jumlah Lembaga Kesejahteraan Sosial Per Kecamatan di Kabupaten Bengkulu Tahun 2022 (Unit) .....	154
Tabel 6.1.9	Persentase Tuna Sosial Terlantar (Terutama Gelandangan dan Pengemis) di Luar Panti yang mendapat Rehabilitasi Sosial Dasar (SPM) Tahun 2022 (Persen).....	155
Tabel 6.1.10	Persentase Lanjut Usia Terlantar di Luar Panti yang mendapat Rehabilitasi Sosial Dasar (SPM) Tahun 2022 (Persen).....	156
Tabel 6.1.11	Persentase Korban Bencana Alam dan Sosial yang terpenuhi Kebutuhannya pada saat dan setelah Tanggap Darurat Bencana (SPM) Tahun 2022 (Persen) .....	156
Tabel 6.1.12	Persentase Disabilitas Terlantar di Luar Panti yang mendapat Rehabilitasi Sosial Dasar (SPM) Tahun 2022 (Persen).....	156
Tabel 6.1.13	Persentase Anak Terlantar di Luar Panti yang mendapat Rehabilitasi Sosial Dasar (SPM) Tahun 2022 (Persen).....	156
Tabel 6.1.14	Jumlah Potensi Sumber Kesejahteraan Sosial (PSKS) Tahun 2022 (Orang/Lembaga).....	157
Tabel 6.2.1	Jumlah Penduduk Per Kecamatan Berdasarkan Agama di Kabupaten Bengkulu Tahun 2022.....	157
Tabel 6.2.2	Rumah Ibadah Kantor Kementerian Agama Kabupaten Bengkulu Tahun 2020 .....	158
Tabel 6.2.3	Rumah Ibadah Kantor Kementerian Agama Kabupaten Bengkulu Tahun 2022 .....	159
Tabel 6.2.4	Jumlah Jemaah Haji di Lingkungan Kantor Kementerian Agama Kabupaten Bengkulu Tahun 2022.....	160
Tabel 6.3.1	Rekapitulasi Pemadam Kebakaran Hutan, Lahan dan Pemukiman Se-Kabupaten Bengkulu Periode Januari s/d Desember 2019 .....	160
Tabel 6.3.2	Rekapitulasi Pemadam Kebakaran Hutan, Lahan dan Pemukiman Se-Kabupaten Bengkulu Periode Januari s/d Desember 2020 .....	162

Tabel 6.3.3	Rekapitulasi Pemadam Kebakaran Hutan, Lahan dan Pemukiman Se-Kabupaten Bengkalis Periode Januari s/d Desember 2021 .....	162
Tabel 6.3.4	Jumlah Kejadian dan Penanganan Kebakaran Pemukiman Se-Kabupaten Bengkalis Periode Januari s/d Desember Tahun 2022.....	163
Tabel 6.3.5	Persentase Warga Negara Yang Memperoleh Layanan Penyelamatan dan Evakuasi Korban Kebakaran Tahun 2022 (Persen) .....	163
Tabel 6.3.6	Cakupan Pelayanan Bencana Kebakaran Kabupaten/Kota Tahun 2022 (Persen) .....	164
Tabel 6.3.7	Tingkat Waktu Tanggap (Response time rate) Daerah Layanan Wilayah Manajemen Kebakaran (WMK) Tahun 2022 (Persen).....	164
Tabel 6.3.8	Jumlah Sarana dan Prasarana Pelayanan Kebakaran Tahun 2022 .....	164
Tabel 6.4.1	Jumlah Lokasi dan Korban Bencana di Kabupaten Bengkalis Tahun 2019 dan 2020.....	164
Tabel 6.4.2	Jumlah Lokasi dan Korban Bencana di Kabupaten Bengkalis Tahun 2022 .....	166
Tabel 6.4.3	Kejadian Bencana Alam dan Kerusakan Rumah Akibat Bencana Alam Menurut Kecamatan di Kabupaten Bengkalis Tahun 2020 .....	166
Tabel 6.4.4	Kejadian Bencana Alam dan Kerusakan Rumah Akibat Bencana Alam Menurut Kecamatan di Kabupaten Bengkalis Tahun 2022 .....	167
Tabel 6.4.5	Data Bantuan Bencana di Kabupaten Bengkalis tahun 2019 dan 2020.....	167
Tabel 6.4.6	Data Bantuan Bencana di Kabupaten Bengkalis Tahun 2022 (Paket).....	167
Tabel 6.4.7	Jumlah Warga Negara yang Memperoleh Layanan Informasi Bencana Tahun 2022 (Persen) .....	168
Tabel 6.4.8	Jumlah Warga Negara yang Memperoleh Layanan Pencegahan dan Kesiapsiagaan Bencana Tahun 2022 (Persen).....	168
Tabel 6.4.9	Jumlah warga Negara yang Memperoleh Layanan Penyelamatan dan Evakuasi Korban Bencana Tahun 2022 (Persen).....	168
Tabel 6.4.10	Indeks Resiko Bencana Tahun 2022 (Persen) .....	168
Tabel 6.4.11	Respon Cepat Kejadian Luar Biasa Penyakit / Wabah Zoonis Prioritas Tahun 2022 (Persen).....	169

Tabel 7.1.1	Jumlah Objek Wisata dan Wisatawan Asing di Kabupaten Bengkalis Tahun 2019 dan 2020 .....	171
Tabel 7.1.2	Jumlah Objek Wisata di Kabupaten Bengkalis Tahun 2019 s.d. 2021 .....	171
Tabel 7.1.3	Jumlah Objek Wisata Per Kecamatan di Kabupaten Bengkalis Tahun 2020 – 2022.....	172
Tabel 7.1.4	Jumlah Wisatawan Per Objek Wisata Per Kecamatan di Kabupaten Bengkalis Tahun 2020 – 2022 (Wisatawan) .....	172
Tabel 7.1.5	Jumlah Hotel di Kabupaten Bengkalis Tahun 2019 s.d. 2021 .....	172
Tabel 7.1.6	Jumlah Hotel Berdasarkan Kecamatan di Kabupaten Bengkalis Tahun 2021 .....	172
Tabel 7.1.7	Jumlah Hotel Bintang di Kabupaten Bengkalis Tahun 2020 – 2022 (Hotel).....	173
Tabel 7.1.8	Jumlah Biro Wisata di Kabupaten Bengkalis Tahun 2020 – 2022 (Biro) .....	173
Tabel 7.1.9	Tingkat Hunian Akomodasi Tahun 2020 – 2022 .....	174
Tabel 7.1.10	Jumlah Desa Wisata Per Kecamatan di Kabupaten Bengkalis Tahun 2020 – 2022 (Desa) .....	174
Tabel 7.1.11	Jumlah Grup dan Sarana Kesenian di Kabupaten Bengkalis Tahun 2019 dan 2020.....	174
Tabel 7.1.12	Biro Wisata dan Jumlah Wisatawan 2019 – 2021 ...	174
Tabel 7.2.1	Kebudayaan di Kabupaten Bengkalis Tahun 2019 – 2021 .....	175
Tabel 7.2.2	Kebudayaan di Kabupaten Bengkalis Tahun 2020 – 2022 (Jumlah).....	176
Tabel 7.2.3	Penyelenggaraan Festival Seni dan Budaya Tahun 2020 – 2022 (Kali) .....	176
Tabel 7.2.4	Benda, Situs dan Kawasan Cagar Budaya yang dilestarikan Tahun 2020 – 2022 .....	176
Tabel 7.2.5	Sarana Penyelenggaraan Seni dan Budaya Tahun 2020 – 2022 .....	177
Tabel 7.2.6	Jumlah Cagar Budaya yang dikelola secara Terpadu Tahun 2020 – 2022.....	177
Tabel 7.3.1	Jumlah Sarana Olahraga di Kabupaten Bengkalis Tahun 2019 dan 2020.....	177
Tabel 7.3.2	Jumlah Sarana Olahraga Per Kecamatan di Kabupaten Bengkalis Tahun 2020 – 2022 (Jumlah)	178
Tabel 7.3.3	Jumlah Pemuda Berprestasi atau Pelopor Tahun 2020 - 2022 .....	178

Tabel 7.3.4	Jumlah Prestasi Olahraga Tahun 2020 – 2022 (Cabang) .....	178
Tabel 7.3.5	Persentase Wirausaha Muda Tahun 2020 – 2022 (Persen) .....	178
Tabel 7.3.6	Persentase Organisasi Pemuda yang Aktif Tahun 2020 – 2022 (Persen) .....	179
Tabel 7.3.7	Jumlah Atlet Berprestasi Tahun 2020 – 2022 (Orang).....	179
Tabel 8.1.1	Jumlah PAUD di Kabupaten Bengkalis Tahun 2019	181
Tabel 8.1.2	Jumlah PAUD di Kabupaten Bengkalis Tahun 2020	182
Tabel 8.1.3	Jumlah PAUD, KB, SPS, TPA di Kabupaten Bengkalis Tahun 2021 .....	182
Tabel 8.1.4	Jumlah KB, TPA, dan SPS Berdasarkan Status Per Kecamatan di Kabupaten Bengkalis Tahun 2022 ...	183
Tabel 8.1.5	Jumlah Guru PAUD di Kabupaten Bengkalis Tahun 2019 .....	183
Tabel 8.1.6	Jumlah Guru PAUD di Kabupaten Bengkalis Tahun 2020 .....	184
Tabel 8.1.7	Jumlah Guru PAUD, KB, SPS, TPA di Kabupaten Bengkalis Tahun 2021 .....	184
Tabel 8.1.8	Jumlah KB/TPA/SPS Swasta Per Kecamatan di Kabupaten Bengkalis Tahun 2022 .....	185
Tabel 8.1.9	Jumlah Siswa PAUD di Kabupaten Bengkalis Tahun 2019 .....	186
Tabel 8.1.10	Jumlah Siswa PAUD di Kabupaten Bengkalis Tahun 2020 .....	186
Tabel 8.1.11	Jumlah Siswa PAUD, KB, SPS, TPA di Kabupaten Bengkalis Tahun 2021 .....	187
Tabel 8.1.12	Jumlah Ruang Kelas PAUD di Kabupaten Bengkalis Tahun 2019 .....	188
Tabel 8.1.13	Jumlah Ruang Kelas PAUD di Kabupaten Bengkalis Tahun 2020 .....	188
Tabel 8.1.14	Jumlah Ruang Kelas PAUD, KB, SPS, TPA di Kabupaten Bengkalis Tahun 2021 .....	189
Tabel 8.1.15	Jumlah Ruang Kelas KB/TPS/SPS Swasta Per Kecamatan di Kabupaten Bengkalis Tahun 2022 ...	189
Tabel 8.1.16	Jumlah TK Negeri dan Swasta Menurut Kecamatan di Kabupaten Bengkalis Tahun 2019 – 2022 .....	191
Tabel 8.1.17	Jumlah Guru TK Negeri dan Swasta Menurut Kecamatan di Kabupaten Bengkalis Tahun 2019 ...	192
Tabel 8.1.18	Jumlah Guru TK Negeri dan Swasta Menurut Kecamatan di Kabupaten Bengkalis Tahun 2020 ...	193

Tabel 8.1.19	Jumlah Guru TK Negeri dan Swasta Menurut Kecamatan di Kabupaten Bengkalis Tahun 2021 ...	194
Tabel 8.1.20	Jumlah Siswa TK Negeri dan Swasta Menurut Kecamatan di Kabupaten Bengkalis Tahun 2019 ...	195
Tabel 8.1.21	Jumlah Siswa TK Negeri dan Swasta Menurut Kecamatan di Kabupaten Bengkalis Tahun 2020 ...	196
Tabel 8.1.22	Jumlah Siswa TK Negeri dan Swasta Menurut Kecamatan di Kabupaten Bengkalis Tahun 2021 ...	197
Tabel 8.1.23	Jumlah Ruang Kelas TK Negeri dan Swasta Menurut Kecamatan di Kabupaten Bengkalis Tahun 2019 s.d. 2021 .....	198
Tabel 8.1.24	Jumlah Guru,Siswa, Dan Ruang Kelas TK Tahun 2022 .....	199
Tabel 8.1.25	Jumlah Siswa, Guru dan Ruang Kelas Raudhatul Athfal (RA) di Lingkungan Kantor Kementerian Agama Kabupaten Bengkalis Tahun 2020 .....	200
Tabel 8.1.26	Jumlah Siswa, Guru dan Ruang Kelas Raudhatul Athfal (RA) di Lingkungan Kantor Kementerian Agama Kabupaten Bengkalis Tahun 2021 .....	201
Tabel 8.1.27	Jumlah Siswa, Guru dan Ruang Kelas Raudhatul Athfal (RA) di Lingkungan Kantor Kementerian Agama Kabupaten Bengkalis Tahun 2022 .....	202
Tabel 8.1.28	Jumlah Sekolah SD Negeri dan Swasta Menurut Kecamatan di Kabupaten Bengkalis Tahun 2019 – 2021 .....	204
Tabel 8.1.29	Jumlah Guru SD Negeri dan Swasta Menurut Kecamatan di Kabupaten Bengkalis Tahun 2019 ...	205
Tabel 8.1.30	Jumlah Guru SD Negeri dan Swasta Menurut Kecamatan di Kabupaten Bengkalis Tahun 2020 ...	206
Tabel 8.1.31	Jumlah Guru SD Negeri dan Swasta Menurut Kecamatan di Kabupaten Bengkalis Tahun 2021 ...	207
Tabel 8.1.32	Jumlah Siswa SD Negeri dan Swasta Menurut Kecamatan di Kabupaten Bengkalis Tahun 2019 ...	208
Tabel 8.1.33	Jumlah Siswa SD Negeri dan Swasta Menurut Kecamatan di Kabupaten Bengkalis Tahun 2020 ...	209
Tabel 8.1.34	Jumlah Siswa SD Negeri dan Swasta Menurut Kecamatan di Kabupaten Bengkalis Tahun 2021 ...	210
Tabel 8.1.35	Jumlah Ruang Kelas dan Jumlah Laboratorium SD Negeri dan Swasta Menurut Kecamatan di Kabupaten Bengkalis Tahun 2019 .....	211

Tabel 8.1.36	Jumlah Ruang Kelas dan Jumlah Laboratorium SD Negeri dan Swasta Menurut Kecamatan di Kabupaten Bengkulu Tahun 2020 .....	211
Tabel 8.1.37	Jumlah Ruang Kelas dan Jumlah Laboratorium SD Negeri dan Swasta Menurut Kecamatan di Kabupaten Bengkulu Tahun 2021 .....	212
Tabel 8.1.38	Jumlah Ruang Kelas ,Labor SD Negeri Dan Swasta 2022 .....	215
Tabel 8.1.39	Jumlah Sekolah SD Terakreditasi A dan B Menurut Kecamatan di Kabupaten Bengkulu Tahun 2019 s.d. 2021 .....	216
Tabel 8.1.40	Sekolah SD Akreditasi Kabupaten Bengkulu Tahun 2022 .....	220
Tabel 8.1.41	Jumlah Siswa, Guru, Ruang Kelas dan Laboratorium Madrasah Ibtidaiyah (MI) Negeri di Kabupaten Bengkulu Tahun 2019 .....	221
Tabel 8.1.42	Jumlah Siswa, Guru, Ruang Kelas dan Ruang Laboratorium Madrasah Ibtidaiyah (MI) Negeri Kantor Kementerian Agama Kabupaten Bengkulu Tahun 2020 .....	222
Tabel 8.1.43	Jumlah Siswa, Guru, Ruang Kelas dan Ruang Laboratorium Madrasah Ibtidaiyah (MI) Negeri Kantor Kementerian Agama Kabupaten Bengkulu Tahun 2021 .....	223
Tabel 8.1.44	Jumlah Madrasah Ibtidaiyah Negeri (MIN), Siswa MI, Guru, Laboratorium dan Ruang Kelas di Lingkungan Kantor Kementerian Agama Bengkulu Tahun 2022	224
Tabel 8.1.45	Jumlah Siswa, Guru MI Swasta, Ruang Kelas dan Ruang Laboratorium MI Kantor Kementerian Agama Kabupaten Bengkulu Tahun 2019 .....	225
Tabel 8.1.46	Jumlah Siswa, Guru MI Swasta, Ruang Kelas dan Ruang Laboratorium MI Kantor Kementerian Agama Kabupaten Bengkulu Tahun 2020 .....	226
Tabel 8.1.47	Jumlah Siswa, Guru MI Swasta, Ruang Kelas dan Ruang Laboratorium MI Kantor Kementerian Agama Kabupaten Bengkulu Tahun 2021 .....	227
Tabel 8.1.48	Jumlah Madrasah Ibtidaiyah Swata (MIS), Siswa MI, Guru, Laboratorium Dan Ruang Kelas Di Lingkungan Kantor Kementerian Agama Bengkulu Tahun 2022	228
Tabel 8.1.49	Jumlah Sekolah SMP Negeri dan Swasta Menurut Kecamatan di Kabupaten Bengkulu Tahun 2019 – 2021 .....	230

Tabel 8.1.50	Jumlah Guru SMP Negeri dan Swasta Menurut Kecamatan di Kabupaten Bengkalis Tahun 2019 ...	231
Tabel 8.1.51	Jumlah Guru SMP Negeri dan Swasta Menurut Kecamatan di Kabupaten Bengkalis Tahun 2020 ...	232
Tabel 8.1.52	Jumlah Guru SMP Negeri dan Swasta Menurut Kecamatan di Kabupaten Bengkalis Tahun 2021 ...	233
Tabel 8.1.53	Jumlah Siswa SMP Negeri dan Swasta Menurut Kecamatan di Kabupaten Bengkalis Tahun 2019 ...	234
Tabel 8.1.54	Jumlah Siswa SMP Negeri dan Swasta Menurut Kecamatan di Kabupaten Bengkalis Tahun 2020 ...	234
Tabel 8.1.55	Jumlah Siswa SMP Negeri dan Swasta Menurut Kecamatan di Kabupaten Bengkalis Tahun 2021 ...	235
Tabel 8.1.56	Jumlah Ruang Kelas dan Jumlah Laboratorium SMP Negeri dan Swasta Menurut Kecamatan di Kabupaten Bengkalis Tahun 2019 .....	236
Tabel 8.1.57	Jumlah Ruang Kelas dan Jumlah Laboratorium SMP Negeri dan Swasta Menurut Kecamatan di Kabupaten Bengkalis Tahun 2020 .....	236
Tabel 8.1.58	Jumlah Ruang Kelas dan Jumlah Laboratorium SMP Negeri dan Swasta Menurut Kecamatan di Kabupaten Bengkalis Tahun 2021 .....	237
Tabel 8.1.59	Jumlah Sekolah, Siswa dan Guru SMP Tahun 2022 .....	239
Tabel 8.1.60	Jumlah Ruang Kelas ,Labor SMP Negeri Dan Swasta Tahun 2022 .....	240
Tabel 8.1.61	Jumlah Sekolah SMP Terakreditasi A dan B Menurut Kecamatan di Kabupaten Bengkalis Tahun 2019 ...	240
Tabel 8.1.62	Jumlah Sekolah SMP Terakreditasi A dan B Menurut Kecamatan di Kabupaten Bengkalis Tahun 2020 ...	242
Tabel 8.1.63	Jumlah Sekolah SMP Terakreditasi A dan B Menurut Kecamatan di Kabupaten Bengkalis Tahun 2021 ...	242
Tabel 8.1.64	Sekolah SMP Akreditasi Kabupaten Bengkalis Tahun 2022 .....	243
Tabel 8.1.65	Jumlah Siswa, Guru, Ruang Kelas dan Laboratorium Madrasah Tsanawiyah (MTs) Negeri di Kabupaten Bengkalis Tahun 2019 .....	243
Tabel 8.1.66	Jumlah Siswa, Guru Mts Negeri, Ruang Kelas, dan Ruang Laboratorium di Lingkungan Kantor Kementerian Agama Kabupaten Bengkalis Tahun 2020 .....	246
Tabel 8.1.67	Jumlah Siswa, Guru MTs Negeri, Ruang Kelas, dan Ruang Laboratorium di Lingkungan Kantor	

	Kementerian Agama Kabupaten Bengkalis Tahun 2021 .....	248
Tabel 8.1.68	Jumlah Madrasah Tsanawiyah Negeri (MtsN), Siswa MTS, Guru, Laboratorium Dan Ruang Kelas Di Lingkungan Kantor Kementerian Agama Bengkalis Tahun 2022 .....	249
Tabel 8.1.69	Jumlah Madrasah Tsanawiyah Swasta (MTsS), Siswa MTs, Guru, Laboratorium Dan Ruang Kelas Di Lingkungan Kantor Kementerian Agama Bengkalis Tahun 2022 .....	250
Tabel 8.1.70	Jumlah Sekolah SMA Negeri dan Swasta Menurut Kecamatan di Kabupaten Bengkalis Tahun 2019 & 2021 .....	252
Tabel 8.1.71	Jumlah Guru SMA Negeri dan Swasta Menurut Kecamatan di Kabupaten Bengkalis Tahun 2019 ...	253
Tabel 8.1.72	Jumlah Guru SMA Negeri dan Swasta Menurut Kecamatan di Kabupaten Bengkalis Tahun 2021 ...	254
Tabel 8.1.73	Jumlah Siswa SMA Negeri dan Swasta Menurut Kecamatan di Kabupaten Bengkalis Tahun 2019 ...	255
Tabel 8.1.74	Jumlah Siswa SMA Negeri dan Swasta Menurut Kecamatan di Kabupaten Bengkalis Tahun 2021 ...	256
Tabel 8.1.75	Jumlah Ruang Kelas dan Jumlah Laboratorium SMA Negeri dan Swasta Menurut Kecamatan di Kabupaten Bengkalis Tahun 2019 .....	257
Tabel 8.1.76	Jumlah Sekolah, Siswa dan Guru SMA Kabupaten Bengkalis Tahun 2022 .....	258
Tabel 8.1.77	Jumlah Ruang Kelas ,Labor SMA Negeri Dan Swasta 2022 .....	259
Tabel 8.1.78	Jumlah Siswa, Guru, Ruang Kelas dan Laboratorium Madrasah Aliyah (MA) Negeri di Kabupaten Bengkalis Tahun 2019 .....	260
Tabel 8.1.79	Jumlah Siswa, Guru MA Negeri, Ruang Kelas, dan Ruang Laboratorium di Lingkungan Kantor Kementerian Agama Kabupaten Bengkalis Tahun 2020 .....	261
Tabel 8.1.80	Jumlah Siswa, Guru MA Negeri, Ruang Kelas, dan Ruang Laboratorium di Lingkungan Kantor Kementerian Agama Kabupaten Bengkalis Tahun 2021 .....	262
Tabel 8.1.81	Jumlah Madrasah Aliyah Negeri (MAN), Siswa Man, Guru, Laboratorium Dan Ruang Kelas Di Lingkungan	

	Kantor Kementerian Agama Bengkalis Tahun 2022.....	263
Tabel 8.1.82	Jumlah Siswa, Guru, Ruang Kelas dan Ruang Laboratorium Madrasah Aliyah (MA) Swasta di Kabupaten Bengkalis Tahun 2019 .....	264
Tabel 8.1.83	Jumlah Siswa, Guru, Ruang Kelas dan Ruang Laboratorium Madrasah Aliyah (MA) Swasta di Kabupaten Bengkalis Tahun 2020 .....	265
Tabel 8.1.84	Jumlah Siswa, Guru, Ruang Kelas dan Ruang Laboratorium Madrasah Aliyah (MA) Swasta di Kabupaten Bengkalis Tahun 2021 .....	266
Tabel 8.1.85	Jumlah Madrasah Aliyah Swasta (MAS), Siswa MAN, Guru, Laboratorium Dan Ruang Kelas Di Lingkungan Kantor Kementerian Agama Bengkalis Tahun 2022 .....	267
Tabel 8.1.86	Jumlah Sekolah SMK Negeri dan Swasta Menurut Kecamatan di Kabupaten Bengkalis Tahun 2019 ...	268
Tabel 8.1.87	Jumlah Sekolah SMK Negeri dan Swasta Menurut Kecamatan di Kabupaten Bengkalis Tahun 2021 ...	268
Tabel 8.1.88	Jumlah Siswa SMK Negeri dan Swasta Menurut Kecamatan di Kabupaten Bengkalis Tahun 2019 ...	269
Tabel 8.1.89	Jumlah Siswa SMK Negeri dan Swasta Menurut Kecamatan di Kabupaten Bengkalis Tahun 2021 ...	270
Tabel 8.1.90	Jumlah Ruang Kelas dan Jumlah Laboratorium SMK Negeri dan Swasta Menurut Kecamatan di Kabupaten Bengkalis Tahun 2019 .....	270
Tabel 8.1.91	Jumlah Sekolah, Siswa, dan Guru SMK di Kabupaten Bengkalis Tahun 2022 .....	272
Tabel 8.1.92	Jumlah Ruang Kelas dan Labor SMK di Kabupaten Bengkalis Tahun 2022 .....	273
Tabel 8.1.93	Jumlah sekolah, Guru dan Siswa Sekolah Luar Biasa (SLB) di Kabupaten Bengkalis Menurut Kecamatan Tahun 2019 .....	274
Tabel 8.1.94	Jumlah Sekolah, Guru dan Siswa Sekolah Luar Biasa (SLB) di Kabupaten Bengkalis Menurut Kecamatan Tahun 2021 .....	275
Tabel 8.1.95	Jumlah Sekolah, Siswa dan Guru SLB di Kabupaten Bengkalis Tahun 2022 .....	276
Tabel 8.1.96	Jumlah Ruang Kelas dan Labor SLB di Kabupaten Bengkalis Tahun 2022 .....	277
Tabel 8.1.97	Angka Partisipasi Kasar (APK) Menurut Kecamatan di Kabupaten Bengkalis Tahun 2019 .....	278

Tabel 8.1.98	Angka Partisipasi Kasar (APK) Menurut Kecamatan di Kabupaten Bengkalis Tahun 2021 .....	278
Tabel 8.1.99	Angka Partisipasi Murni (APM) Menurut Kecamatan di Kabupaten Bengkalis Tahun 2019 .....	279
Tabel 8.1.100	Angka Partisipasi Murni (APM) Menurut Kecamatan di Kabupaten Bengkalis Tahun 2021 .....	279
Tabel 8.1.101	Angka Partisipasi Sekolah (APS) Menurut Kecamatan di Kabupaten Bengkalis Tahun 2019.....	280
Tabel 8.1.102	Angka Partisipasi Sekolah (APS) Menurut Kecamatan di Kabupaten Bengkalis Tahun 2021.....	280
Tabel 8.1.103	APK,APM DAN APS Kabupaten Bengkalis Tahun 2022 .....	281
Tabel 8.2.1	Jumlah Guru berdasarkan Kualifikasi Pendidikan Tahun 2022 .....	282
Tabel 8.2.2	Jumlah Guru Bersertifikat Menurut Jenjang Pendidikan Per Kecamatan Di Kabupaten Bengkalis Tahun 2022 .....	285
Tabel 8.3.1	Jumlah Rombel Sekolah Perkecamatan 10-1-2023	286
Tabel 8.3.2	Rasio Guru Terhadap Murid SD Tahun 2022 .....	288
Tabel 8.3.3	Rasio Guru Terhadap Murid SMP Tahun 2022.....	288
Tabel 8.4.1	Jumlah Penelitian dan Pengembangan di Kabupaten Bengkalis Tahun 2019 .....	289
Tabel 8.4.2	Jumlah Penelitian dan Pengembangan di Kabupaten Bengkalis Tahun 2020 .....	289
Tabel 8.4.3	Jumlah Penelitian Dan Pengembangan di Kabupaten Bengkalis Tahun 2021 .....	290
Tabel 8.4.4	Jumlah Penelitian dan Pengembangan di Kabupaten Bengkalis Tahun 2022 .....	290
Tabel 8.4.5	Persentase Hasil Penelitian dan Pengembangan yang dimanfaatkan oleh Perangkat Daerah Tahun 2022.	291
Tabel 8.4.6	Indeks Inovasi Daerah Tahun 2022.....	291
Tabel 8.4.7	Jumlah Inovasi Daerah Berdasarkan Inovasi per Bidang Urusan di Kabupaten Bengkalis Tahun 2022 (Kegiatan).....	291
Tabel 8.4.8	Jumlah Teknologi Terapan dan Tepat Guna yang dimanfaatkan oleh masyarakat di Kabupaten Bengkalis Tahun 2022 (Kegiatan) .....	291
Tabel 8.5.1	Kunjungan di Perpustakaan Umum Daerah Kabupaten Bengkalis Tahun 2019 s.d. 2021 .....	292
Tabel 8.5.2	Koleksi Buku di Perpustakaan Umum Daerah Kabupaten Bengkalis Tahun 2019 dan 2020 .....	292

Tabel 8.5.3	Koleksi Buku di Perpustakaan Umum Daerah Kabupaten Bengkalis Tahun 2021 .....	293
Tabel 8.5.4	Kunjungan di Perpustakaan Umum Daerah Kabupaten Bengkalis Tahun 2022 .....	294
Tabel 8.5.5	Koleksi Buku di Perpustakaan Umum Daerah Kabupaten Bengkalis Tahun 2016 – 2022 (Eksamplar) .....	294
Tabel 8.5.6	Pembangunan literasi Masyarakat (Jumlah) .....	294
Tabel 8.5.7	Rasio Perpustakaan Persatuan Penduduk Tahun 2021 – 2022 (Persen) .....	295
Tabel 8.5.8	Jumlah Rata-Rata Pengunjung Perpustakaan/Tahun, Tahun 2016 – 2022 (Orang) .....	295
Tabel 8.5.9	Jumlah Taman Bacaan Masyarakat Per kecamatan di Kabupaten Bengkalis Tahun 2020 – 2022 (Taman bacaan) .....	295
Tabel 8.5.10	Persentase Pengunjung Perpustakaan Tahun 2016 – 2022 (Persen) .....	295
Tabel 8.5.11	Persentase Perangkat Daerah yang Mengelola Arsip Secara Baku Tahun 2016 – 2022 (Persen) .....	296
Tabel 8.5.12	Jumlah Perangkat Daerah yang telah Menerapkan Arsip Secara Baku Tahun 2016 – 2022 (Perangkat Daerah) .....	296
Tabel 9.1.1	Jumlah Tenaga Kesehatan di RSUD Kabupaten Bengkalis Tahun 2019 dan 2020 (Orang) .....	299
Tabel 9.1.2	Jumlah Tenaga Kesehatan di RSUD Kabupaten Bengkalis Tahun 2021 (Orang) .....	299
Tabel 9.1.3	Jumlah tenaga kesehatan di RSUD Bengkalis Tahun 2016 – 2022 (Orang) .....	300
Tabel 9.1.4	Jumlah Dokter di RSUD Kabupaten Bengkalis Tahun 2019 dan 2020 (Orang) .....	301
Tabel 9.1.5	Jumlah Dokter di RSUD Kabupaten Bengkalis Tahun 2021 (Orang) .....	302
Tabel 9.1.6	Jumlah dokter di RSUD Kabupaten Bengkalis Tahun 2016 – 2022 (Orang) .....	302
Tabel 9.1.7	Jumlah Tempat Tidur RSUD Kabupaten Bengkalis Tahun 2020 .....	303
Tabel 9.1.8	Jumlah tempat tidur RSUD Bengkalis Tahun 2016 – 2022 (Tempat Tidur) .....	303
Tabel 9.1.9	Jumlah Tempat Tidur di RSUD Kabupaten Bengkalis Tahun 2021 (Unit) .....	304

Tabel 9.1.10	Jumlah pasien rawat inap, rawat jalan dan instalasi gawat darurat (IGD) RSUD Bengkalis Tahun 2016 – 2022 .....	305
Tabel 9.1.11	Jumlah bayi lahir, kematian bayi dan bayi gizi buruk di RSUD Bengkalis Tahun 2016 – 2022 (Orang).....	305
Tabel 9.1.12	Indeks kepuasan masyarakat (IKM) Tahun 2016 – 2022 .....	305
Tabel 9.1.13	Status akreditasi RSUD Bengkalis Tahun 2016 – 2022 .....	306
Tabel 9.1.14	Cost Recovery Rate Tahun 2016 – 2022 (Persen) .	306
Tabel 9.1.15	Jumlah 10 kasus penyakit terbesar Tahun 2016 – 2022 (Kasus) .....	306
Tabel 9.1.16	Jumlah pasien berdasarkan jenis jaminan Kesehatan Tahun 2016 – 2022 (Orang).....	307
Tabel 9.1.17	Jumlah Tenaga Kesehatan di RSUD Kecamatan Mandau Tahun 2019 dan 2020 (Orang) .....	308
Tabel 9.1.18	Jumlah Tenaga Kesehatan di RSUD Kecamatan Mandau Tahun 2021 (Orang).....	309
Tabel 9.1.19	Jumlah Dokter di RSUD Kecamatan Mandau Tahun 2019 dan 2020 (Orang).....	310
Tabel 9.1.20	Jumlah Dokter di RSUD Kecamatan Mandau Tahun 2021 (Orang).....	311
Tabel 9.1.21	Data Tempat Tidur RSUD Kecamatan Mandau Tahun 2020 .....	312
Tabel 9.1.22	Data Tempat Tidur RSUD Kecamatan Mandau Tahun 2021 .....	312
Tabel 9.1.23	Data Tempat Tidur RSUD Kecamatan Mandau Tahun 2022 (Tempat Tidur).....	312
Tabel 9.1.24	Jumlah Pasien Rawat Inap, Rawat Jalan dan Instalasi Gawat Darurat (IGD) di RSUD Kecamatan Mandau Tahun 2019 s.d. 2021 (Pasien) .....	313
Tabel 9.1.25	Jumlah Pasien Rawat Inap, Rawat Jalan dan Instalasi Gawat Darurat (IGD) di RSUD Kecamatan Mandau Tahun 2022 (Orang) .....	314
Tabel 9.1.26	Jumlah Bayi Lahir, Kematian Bayi dan Bayi Gizi Buruk di RSUD Kecamatan Mandau Tahun 2019 s.d. 2021 (Jiwa) .....	314
Tabel 9.1.27	Jumlah Bayi Lahir dan Kematian Bayi di RSUD Kecamatan Mandau (Jiwa) Tahun 2022 .....	314
Tabel 9.1.28	Indeks Kepuasan Masyarakat (IKM) Tahun 2022 ...	314
Tabel 9.1.29	Akreditasi Rumah Sakit RSUD Kecamatan Mandau Tahun 2022 .....	314

Tabel 9.1.30	Cost Recovery Rate Tahun 2022 (Persen).....	315
Tabel 9.1.31	Jumlah 10 Kasus Penyakit terbesar Tahun 2022 (Kasus).....	315
Tabel 9.1.32	Jumlah Pasien Berdasarkan Jenis Jaminan Kesehatan Tahun 2022 (Orang) .....	315
Tabel 9.2.1	Jumlah Dokter Umum dan Spesialis berdasarkan Kecamatan di Kabupaten Bengkulu Tahun 2019 ...	316
Tabel 9.2.2	Jumlah Dokter Umum dan Spesialis berdasarkan Kecamatan di Kabupaten Bengkulu Tahun 2020 ...	317
Tabel 9.2.3	Jumlah Dokter Umum dan Spesialis Berdasarkan Kecamatan di Kabupaten Bengkulu Tahun 2021 ...	318
Tabel 9.2.4	Jumlah Tenaga Kesehatan Berdasarkan Kecamatan di Kabupaten Bengkulu Tahun 2019.....	320
Tabel 9.2.5	Jumlah Tenaga Kesehatan Berdasarkan Kecamatan di Kabupaten Bengkulu Tahun 2020.....	322
Tabel 9.2.6	Jumlah Tenaga Kesehatan Berdasarkan Kecamatan di Kabupaten Bengkulu Tahun 2021.....	324
Tabel 9.2.7	Jumlah Dokter Umum dan Spesialis Berdasarkan Kecamatan di Kabupaten Bengkulu Tahun 2022 (Orang).....	325
Tabel 9.2.8	Jumlah Tenaga Kesehatan Berdasarkan Kecamatan di Kabupaten Bengkulu Tahun 2022 (Unit) .....	325
Tabel 9.2.9	Jumlah Tenaga Kesehatan Berdasarkan Tempat Bertugas Tahun 2022 .....	326
Tabel 9.3.1	Jumlah Puskesmas, Posyandu, Polindes dan Balai Kesehatan Berdasarkan Kecamatan di Kabupaten Bengkulu Tahun 2019 .....	326
Tabel 9.3.2	Jumlah Puskesmas Berdasarkan Kecamatan di Kabupaten Bengkulu Tahun 2020 .....	327
Tabel 9.3.3	Jumlah Puskesmas, Posyandu, Polindes dan Balai Kesehatan Berdasarkan Kecamatan di Kabupaten Bengkulu Tahun 2021 .....	327
Tabel 9.3.4	Jumlah Puskesmas Pembantu, Posyandu, Polindes dan Balai Kesehatan Berdasarkan Kecamatan di Kabupaten Bengkulu Tahun 2022 (Unit).....	328
Tabel 9.3.5	Jumlah Puskesmas Berdasarkan Kecamatan di Kabupaten Bengkulu Tahun 2022 (Puskesmas) ....	328
Tabel 9.3.6	Jumlah apotek dan toko obat berdasarkan kecamatan di Kabupaten Bengkulu Tahun 2022 (Unit) .....	328
Tabel 9.3.7	Jumlah Apotek dan Toko Obat Berdasarkan Kecamatan di Kabupaten Bengkulu Tahun 2019 ...	329

Tabel 9.3.8	Jumlah Ibu Hamil yang Mendapatkan Pelayanan dan Bersalin di Fasilitas Kesehatan Berdasarkan Kecamatan Di Kabupaten Bengkalis Tahun 2019...330
Tabel 9.3.9	Jumlah Ibu Hamil yang Mendapatkan Pelayanan dan Bersalin di Fasilitas Kesehatan Berdasarkan Kecamatan Di Kabupaten Bengkalis Tahun 2020...331
Tabel 9.3.10	Jumlah Ibu Hamil yang Mendapatkan Pelayanan dan Bersalin di Fasilitas Kesehatan Berdasarkan Kecamatan Di Kabupaten Bengkalis Tahun 2021...333
Tabel 9.3.11	Jumlah Bayi yang Mendapatkan ASI Eksklusif, Mendapatkan Imunisasi dan Lainnya Berdasarkan Kecamatan di Kabupaten Bengkalis Tahun 2019 ...335
Tabel 9.3.12	Jumlah Bayi yang Mendapatkan ASI Eksklusif, Mendapatkan Imunisasi dan Lainnya Berdasarkan Kecamatan di Kabupaten Bengkalis Tahun 2020 ...336
Tabel 9.3.13	Jumlah Bayi yang Mendapatkan ASI Eksklusif, Mendapatkan Imunisasi dan Lainnya Berdasarkan Kecamatan di Kabupaten Bengkalis Tahun 2021 ...337
Tabel 9.3.14	Jumlah Ibu Hamil, Kematian Ibu Akibat Melahirkan, Bayi yang Dilahirkan, dan Kematian Bayi Berdasarkan Kecamatan di Kabupaten Bengkalis Tahun 2020 ...339
Tabel 9.3.15	Jumlah Ibu Hamil, Kematian Ibu Akibat Melahirkan, Bayi Yang Dilahirkan, dan Kematian Bayi Berdasarkan Kecamatan di Kabupaten Bengkalis Tahun 2021 ...340
Tabel 9.3.16	Jumlah Ibu hamil yang mendapatkan Pelayanan dan bersalin di fasilitas kesehatan berdasarkan kecamatan di Kabupaten Bengkalis Tahun 2022 (Orang) .....341
Tabel 9.3.17	Jumlah Ibu hamil yang mendapatkan Asi Eksklusif di mendapatkan imunisasi lainnya berdasarkan kecamatan di Kabupaten Bengkalis Tahun 2022 (Orang) .....341
Tabel 9.3.18	Jumlah Ibu Hamil, Kematian ibu akibat melahirkan , bayi yang dilahirkan dan kematian bayi berdasarkan Kecamatan di Kabupaten Bengkalis Tahun 2022 ...342
Tabel 9.3.19	Angka Kematian Bayi ( AKB) Per 1000 KLH Tahun 2022 .....342
Tabel 9.3.20	Angka Kematian Balita Per 1000 KLH Tahun 2022 343
Tabel 9.3.21	Angka Kematian Neonatal Per 1000 KLH Tahun 2022 .....343
Tabel 9.3.22	Angka Kematian Ibu (AKI) Per 100.000 KLH Tahun 2022 .....343

Tabel 9.3.23	Pravalensi Stunting (Pendek dan Sangat Pendek) Pada Balita Tahun 2022 .....	343
Tabel 9.3.24	Angka Kesakitan DBD Per 100.000 Penduduk Tahun 2022.....	344
Tabel 9.3.25	Angka Kesakitan Malaria Per 1000 Penduduk Tahun 2022.....	344
Tabel 9.3.26	Angka Kesembuhan Penderita TB Paru Tahun 2022.....	344
Tabel 9.3.27	Pravalensi HIV/ AIDS Tahun 2022 .....	344
Tabel 9.3.28	Persentase bayi mendapatkan Imunisasi Dasar Lengkap Tahun 2022.....	344
Tabel 9.3.29	Persentase bayi mendapatkan Imunisasi berdasarkan Lengkap Tahun 2022.....	345
Tabel 10.1.1	Rekapitulasi Kasus Pencemaran Lingkungan Hidup di Kabupaten Bengkalis Tahun 2019 s.d. 2021 .....	348
Tabel 10.1.2	Rekapitulasi Pengelolaan Sampah di Kabupaten Bengkalis Tahun 2019 s.d. 2021 .....	349
Tabel 10.1.3	Potensi Timbulan Sampah Rumah Tangga di Kabupaten Bengkalis Tahun 2019 .....	350
Tabel 10.1.4	Potensi Timbulan Sampah Rumah Tangga di Kabupaten Bengkalis Tahun 2021 .....	350
Tabel 10.1.5	Potensi Timbulan Sampah Rumah Tangga per Kecamatan Tahun 2022.....	351
Tabel 10.1.6	Potensi Timbulan Sampah Sejenis Sampah Rumah Tangga di Kabupaten Bengkalis Tahun 2020 .....	352
Tabel 10.1.7	Potensi Timbulan Sampah Sejenis Sampah Rumah Tangga di Kabupaten Bengkalis Tahun 2021 .....	353
Tabel 10.1.8	Potensi Timbulan Sampah Sejenis Sampah Rumah Tangga di Kabupaten Bengkalis Tahun 2021 .....	354
Tabel 10.1.9	Pengelolaan Sampah Kabupaten Bengkalis Tahun 2022.....	354
Tabel 10.1.10	Potensi Timbulan Sampah Yang Mengandung Bahan Berbahaya Dan Beracun (B3) di Kabupaten Bengkalis Tahun 2019 .....	355
Tabel 10.1.11	Potensi Timbulan Sampah yang Mengandung Bahan Berbahaya dan Beracun (B3) Tahun 2020 .....	356
Tabel 10.1.12	Potensi Timbulan Sampah Yang Mengandung Limbah Bahan Berbahaya Dan Beracun (Limbah B3) di Kabupaten Bengkalis Tahun 2019 .....	357
Tabel 10.1.13	Potensi Timbulan Sampah yang Mengandung Limbah B3 Tahun 2020.....	358

Tabel 10.1.14	Potensi Timbulan Sampah yang Mengandung Limbah Bahan Berbahaya Dan Beracun (Limbah B3) di Kabupaten Bengkalis Tahun 2021 .....	359
Tabel 10.2.1	Jumlah Kendaraan Operasional Persampahan Dinas Lingkungan Hidup Kabupaten Bengkalis Tahun 2019 - 2020* (Unit) .....	360
Tabel 10.2.2	Jumlah Sarana Prasarana Pengolahan Persampahan Gerobak Angkutan Sampah Dinas Lingkungan Hidup Kabupaten Bengkalis Tahun 2019 - 2020* .....	361
Tabel 10.2.3	Jumlah Kendaraan Operasional Persampahan Tahun 2020 (Unit).....	362
Tabel 10.2.4	Jumlah Sarana Pra Sarana Pengelolaan Persampahan Gerobak Angkutan Sampah Tahun 2020 .....	363
Tabel 10.2.5	Jumlah Kendaraan Operasional Persampahan Dinas Lingkungan Hidup Kabupaten Bengkalis Tahun 2021 (unit).....	363
Tabel 10.2.6	Jumlah Sarana Prasarana Pengolahan Persampahan Gerobak Angkutan Sampah Dinas Lingkungan Hidup Kabupaten Bengkalis Tahun 2021 .....	364
Tabel 10.2.7	Jumlah Kendaraan Operasional Persampahan Tahun 2022 (Unit).....	364
Tabel 10.2.8	Data Sarana dan Prasarana Gerobak Angkutan Sampah Per Kecamatan.....	364
Tabel 10.2.9	Jumlah Tempat Penampungan Sementara (TPS) di Kabupaten Bengkalis Tahun 2021 .....	365
Tabel 10.2.10	Daftar Inventarisir Tempat Pemrosesan Akhir (TPA) di Kabupaten Bengkalis Tahun 2021 .....	366
Tabel 10.2.11	Data TPA Kabupaten Bengkalis Tahun 2022 .....	366
Tabel 10.2.12	Jumlah TPS Tahun 2022 .....	367
Tabel 11.1.1	Jumlah Produksi Padi, Gabah Kering Giling, Beras, Dan Konsumsi Beras Di Kabupaten Bengkalis Tahun 2019.....	370
Tabel 11.1.2	Jumlah Produksi Padi, Gabah Kering Giling, Beras, Dan Konsumsi Beras Di Kabupaten Bengkalis Tahun 2020 .....	371
Tabel 11.1.3	Jumlah Produksi Padi, Gabah Kering Giling, Beras, dan konsumsi beras di Kabupaten Bengkalis Tahun 2021 .....	372
Tabel 11.1.4	Luas Tanam Padi, Luas Panen Padi, dan Produksi Per Hektar Tahun 2022.....	373
Tabel 11.1.5	Produktivitas Padi Tahun 2022 .....	373

Tabel 11.1.6	Saluran Irigasi Pertanian Tahun 2022 .....	374
Tabel 11.1.7	Jumlah Produksi Jagung di Kabupaten Bengkulu Tahun 2019 .....	374
Tabel 11.1.8	Jumlah Produksi Jagung di Kabupaten Bengkulu Tahun 2020 .....	375
Tabel 11.1.9	Jumlah Produksi Jagung di Kabupaten Bengkulu Tahun 2021 .....	376
Tabel 11.1.10	Luas Tanam, Luas Panen dan Produksi Jagung Tahun 2022 .....	376
Tabel 11.1.11	Jumlah Produksi Kedelai di Kabupaten Bengkulu Tahun 2019 .....	377
Tabel 11.1.12	Jumlah Produksi Kedelai di Kabupaten Bengkulu Tahun 2020 .....	378
Tabel 11.1.13	Jumlah Produksi Kedelai di Kabupaten Bengkulu Tahun 2021 .....	378
Tabel 11.1.14	Luas Tanam, Luas Panen, dan Produksi Kedelai Tahun 2022 .....	379
Tabel 11.1.15	Jumlah Produksi Kacang Tanah di Kabupaten Bengkulu Tahun 2019 .....	380
Tabel 11.1.16	Jumlah Produksi Kacang Tanah di Kabupaten Bengkulu Tahun 2020 .....	380
Tabel 11.1.17	Jumlah Produksi Kacang Tanah di Kabupaten Bengkulu Tahun 2021 .....	381
Tabel 11.1.18	Jumlah Luas Tanam, Luas Panen dan Produksi Kacang Tanah di Kabupaten Bengkulu Tahun 2022 .....	381
Tabel 11.1.19	Jumlah Produksi Ubi Kayu di Kabupaten Bengkulu Tahun 2019 .....	382
Tabel 11.1.20	Jumlah Produksi Ubi Kayu di Kabupaten Bengkulu Tahun 2020 .....	383
Tabel 11.1.21	Jumlah Produksi Ubi Kayu di Kabupaten Bengkulu Tahun 2021 .....	383
Tabel 11.1.22	Luas Tanam, Luas Panen, dan Produksi Ubi Kayu Tahun 2022 .....	384
Tabel 11.1.23	Jumlah Produksi Ubi Jalar di Kabupaten Bengkulu Tahun 2019 .....	384
Tabel 11.1.24	Jumlah Produksi Ubi Jalar di Kabupaten Bengkulu Tahun 2020 .....	385
Tabel 11.1.25	Jumlah Produksi Ubi Jalar di Kabupaten Bengkulu Tahun 2021 .....	385
Tabel 11.1.26	Luas Tanam, Luas Panen, dan Produksi Ubi Jalar Tahun 2022 .....	386

Tabel 11.1.27	Jumlah Produksi Cabai di Kabupaten Bengkalis Tahun 2020 dan 2021 (Ton) .....	387
Tabel 11.1.28	Luas Tanam, Luas Panen, dan Produksi Talas Tahun 2022 .....	387
Tabel 11.1.29	Luas Tanam, Luas Panen dan Produksi Sayuran Tahun 2022 .....	388
Tabel 11.1.30	Kelompok Tani di Kabupaten Bengkalis Tahun 2022 .....	389
Tabel 11.1.31	Tenaga Penyuluh Pertanian Tahun 2022 .....	389
Tabel 11.1.32	Rice Milling Unit (RMU) Tahun 2022 .....	390
Tabel 11.1.33	Alat dan Mesin Pertanian Tahun 2022 .....	391
Tabel 11.1.34	Medik Veteriner dan Paramedik Veteriner Tahun 2022 .....	393
Tabel 11.2.1	Jumlah Populasi Ternak Kecil Tahun 2019 .....	395
Tabel 11.2.2	Jumlah Populasi Ternak Kecil Tahun 2020 .....	396
Tabel 11.2.3	Jumlah Populasi Ternak Kecil Tahun 2021 .....	397
Tabel 11.2.4	Populasi Ternak di Kabupaten Bengkalis Tahun 2022 .....	398
Tabel 11.2.5	Jumlah Populasi Ternak Kerbau Tahun 2019 .....	399
Tabel 11.2.6	Jumlah Populasi Ternak Kerbau Tahun 2020 .....	399
Tabel 11.2.7	Jumlah Populasi Ternak Kerbau Tahun 2021 .....	400
Tabel 11.2.8	Jumlah Populasi Ternak Sapi Potong 2019 .....	401
Tabel 11.2.9	Jumlah Populasi Ternak Sapi Potong 2020 .....	401
Tabel 11.2.10	Jumlah Populasi Ternak Sapi Potong 2021 .....	402
Tabel 11.2.11	Ternak Populasi Ayam Pedaging 2019 .....	403
Tabel 11.2.12	Ternak Populasi Ayam Pedaging 2020 .....	403
Tabel 11.2.13	Ternak Populasi Ayam Pedaging 2021 .....	404
Tabel 11.2.14	Jumlah Populasi Ayam Petelur Tahun 2019 .....	404
Tabel 11.2.15	Jumlah Populasi Ayam Petelur Tahun 2020 .....	405
Tabel 11.2.16	Jumlah Populasi Ayam Petelur Tahun 2021 .....	405
Tabel 11.2.17	Jumlah Populasi Ayam Buras Tahun 2019 .....	406
Tabel 11.2.18	Jumlah Populasi Ayam Buras Tahun 2020 .....	406
Tabel 11.2.19	Jumlah Populasi Ayam Buras Tahun 2021 .....	407
Tabel 11.2.20	Jumlah Populasi Itik Tahun 2019 .....	407
Tabel 11.2.21	Jumlah Populasi Itik Tahun 2020 .....	408
Tabel 11.2.22	Jumlah Populasi Itik Tahun 2021 .....	408
Tabel 11.2.23	Jumlah Ternak Unggas di Kabupaten Bengkalis Tahun 2022 .....	409
Tabel 11.3.1	Produksi Perikanan Laut dan Produksi Perikanan Air Tawar Menurut Kecamatan di Kabupaten Bengkalis Tahun 2019 (Ton) .....	410

Tabel 11.3.2	Produksi Perikanan Laut dan Produksi Perikanan Air Tawar Menurut Kecamatan di Kabupaten Bengkulu Tahun 2020 (Ton).....	411
Tabel 11.3.3	Produksi Perikanan Laut dan Produksi Perikanan Air Tawar Menurut Kecamatan di Kabupaten Bengkulu Tahun 2021 (Ton).....	412
Tabel 11.3.4	Produksi Perikanan Laut dan Produksi Perikanan Air Tawar Kabupaten Bengkulu Menurut Kecamatan Tahun 2022 .....	412
Tabel 11.3.5	Ekspor Hasil Ikan Menurut Kecamatan di Kabupaten Bengkulu Tahun 2019 s.d. 2022 (Ton).....	413
Tabel 11.3.6	Jumlah Kapal Penangkapan Ikan Menurut Perikanan Laut, Perikanan Air Tawar, dan Kecamatan di Kabupaten Bengkulu Tahun 2019 (Unit).....	414
Tabel 11.3.7	Jumlah Kapal Penangkapan Ikan Menurut Perikanan Laut, Perikanan Air Tawar, dan Kecamatan di Kabupaten Bengkulu Tahun 2020 (Unit).....	415
Tabel 11.3.8	Jumlah Kapal Penangkapan Ikan Menurut Perikanan Laut, Perikanan Air Tawar, dan Kecamatan di Kabupaten Bengkulu Tahun 2021 (Unit).....	416
Tabel 11.3.9	Jumlah Kapal Penangkapan Ikan Perikanan Laut Dan Perikanan Air Tawar Kabupaten Bengkulu Menurut Kecamatan Tahun 2022.....	416
Tabel 11.3.10	Jumlah Rumah Tangga Perikanan/Nelayan Menurut Kecamatan di Kabupaten Bengkulu Tahun 2019 (RTP) .....	418
Tabel 11.3.11	Jumlah Rumah Tangga Perikanan/Nelayan Menurut Kecamatan di Kabupaten Bengkulu Tahun 2020 (RTP) .....	418
Tabel 11.3.12	Jumlah Rumah Tangga Perikanan / Nelayan Menurut Kecamatan di Kabupaten Bengkulu Tahun 2021 (RTP) .....	419
Tabel 11.3.13	Jumlah Rumah Tangga Perikanan/Nelayan Menurut Kecamatan Tahun 2022.....	420
Tabel 11.3.14	Jumlah Perikanan Laut Menurut Kecamatan di Kabupaten Bengkulu Tahun 2019 s.d. 2021 .....	421
Tabel 11.3.15	Luas Kolam Ikan dan Luas Tambak Menurut Kecamatan di Kabupaten Bengkulu Tahun 2019 ...	422
Tabel 11.3.16	Luas Kolam Ikan dan Luas Tambak Menurut Kecamatan di Kabupaten Bengkulu Tahun 2020 ...	422
Tabel 11.3.17	Luas Kolam Ikan dan Luas Tambak Menurut Kecamatan di Kabupaten Bengkulu Tahun 2021 ...	423

Tabel 11.3.18	Luas Kolam Ikan Dan Luas Tambak Menurut Kecamatan Tahun 2022.....	424
Tabel 11.3.19	Jumlah Kolam Ikan Dan Tambak Menurut Kecamatan Tahun 2022 .....	425
Tabel 11.3.20	Jumlah Total Produksi Perikanan Kabupaten Bengkulu Menurut Kecamatan Tahun 2022 .....	427
Tabel 11.3.21	Pendapatan Rata-Rata Nelayan Menurut Kecamatan Tahun 2022 .....	429
Tabel 11.3.22	Jumlah Tenaga Pendamping Perikanan (Tpp) Menurut Kecamatan Tahun 2022.....	430
Tabel 11.3.23	Angka Konsumsi Ikan Kabupaten Bengkulu Tahun 2022 .....	430
Tabel 11.3.24	Jumlah Tambatan Perahu Nelayan Menurut Kecamatan Tahun 2022.....	431
Tabel 11.4.1	Luas Areal Produksi dan KK Serta Produktifitas Perkebunan Karet di Kabupaten Bengkulu Tahun 2019 .....	432
Tabel 11.4.2	Luas Areal Produksi dan KK Serta Produktivitas Perkebunan Karet di Kabupaten Bengkulu Tahun 2020 .....	433
Tabel 11.4.3	Luas Areal Produksi dan KK Serta Produktivitas Perkebunan Kelapa di Kabupaten Bengkulu Tahun 2019 .....	434
Tabel 11.4.4	Luas Areal Produksi dan KK Serta Produktifitas Perkebunan Kelapa di Kabupaten Bengkulu Tahun 2020 .....	435
Tabel 11.4.5	Luas Areal Produksi dan KK Serta Produktivitas Perkebunan Kelapa Sawit di Kabupaten Bengkulu Tahun 2019 .....	436
Tabel 11.4.6	Luas Areal Produksi dan KK Serta Produktifitas Perkebunan Kelapa Sawit di Kabupaten Bengkulu Tahun 2020 .....	438
Tabel 11.4.7	Luas Areal Produksi dan KK Serta Produktivitas Perkebunan Kopi di Kabupaten Bengkulu Tahun 2019 .....	440
Tabel 11.4.8	Luas Areal Produksi dan KK Serta Produktivitas Perkebunan Kopi di Kabupaten Bengkulu Tahun 2020 .....	441
Tabel 11.4.9	Luas Areal Produksi dan KK Serta Produktifitas Perkebunan Pinang di Kabupaten Bengkulu Tahun 2019 .....	442

Tabel 11.4.10	Luas Areal Produksi dan KK Serta Produktivitas Perkebunan Pinang di Kabupaten Bengkalis Tahun 2020.....	443
Tabel 11.4.11	Luas Areal Produksi dan KK Serta Produktivitas Perkebunan Sagu di Kabupaten Bengkalis Tahun 2019.....	444
Tabel 11.4.12	Luas Areal Produksi dan KK Serta Produktivitas Perkebunan Sagu di Kabupaten Bengkalis Tahun 2020.....	445
Tabel 11.4.13	Luas Areal Perkebunan Rakyat Per Komoditas di Kabupaten Bengkalis Tahun 2020 – 2022 (Ha).....	446
Tabel 11.4.14	Produksi Tanaman Perkebunan Rakyat per Komunitas di Kabupaten Bengkalis Tahun 2020 – 2022 (Ton).	446
Tabel 11.4.15	Produktivitas Tanaman Perkebunan Rakyat per Komoditas di Kabupaten Bengkalis Tahun 2020 – 2022 (Ton/Ha).....	447
Tabel 11.4.16	Jumlah Pekebun per Komunitas di Kabupaten Bengkalis Tahun 2020 – 2022 (KK).....	447
Tabel 11.4.17	Persentase perkebunan dengan penghasilan minimal setara UMR Tahun 2020 – 2022 (Persen).....	448
Tabel 11.5.1	Daftar Kebutuhan Pangan Kabupaten Bengkalis Tahun 2019 s.d. 2021.....	448
Tabel 11.5.2	Jumlah Cadangan Pangan di Kabupaten Bengkalis Tahun 2022 (Ton).....	449
Tabel 11.5.3	Jumlah Ketersediaan Pangan Utama/ Strategis Per Kecamatan di Kabupaten Bengkalis Tahun 2022 (Kg/Kapita/ Tahun).....	449
Tabel 11.5.4	Jumlah Lumbung Pangan di Kabupaten Bengkalis Tahun 2022 (Unit).....	449
Tabel 11.5.5	Jumlah Gudang Milik Pemerintah dan Swasta di Kabupaten Bengkalis Tahun 2022 (Unit).....	449
Tabel 11.5.6	Persentase desa bebas dari status rawan pangan Tahun 2022 (Persen).....	450
Tabel 11.5.7	Skor Pola Pangan Harapan (PPH) Tahun 2022 (Skor).....	450
Tabel 12.1.1	Tingkat Inflasi di Kabupaten Bengkalis Tahun 2022 (Persen).....	452
Tabel 12.1.2	Jumlah Pasar Lokal, Tradisional, dan Lainnya Menurut Kecamatan di Kabupaten Bengkalis Semester 1 Tahun 2020.....	452

Tabel 12.1.3	Jumlah Pasar Lokal, Tradisional, dan Lainnya Menurut Kecamatan di Kabupaten Bengkalis Semester 1 Tahun 2021 .....	453
Tabel 12.1.4	Nilai Ekspor/Impor, Industri Kecil, dan Industri Menengah Kabupaten Bengkalis Tahun 2020 .....	453
Tabel 12.1.5	Nilai Ekspor / Impor, Industri Kecil, dan Industri Menengah Kabupaten Bengkalis Tahun 2021 .....	454
Tabel 12.1.6	Jumlah Perusahaan Perdagangan di Kabupaten Bengkalis Tahun 2019 dan 2020 (Unit) .....	454
Tabel 12.1.7	Jumlah Perusahaan Ekspor dan Impor di Kabupaten Bengkalis Tahun 2019 s.d. 2020 (Unit) .....	454
Tabel 12.1.8	Nilai Bersih Ekspor dan Impor di Kabupaten Bengkalis Tahun 2022 .....	455
Tabel 12.1.9	Jumlah Perusahaan Perdagangan. Ekspor dan Impor di Kabupaten Bengkalis Tahun 2022 (Unit).....	455
Tabel 12.1.10	Presentase Ketersediaan Bahan Pokok Penting bagi Masyarakat Tahun 2022 (Persen) .....	455
Tabel 12.1.11	Alat - alat ukur, takar, timbang dan perlengkapan (UTTP) bertanda tera sah yang Berlaku Tahun 2022 .....	455
Tabel 12.1.12	Persentase pelaku usaha yang memperoleh izin sesuai dengan ketentuan (IUTM/IUTS/SIUP Toko swalayan Tahun 2022 (Persen) .....	456
Tabel 12.1.13	Persentase pengaduan konsumen yang terselesaikan Tahun 2022 (Persen).....	456
Tabel 12.1.14	Jumlah SPBU, APMS, dan Pertashop Per Kecamatan di Kabupaten Bengkalis Tahun 2022 (Unit) .....	456
Tabel 12.1.15	Jumlah Drop Order BBM Berdasarkan Tipe Penyalur Per Kecamatan di Kabupaten Bengkalis Tahun 2022 (Liter).....	456
Tabel 12.1.16	Jumlah Penyalur Gas LPG Per Kecamatan di Kabupaten Bengkalis Tahun 2022 (Unit).....	457
Tabel 12.1.17	Jumlah Drop Order Gas LPG Berdasarkan Tipe Penyalur Per Kecamatan di Kabupaten Bengkalis Tahun 2022 (Kg).....	457
Tabel 12.1.18	Pertumbuhan Jumlah Industri Kecil dan Menengah (IKM) Tahun 2022 (Persen) .....	457
Tabel 12.1.19	Persentase Pelaku Usaha IKM yang di fasilitasi izin produknya Tahun 2022 (Persen).....	457
Tabel 12.1.20	Kondisi Industri Kecil dan Menengah di Kabupaten Bengkalis Tahun 2022 .....	458

Tabel 12.1.21	Jumlah Pasar Lokal, Tradisional dan lainnya menurut kecamatan di Kabupaten Bengkalis Tahun 2022 (Unit).....	458
Tabel 12.2.1	Jumlah Koperasi Aktif di Kabupaten Bengkalis Tahun 2019 s.d. 2021.....	458
Tabel 12.2.2	Rekapitulasi Data Koperasi Aktif Dan Tidak Aktif Kabupaten Bengkalis Tahun 2022 (Koperasi) .....	459
Tabel 12.2.3	Rekapitulasi Anggota Koperasi Kabupaten Bengkalis Tahun 2022 .....	459
Tabel 12.2.4	Data Pelatihan Dan Pembinaan Bagi Pelaku UMKM Kabupaten Bengkalis Tahun 2021 – 2022 (UMKM)	460
Tabel 12.2.5	Data Pembuatan Sertifikat Halal Gratis Bagi Umkm Kabupaten Bengkalis Tahun 2013 – 2021.....	460
Tabel 12.2.6	Data Jumlah UMKM Kabupaten Bengkalis Tahun 2021 .....	461
Tabel 12.2.7	Data Jumlah UMKM Berdasarkan Bidang Usaha di Kabupaten Bengkalis Tahun 2021 .....	461
Tabel 12.3.1	Realisasi Investasi Penanaman Modal Dalam Negeri (PMDN) dan Penanaman Modal Asing (PMA) Kabupaten Bengkalis Tahun 2019 s.d. 2021 .....	463
Tabel 12.3.2	Realisasi investasi PMDN berdasarkan bidang usaha Kabupaten Bengkalis Tahun 2020 - 2021.....	463
Tabel 12.3.3	Realisasi investasi PMA berdasarkan bidang usaha Kabupaten Bengkalis Tahun 2020-2021.....	465
Tabel 12.3.4	Target, Realisasi Dan Capaian Kinerja DPMPSTSP Kab. Bengkalis Tahun 2022 .....	466
Tabel 12.3.5	Target, Realisasi Dan Capaian Kinerja DPMPSTSP Kab. Bengkalis Tahun 2020 S.D 2022.....	471
Tabel 12.4.1	Target dan Realisasi Penerimaan Pendapatan Daerah Kabupaten Bengkalis Tahun 2020 .....	472
Tabel 12.4.2	Target dan realisasi penerimaan pendapatan daerah Kabupaten Bengkalis Tahun 2021 .....	474
Tabel 12.4.3	Target dan Realisasi Pajak Daerah di Kabupaten Bengkalis Tahun 2022 (Rupiah).....	476
Tabel 12.4.4	Realisasi Pajak Daerah Kabupaten Bengkalis Tahun 2020 – 2022 (Rp).....	480
Tabel 12.4.5	Realisasi Retribusi Daerah di Kabupaten Bengkalis Tahun 2020 – 2022 (Rupiah) .....	481
Tabel 12.4.6	Target dan Realisasi Retribusi Daerah Di Kabupaten Bengkalis Tahun 2022 (Rupiah).....	482
Tabel 12.4.7	Realisasi Penerimaan Daerah dari Pariwisata Kabupaten Bengkalis.....	483

Tabel 12.4.8	Target dan Realisasi Penerimaan Pendapatan Daerah di Badan Pendapatan Daerah Kabupaten Bengkulu Tahun 2022 (Rupiah).....	484
Tabel 12.4.9	Rasio PAD Terhadap Pendapatan Daerah Tahun 2022.....	484
Tabel 12.4.10	Persentase Pertumbuhan Pendapatan Daerah Tahun 2022.....	485
Tabel 12.4.11	Data APBD dan Aset Daerah Kabupaten Bengkulu Tahun 2020 dan 2021.....	487
Tabel 13.1.1	Jumlah Perumahan dan Permukiman Kabupaten Bengkulu Tahun 2019.....	492
Tabel 13.1.2	Jumlah Perumahan dan Pemukiman Kabupaten Bengkulu Tahun 2020.....	492
Tabel 13.1.3	Jumlah Perumahan dan Permukiman Kabupaten Bengkulu Tahun 2021.....	493
Tabel 13.1.4	Jumlah Perumahan dan Permukiman Kabupaten Bengkulu Tahun 2022.....	494
Tabel 13.1.5	Jenis Pemakaian Jalan Berdasarkan Tipe Kabupaten Bengkulu Tahun 2018 – 2022.....	495
Tabel 13.1.6	Kondisi Jalan Kabupaten Bengkulu Tahun 2018 s.d. 2021.....	497
Tabel 13.1.7	Kondisi Jalan Poros Kabupaten Bengkulu Tahun 2022.....	497
Tabel 13.1.8	Kemantapan Jalan Kabupaten Bengkulu Tahun 2018 s.d. 2022.....	498
Tabel 13.1.9	Data Jembatan di Kabupaten Bengkulu Tahun 2019 dan 2020.....	500
Tabel 13.1.10	Persentase Jalan Kabupaten dalam Kondisi Baik Tahun 2022 Kabupaten Bengkulu.....	500
Tabel 13.1.11	Panjang Infrastruktur Jalan Poros dan Jembatan dalam Kondisi Baik Tahun 2022 Kabupaten Bengkulu.....	500
Tabel 13.1.12	Panjang Jalan Poros dan Jembatan pada Wilayah Perbatasan dalam Kondisi Baik Tahun 2022 Kabupaten Bengkulu.....	501
Tabel 13.1.13	Persentase Drainase dalam Kondisi Baik/Pembangunan Aliran Air Tidak Tersumbat Tahun 2022 Kabupaten Bengkulu.....	501
Tabel 13.1.14	Persentase Daerah Irigasi dalam Kondisi Baik Tahun 2022 Kabupaten Bengkulu.....	501
Tabel 13.1.15	Panjang Garis Pantai Rawan Abrasi yang terlindungi Infrastruktur Tahun 2022 Kabupaten Bengkulu.....	502

Tabel 13.1.16	Panjang Infrastruktur Pengaman Daerah Rawan Longsor Tahun 2022 Kabupaten Bengkalis.....	502
Tabel 13.1.17	Jumlah Unit Air Baku dalam Kondisi Baik Tahun 2022 Kabupaten Bengkalis.....	502
Tabel 13.1.18	Persentase Luas Kawasan Bebas Banjir Tahun 2022 Kabupaten Bengkalis.....	502
Tabel 13.1.19	Tersedianya Dokumen RTRW yang Telah di Tetapkan dengan PERDA Tahun 2022 Kabupaten Bengkalis	503
Tabel 13.1.20	Kesesuaian Rencana Pembangunan dengan RTRW Tahun 2022 Kabupaten Bengkalis .....	503
Tabel 13.1.21	Persentase RTRW Akses Air Bersih Tahun 2022 Kabupaten Bengkalis.....	503
Tabel 13.1.22	Persentase Jumlah Rumah Tangga yang Memperoleh Layanan Pengelolaan Air Limbah Domestik Tahun 2022 Kabupaten Bengkalis .....	504
Tabel 13.2.1	Jumlah Bus Antar Kota Antar Provinsi (AKAP), Antar Kota Dalam Provinsi (AKDP), Antar Jemput Dalam Provinsi (AJDP) dan Antar Jemput Antar Provinsi (AJAP) di Kabupaten Bengkalis Tahun 2019.....	504
Tabel 13.2.2	Jumlah Bus Antar Kota Antar Provinsi (AKAP), Antar Kota Dalam Provinsi (AKDP), Antar Jemput Dalam Provinsi (AJDP) dan Antar Jemput Antar Provinsi (AJAP) di Kabupaten Bengkalis Tahun 2020.....	505
Tabel 13.2.3	Jumlah Bus Antar Kota Antar Provinsi (AKAP), Antar Kota Dalam Provinsi (AKDP), Antar Jemput Dalam Provinsi (AJDP) dan Antar Jemput Antar Provinsi (AJAP) di Kabupaten Bengkalis Tahun 2020 dan 2022 (Unit) .....	505
Tabel 13.2.4	Jumlah Jembatan Timbang di Kabupaten Bengkalis Tahun 2019 .....	507
Tabel 13.2.5	Jumlah Jembatan Timbang di Kabupaten Bengkalis Tahun 2020 dan 2022.....	507
Tabel 13.2.6	Jumlah Terminal di Kabupaten Bengkalis Tahun 2019 , 2020 dan 2022.....	507
Tabel 13.2.7	Jumlah Dermaga, Kapal dan Pelabuhan di Kabupaten Bengkalis Tahun 2019, 2020 dan 2022 (Unit).....	508
Tabel 13.2.8	Jumlah Dermaga, Kapal dan Pelabuhan di Kabupaten Bengkalis Tahun 2022 (Unit).....	508
Tabel 13.2.9	Jumlah Titik Penerangan Jalan Umum (PJU) Berdasarkan ULP PLN di Kabupaten Bengkalis Tahun 2022 (Unit).....	509

Tabel 13.2.10	Jumlah Sarana dan Prasarana Perlengkapan Jalan Bersuar dan Tidak Bersuar Per Kecamatan di Kabupaten Bengkalis Tahun 2022 (Unit).....	509
Tabel 13.2.11	Cakupan konektivitas wilayah Tahun 2022 (Persen) .....	510
Tabel 13.2.12	Jumlah Uji kir angkutan umum Tahun 2022 (Unit) ..	510
Tabel 13.2.13	Persentase layanan Angkutan Perairan Daratan (Sungai, Danau dan Penyebrangan) Tahun 2022 (Persen) .....	510
Tabel 13.2.14	Pemasangan rambu-rambu Tahun 2022 (Persen) ..	510
Tabel 13.2.15	Jumlah orang/barang yang terangkut angkutan penyeberangan Tahun 2022 .....	510
Tabel 13.2.16	Cakupan sarana dan prasarana transportasi layk operasi Tahun 2022 (Persen).....	511
Tabel 13.3.1	Jumlah Menara Telekomunikasi / Base Tranceiver Station (BTS) yang Memiliki Izin di Kabupaten Bengkalis 2002 s.d. Tahun 2022* (Unit) .....	512
Tabel 13.3.2	Jumlah Menara Telekomunikasi / Base Tranceiver Statiaon (BTS) yang Memiliki Izin di Kabupaten Bengkalis Tahun 2022 .....	512
Tabel 13.3.3	Data Kelompok Informasi Masyarakat (KIM) Kabupaten Bengkalis s.d. Tahun 2020 (Orang) .....	513
Tabel 13.3.4	Persentase Perangkat Daerah yang Telah Menggunakan E-mail Sanapati Dari BSSN di Kabupaten Bengkalis Tahun 2019 – 2022 (%) .....	513
Tabel 13.3.5	Indeks Sistem Pemerintahan Berbasis Elektronik (SPBE) Kabupaten Bengkalis Tahun 2022 .....	514
Tabel 13.3.6	Indeks keterbukaan informasi publik (KIP) .....	514
Tabel 13.3.7	Persentase Satu Data Kabupaten Bengkalis .....	514
Tabel 13.3.8	Persentase Perangkat Daerah yang telah menggunakan sandi dalam aktivitas komunikasi dan informasi.....	514
Tabel 13.3.9	Persentase Perangkat Daerah yang telah menerapkan Tanda Tangan Elektronik (TTE) pada Naskah Dinasnya .....	515
Tabel 13.3.10	Jumlah Desa yang blank spot Per Kecamatan di Bengkalis Tahun 2022 .....	515
Tabel 13.3.11	Jumlah Perangkat Daerah yang memiliki Website Aktif dan Non Aktif Tahun 2022 (PD) .....	515
Tabel 13.4.1	Data Kendaraan yang Membayar Pajak Kendaraan Bermotor (PKB) di UPT. Pengelolaan Pendapatan	

	Bengkalis Menurut Jenis Kendaraan di Kabupaten Bengkalis Tahun 2019 .....	516
Tabel 13.4.2	Data Kendaraan Yang Membayar Pajak Kendaraan Bermotor (PKB) di UPT. Pengelolaan Pendapatan Bengkalis Menurut Jenis Kendaraan di Kabupaten Bengkalis Tahun 2020 .....	517
Tabel 13.4.3	Data Kendaraan Yang Membayar Pajak Kendaraan Bermotor (PKB) di UPT. Pengelolaan Pendapatan Bengkalis Menurut Jenis Kendaraan di Kabupaten Bengkalis Tahun 2021 .....	518
Tabel 13.4.4	Data Kendaraan Yang Membayar Pajak Kendaraan Bermotor (PKB) di UPT. Pengelolaan Pendapatan Bengkalis Menurut Jenis Kendaraan di Kabuapten Bengkalis 2022.....	519
Tabel 14.1.1	Jumlah Pencari Kerja Terdaftar dan Rata-Rata Upah Minimum di Kabupaten Bengkalis Tahun 2019.....	521
Tabel 14.1.2	Jumlah Pencari Kerja Terdaftar dan Rata-Rata Upah Minimum di Kabupaten Bengkalis Tahun 2020.....	522
Tabel 14.1.3	Jumlah Pencari Kerja Terdaftar dan Rata-Rata Upah Minimum di Kabupaten Bengkalis Tahun 2021.....	522
Tabel 14.1.4	Jumlah Pencari Kerja Menurut Jenis Kelamin di Kabupaten Bengkalis Tahun 2019 – 2022.....	523
Tabel 14.1.5	Upah Minimum Kabupaten / Kota (UMK) di Provinsi Riau Tahun 2020 – 2023 .....	524
Tabel 14.1.6	Jumlah Tenaga Kerja Berdasarkan Bidang dan Kecamatan di Kabupaten Bengkalis Tahun 2019 ...	526
Tabel 14.1.7	Jumlah Tenaga Kerja Berdasarkan Bidang dan Kecamatan di Kabupaten Bengkalis Tahun 2020 ...	528
Tabel 14.1.8	Jumlah Angkatan Kerja di Kabupaten Bengkalis Tahun 2019 .....	530
Tabel 14.1.9	Jumlah Angkatan Kerja di Kabupaten Bengkalis Tahun 2020 .....	530
Tabel 14.1.10	Jumlah Angkatan Kerja di Kabupaten Bengkalis Tahun 2021 .....	531
Tabel 14.1.11	Jumlah Pekerja Berdasarkan Tingkat Pendidikan di Kabupaten Bengkalis Tahun 2019 (Orang) .....	531
Tabel 14.1.12	Jumlah Pekerja Berdasarkan Tingkat Pendidikan di Kabupaten Bengkalis Tahun 2020 (Orang) .....	532
Tabel 14.1.13	Jumlah Pekerja Berdasarkan Tingkat Pendidikan di Kabupaten Bengkalis Tahun 2021 (Orang) .....	533

Tabel 14.1.14	Jumlah Pekerja Berdasarkan Tingkat Pendidikan yang Ditamatkan di Kabupaten Bengkalis 2020 – 2022 (Orang).....	534
Tabel 14.1.15	Jumlah pengangguran berdasarkan tingkat pendidikan di Kabupaten Bengkalis Tahun 2019 (Orang).....	535
Tabel 14.1.16	Jumlah Pengangguran Berdasarkan Tingkat Pendidikan di Kabupaten Bengkalis Tahun 2020 (Orang).....	535
Tabel 14.1.17	Jumlah Pengangguran Berdasarkan Tingkat Pendidikan di Kabupaten Bengkalis Tahun 2021(Orang).....	536
Tabel 14.1.18	Jumlah pengangguran berdasarkan tingkat pendidikan yang Ditamatkan di Kabupaten Bengkalis Tahun 2020 – 2022 .....	537
Tabel 14.1.19	Jumlah Balai Latihan Kerja dan Peserta Latihan Kerja di Kabupaten Bengkalis Tahun 2019.....	538
Tabel 14.1.20	Jumlah Balai Latihan Kerja dan Peserta Latihan Kerja di Kabupaten Bengkalis Tahun 2020.....	538
Tabel 14.1.21	Jumlah Balai Latihan Kerja dan Peserta Latihan Kerja di Kabupaten Bengkalis Tahun 2022.....	539
Tabel 14.1.22	Jumlah perusahaan yang mempekerjakan Warga Negara Asing dan Jumlah Pekerja Warga Negara Asing di Kabupaten Bengkalis Tahun 2019 .....	539
Tabel 14.1.23	Jumlah Perusahaan yang Mempekerjakan Warga Negara Asing dan Jumlah Pekerja Warga Negara Asing di Kabupaten Bengkalis Tahun 2020 .....	540
Tabel 14.1.24	Jumlah Perusahaan yang Mempekerjakan Warga Negara Asing dan Jumlah Pekerja Warga Negara Asing di Kabupaten Bengkalis Tahun 2021 .....	541
Tabel 14.1.25	Jumlah perusahaan yang mempekerjakan Warga Negara Asing dan Pekerja Warga Negara Asing di Kabupaten Bengkalis Tahun 2020 – 2022.....	541
Tabel 14.1.26	Persentase pencari kerja terdaftar yang ditempatkan Tahun 2022 .....	542
Tabel 14.1.27	Persentase tenaga kerja yang mendapatkan pelatihan berbasis kompetensi.....	542
Tabel 14.1.28	Besaran kasus yang diselesaikan dengan Perjanjian Bersama (PB) Tahun 2022 .....	542
Tabel 14.1.29	Jumlah Tenaga Kerja yang Terdaftar pada Program BPJS Ketenagakerjaan Tahun 2022 .....	542
Tabel 14.1.30	Jumlah Perusahaan yang Terdaftar pada Program BPJS Ketenagakerjaan Tahun 2022 .....	543

Tabel 14.1.31	Jumlah Tenaga Kerja yang Terdaftar pada Program BPJS Kesehatan Tahun 2022 .....	543
Tabel 14.1.32	Jumlah Perusahaan yang Terdaftar pada Program BPJS Kesehatan Tahun 2022 .....	543
Tabel 14.1.33	Tingkat Pengangguran Terbuka (TPT) Tahun 2022	543
Tabel 14.1.34	Tingkat Partisipasi Angkatan Kerja Tahun 2022 .....	543
Tabel 14.2.1	Pemukiman Transmigrasi di Kabupaten Bengkalis Tahun 2019 .....	544
Tabel 14.2.2	Pemukiman Transmigrasi di Kabupaten Bengkalis Tahun 2020 .....	545
Tabel 14.2.3	Pemukiman Transmigrasi di Kabupaten Bengkalis Tahun 2021 .....	545
Tabel 14.2.4	Jumlah Pemukim Transmigrasi di Kabupaten Bengkalis Tahun 2022 .....	546

## DAFTAR GAMBAR

Gambar 2.1.1	Persentase luas wilayah Kecamatan di Kabupaten Bengkulu Tahun 2021 .....	6
Gambar 3.3.1	Grafik Jumlah Desa, Kelurahan, Dusun, Rukun Warga (RW), Rukun Tetangga (RT) Kabupaten Bengkulu Tahun 2021 .....	24
Gambar 3.5.1	Jumlah Pegawai Negeri Sipil menurut jenis kelamin di Kabupaten Bengkulu Tahun 2021 dan 2021 .....	32
Gambar 3.5.2	Jumlah Pegawai Negeri Sipil Menurut Kecamatan dalam Kabupaten Bengkulu Tahun 2020 dan 2021..	33
Gambar 3.5.3	Jumlah Pegawai Negeri Sipil (PNS) Menurut Tingkat Kepangkatan di Kabupaten Bengkulu Tahun 2020 dan 2021 .....	49
Gambar 3.5.4	Grafik Pegawai Negeri Sipil (PNS) pensiun di Kabupaten Bengkulu Tahun 2020 dan 2021 .....	59
Gambar 4.1.1	Jumlah Penduduk Menurut Kecamatan di Kabupaten Bengkulu Tahun 2020 dan Tahun 2021 .....	75
Gambar 4.1.2	Laju Pertumbuhan Penduduk Per kecamatan Kabupaten Bengkulu Tahun 2020 dan 2021 .....	91
Gambar 5.5.1	Grafik Jumlah Anggota Polisi Perkecamatan di Kabupaten Bengkulu Tahun 2020 dan 2021 .....	144
Gambar 8.1.1	Grafik Jumlah TK Negeri dan Swasta Menurut Kecamatan di Kabupaten Bengkulu Tahun 2019 - 2021 .....	190
Gambar 8.1.2	Grafik Jumlah SD Negeri dan Swasta Menurut Kecamatan di Kabupaten Bengkulu Tahun 2019 - 2021 .....	203
Gambar 8.1.3	Grafik Jumlah Sekolah SMP Negeri dan Swasta Menurut Kecamatan di Kabupaten Bengkulu Tahun 2019 - 2021 .....	229
Gambar 8.1.4	Grafik Jumlah Sekolah SMA Negeri dan Swasta Menurut Kecamatan di Kabupaten Bengkulu Tahun 2019 & 2021 .....	251
Gambar 8.5.1	Grafik Kunjungan di Perpustakaan Umum Daerah Kabupaten Bengkulu Tahun 2019 s.d. 2021 .....	292
Gambar 9.1.1	Grafik Jumlah Pasien Rawat Inap, Rawat Jalan dan Instalasi Gawat Darurat (IGD) RSUD Kabupaten Bengkulu Tahun 2019 dan 2020.....	304

Gambar 9.1.2	Grafik Jumlah Pasien Rawat Inap, Rawat Jalan dan Instalasi Gawat Darurat (IGD) di RSUD Kecamatan Mandau Tahun 2019 s.d. 2021 .....	313
Gambar 12.3.1	Grafik Realisasi Investasi Penanaman Modal Dalam Negeri (PMDN) dan Penanaman Modal Asing (PMA) Kabupaten Bengkalis Tahun 2019 s.d. 2021 .....	462
Gambar 12.3.2	Grafik Jumlah Proyek Penanaman Modal Dalam Negeri (PMDN) dan Penanaman Modal Asing (PMA) Kabupaten Bengkalis Tahun 2019 s.d. 2021 .....	462
Gambar 12.4.1	Grafik Realisasi Pajak Daerah Kabupaten Bengkalis Tahun 2020 dan 2021 .....	479
Gambar 12.4.2	Grafik Realisasi Retribusi Daerah di Kabupaten Bengkalis Tahun 2020 dan 2021 .....	481
Gambar 12.4.3	Belanja dan Realisasi Belanja APBD Kabupaten Bengkalis Tahun 2020 dan 2021 .....	485
Gambar 12.4.4	Pendapatan dan Realisasi Pendapatan APBD Kabupaten Bengkalis Tahun 2020 dan 2021 .....	485
Gambar 13.1.1	Grafik Jenis Pemakaian Jalan Berdasarkan Tipe Kabupaten Bengkalis Tahun 2018 s.d. 2021 .....	495
Gambar 13.1.2	Grafik Kondisi Jalan Kabupaten Bengkalis Tahun 2018 s.d. 2021 .....	496
Gambar 13.1.3	Grafik Kemantapan Jalan Kabupaten Bengkalis Tahun 2018 s.d. 2021 .....	498
Gambar 13.3.1	Jumlah Menara Telekomunikasi / Base Tranceiver Station (BTS) yang Memiliki Izin di Kabupaten Bengkalis 2002 s.d. Tahun 2022* .....	511

## PRODUSEN DATA

### Perangkat Daerah

1. Sekretariat Daerah
2. Sekretariat DPRD
3. Inspektorat Daerah
4. Dinas Pendidikan
5. Dinas Kesehatan
6. Dinas Pekerjaan Umum dan Penataan Ruang
7. Dinas Perumahan, Permukiman dan Pertanahan
8. Dinas Pemadam Kebakaran
9. Dinas Sosial
10. Dinas Tenaga Kerja dan Transmigrasi
11. Dinas Pemberdayaan Perempuan dan Perlindungan Anak
12. Dinas Pengendalian Penduduk dan Keluarga Berencana
13. Dinas Ketahanan Pangan
14. Dinas Lingkungan Hidup
15. Dinas Kependudukan dan Pencatatan Sipil
16. Dinas Pemberdayaan Masyarakat dan Desa
17. Dinas Perhubungan
18. Dinas Komunikasi, Informatika dan Statistik
19. Dinas Koperasi, Usaha Kecil dan Menengah
20. Dinas Penanaman Modal dan Pelayanan Terpadu Satu Pintu
21. Dinas Pariwisata, Kebudayaan, Kepemudaan dan Olahraga
22. Dinas Perikanan
23. Dinas Tanaman Pangan, Hortikultura dan Peternakan
24. Dinas Perkebunan
25. Dinas Perdagangan dan Perindustrian
26. Dinas Perpustakaan dan Kearsipan
27. Satuan Polisi Pamong Praja
28. Badan Perencanaan Pembangunan Daerah
29. Badan Pengelolaan Keuangan dan Aset Daerah
30. Badan Pendapatan Daerah

31. Badan Kepegawaian, Pendidikan dan Pelatihan
32. Badan Penelitian dan Pengembangan
33. Badan Penanggulangan Bencana Daerah
34. Badan Kesatuan Bangsa dan Politik
35. Rumah Sakit Umum Daerah Bengkalis
36. Rumah Sakit Umum Daerah Kecamatan Mandau

#### Instansi Lainnya

1. Kepolisian Resor Bengkalis
2. Kantor Pertanahan Kabupaten Bengkalis
3. Kantor Kementerian Agama Kabupaten Bengkalis
4. UPT. Pengelolaan Pendapatan Bengkalis Badan Pendapatan Provinsi Riau



# BAB I

---

# PENDAHULUAN

*Edisi*  
**2023**

---

Disusun Oleh Bidang Statistik dan  
Persandian Dinas Komunikasi,  
Informatika dan Statistik  
Kabupaten Bengkalis.



# **BAB I PENDAHULUAN**

## **1.1 Latar Belakang**

Buku Kompilasi Data Statistik Sektoral Kabupaten Bengkalis ini merupakan salah satu cara pengumpulan data untuk memenuhi kebutuhan data perencanaan baik untuk kepentingan pemerintah daerah maupun untuk instansi vertikal dan dalam upaya memberikan pelayanan informasi publik kepada masyarakat.

Upaya mencapai sasaran itu memerlukan data-data yang akurat dan representatif. Data juga sebagai acuan untuk pengambilan keputusan dan kebijakan untuk mencapai sasaran dalam pelaksanaan pemerintahan dan pembangunan.

Untuk pemenuhan data-data tersebut, pengumpulan data yang akurat sangat dibutuhkan sehingga sesuai dengan apa yang diinginkan dan dibutuhkan oleh Pemerintah Kabupaten Bengkalis. Kumpulan data-data yang dimaksud menyangkut data-data di bidang pemerintahan dan aparatur, kependudukan, polhukam, sosial, pariwisata, budaya dan olahraga, pendidikan, kesehatan, lingkungan hidup, pertanian, ekonomi dan keuangan, infrastruktur, tenaga kerja dan transmigrasi yang akan dikompilasikan ke dalam Buku Kompilasi Data Statistik Sektoral Kabupaten Bengkalis Tahun 2022.

## **1.2 Tujuan**

Tujuan penulisan buku Kompilasi Data Statistik Sektoral Kabupaten Bengkalis diantaranya untuk :

1. Menyajikan data terpilah yang dapat menginformasikan Data Statistik Sektoral Kabupaten Bengkalis yang akurat, mutakhir, terpadu, dapat dipertanggung jawabkan, mudah diakses, dan dapat dibagipakaikan.
2. Sebagai acuan untuk perencanaan, pelaksanaan, dan evaluasi pembangunan Pemerintah Kabupaten Bengkalis.
3. Sebagai bahan kebijakan Pemerintah Kabupaten Bengkalis.
4. Mengetahui jumlah Data Statistik Sektoral dibidang bidang pemerintahan dan aparatur, kependudukan, polhukam, sosial,

pariwisata, budaya dan olahraga, pendidikan, kesehatan, lingkungan hidup, pertanian, ekonomi dan keuangan, infrastruktur, tenaga kerja dan transmigrasi.

5. Untuk mengetahui tingkat keberhasilan penyelenggaraan pembangunan Kabupaten Bengkalis.

### **1.3 Sumber Data**

Data-data yang disajikan dalam Buku Kompilasi Data Statistik Kabupaten Bengkalis Tahun 2022 ini diperoleh dari Perangkat Daerah di lingkup Pemerintah Kabupaten Bengkalis dan instansi vertikal yang ada di Kabupaten Bengkalis.



# BAB II

---

# GEOGRAFI

*Edisi*  
**2023**

---

Disusun Oleh Bidang Statistik dan  
Persandian Dinas Komunikasi,  
Informatika dan Statistik  
Kabupaten Bengkulu.



## **BAB II GEOGRAFI**

### **2.1 Letak dan Luas Wilayah**

Wilayah Kabupaten Bengkalis terletak pada bagian pesisir Timur Pulau Sumatera antara 2°7'37,2"-0°55'33,6" Lintang Utara dan 100°57'57,6"-102°30'25,2" Bujur Timur. Wilayah Kabupaten Bengkalis terdiri dari pulau dan daratan serta memiliki kawasan pesisir dan laut dengan garis pantai sepanjang ± 446 Km yang berbatasan dengan :

- Sebelah Utara berbatasan dengan Selat Malaka;
- Sebelah Selatan berbatasan dengan Kabupaten Siak dan Kabupaten Meranti;
- Sebelah Barat berbatasan dengan Kabupaten Rokan Hilir, Kabupaten Rokan Hulu dan Kota Dumai;
- Sebelah Timur berbatasan dengan Selat Melaka dan Kabupaten Kepulauan Meranti.

Letak Kabupaten Bengkalis sangat strategis, berada di tepi jalur pelayaran internasional paling sibuk di dunia, yakni Selat Malaka serta berada pada kawasan segitiga pertumbuhan ekonomi Indonesia-Malaysia-Singapura (IMS-GT) dan kawasan segitiga pertumbuhan ekonomi Indonesia-Malaysia-Thailand (IMT-GT)

Luas wilayah Kabupaten Bengkalis 8.628,06 km<sup>2</sup> terbagi dalam 11 kecamatan, 19 kelurahan dan 136 Desa. Ke-11 kecamatan tersebut adalah Kecamatan Bengkalis, Bantan di Pulau Bengkalis, Sedangkan Kecamatan Rupert, Rupert Utara terdapat di pulau Rupert, Adapun Kecamatan Bukit Batu, Siak Kecil, Bandar Laksamana, Mandau, Bathin Solapan, Pinggir dan Talang Muandau berada di Pulau Sumatera.

Wilayah Kabupaten Bengkalis merupakan dataran rendah dengan rata-rata ketinggian antara 2-6,1 meter di atas permukaan laut. Wilayah Kabupaten Bengkalis sebagian besar merupakan tanah organosol, yaitu jenis tanah yang banyak mengandung bahan organik.



Gambar 2.1.1 Persentase luas wilayah Kecamatan di Kabupaten Bengkalis Tahun 2021

Tabel 2.1.1 Luas Wilayah, Tinggi dari Permukaan Laut (DPL), dan Jarak Ibu Kota Kecamatan ke Ibu Kota Kabupaten Menurut Kecamatan di Kabupaten Bengkalis Tahun 2021

No.	Kecamatan	Luas (km <sup>2</sup> )	Jumlah Pulau	Tinggi DPL (m)	Jarak Ibu Kota Kecamatan ke Ibu Kota Kabupaten	Ibu Kota Kecamatan
(1)	(2)	(3)	(4)	(5)	(6)	(7)
1	Bengkalis	442,595	-	5	0	Bengkalis Kota
2	Bantan	464,85	1	5	15	Selat Baru
3	Bukit Batu	598,701	-	6	15	Sungai Pakning
4	Mandau	517,745	-	55	103	Air Jamban
5	Rupat	1.145,191	7	5	71	Batu Panjang
6	Rupat Utara	378,51	7	5	86	Tanjung Medang
7	Siak Kecil	948,112	-	6	25	Lubuk Muda
8	Pinggir	775,02	-	45	100	Pinggir
9	Bandar Laksamana	1.303,787	-	6	24	Tenggayun
10	Talang Muandau	1.379,263	-	45	90	Beringin
11	Bathin Solapan	674,280	-	55	106	Sebangar
<b>Kabupaten Bengkalis</b>		<b>8.628,054</b>	<b>15</b>			

Sumber : Bagian Tata Pemerintahan, Sekretariat Daerah, Kabupaten Bengkalis.

Tabel 2.1.2 Jumlah Lokasi Prioritas Batas Negara dan Segmen Batas Wilayah Tahun 2021

No	Jenis Data	Satuan	2021
(1)	(2)	(3)	(4)
1	Jumlah Lokasi Prioritas Batas Negara	Lokpri	5 Kecamatan : Kecamatan Rupat Kecamatan Rupat Utara Kecamatan Bantan Kecamatan Bengkalis Kecamatan Bandar Laksamana
2	Jumlah segmen batas Wilayah Administrasi Provinsi dan Kabupaten/Kota (yang telah terbit permendagri)	Segmen	Permendagri No. 28 Tahun 2018 tentang Batas Daerah Kabupaten Bengkalis dengan Kabupaten Siak Propinsi Riau Permendagri No. 12 Tahun 2021 tentang Batas Daerah Kabupaten Bengkalis dengan Kabupaten Rokan Hulu Provinsi Riau Permendagri No. 52 Tahun 2021 tentang Batas Daerah Kabupaten Bengkalis dengan Kota Dumai Provinsi Riau Permendagri No. 31 Tahun 2022 tentang Batas Daerah Kabupaten Rokan Hilir dengan Kabupaten Bengkalis Provinsi Riau

Sumber : Bagian Tata Pemerintahan, Sekretariat Daerah, Kabupaten Bengkalis.

Tabel 2.1.3 Jumlah Lokasi Prioritas Batas Negara dan Segmen Batas Wilayah Tahun 2022 (Jumlah Lokpri)

Elemen Data	2022
(1)	(2)
Jumlah Lokasi Prioritas Batas Negara dan Segmen Batas Wilayah	30

Sumber : Sekretariat Daerah Kabupaten Bengkalis

Tabel 2.1.4 Jumlah Wilayah Administrasi di Kabupaten Bengkalis Tahun 2021

No	Wilayah Administrasi	2021
(1)	(2)	(3)
1	Kecamatan	11
2	Kelurahan	19
3	Desa	136

Sumber : Bagian Tata Pemerintahan, Sekretariat Daerah, Kabupaten Bengkalis.

Tabel 2.1.5 Persentase Pengelolaan Wilayah Perbatasan Tahun 2022

Elemen Data	2022
(1)	(2)
Persentase Pengelolaan Wilayah Perbatasan	73,31%

Sumber : Sekretariat Daerah Kabupaten Bengkalis

## 2.2 Flora dan Fauna

Jenis-jenis flora di hutan-hutan wilayah Kabupaten Bengkalis banyak terdapat di Meranti, Punak, Sungkai, Bintangur, Api-api, Bakau, dan Nibung. Sebagian besar kayu-kayunya merupakan jenis kayu komersial yang digunakan sebagai bahan baku industri kayu dan *furniture*. Hasil hutan lainnya adalah rotan, damar dan getah jelutung. Di samping itu terdapat beberapa jenis anggrek hutan dan berbagai jenis tanaman hias, seperti pinang merah dan palm (kepau).

Sedangkan jenis-jenis fauna yang masih terdapat di kawasan hutan Bengkalis seperti Harimau Sumatera, Gajah Beruang Madu, Beruk, Lutung, Kera, Rusa, Kijang, Kancil, Ayam Hutan, Buaya serta berbagai jenis ular dan burung. Sementara kawasan hutan lindung yang

ada di Kabupaten Bengkalis terdapat di Kecamatan Bukit Batu, Mandau dan Rupert.

### **2.3 Iklim**

Kabupaten Bengkalis beriklim tropis, hal ini dipengaruhi sifat iklim laut dengan temperatur berkisar  $26^{\circ}$  -  $32^{\circ}\text{C}$  dengan kelembaban 85%.

Musim hujan berlangsung antara bulan September hingga Januari dengan curah hujan rata-rata berkisar  $\pm 900$ - $1.500$  mm/tahun dengan jumlah hujan  $\leq 110$  hari/tahun.

Sedangkan musim kemarau terjadi antara bulan Februari hingga Agustus. Kabupaten Bengkalis juga mengenal empat musim angin, yaitu angin Utara, angin Timur, angin Barat dan angin Selatan.

## 2.4 Pertanian

Tabel 2.4.1 Jumlah Luas Tanah Hak Milik, Jenis Hak Atas Tanah dan Kasus Sengketa Tahun 2021

Jenis Data	2021	Satuan
(1)	(2)	(3)
<b>Pertanahan</b>		
<b>Hak Guna Bangunan</b>		
Bidang Tanah HGB Perorangan (data pertahun)	4,420	Bidang
Luas HGB Perorangan	12,304,877	m2
Bidang Tanah HGB Badan Hukum	758	Bidang
Luas HGB Badan Hukum	8,559,953	m2
<b>Hak Milik</b>		
Bidang Tanah Hak Milik	108,674	Bidang
Luas Hak Milik	5.027,6890	Ha
<b>Hak Pakai</b>		
Bidang Tanah Hak Pakai	12,652	Bidang
Luas Hak Pakai	8.529,2549	m2
<b>Jumlah Tanah Yang Bersertifikat Tanah Pertanian / Perkebunan / Ladang</b>		
<b>Hak Guna Usaha</b>		
Bidang Tanah HGU	38	Bidang
Luas Tanah HGU	44.937,3014	Ha
<b>Hak Milik</b>		
Bidang Tanah Hak Milik	108,674	Bidang
Luas Tanah Hak Milik	5.027,6890	Ha
<b>Hak Pakai</b>		
Bidang Tanah Hak Pakai	12,652	Bidang
Luas Tanah Hak Pakai	8.529,2549	Ha
<b>Jenis Hak Atas Tanah</b>		
Jumlah Hak Milik	108,674	sertifikat
Jumlah Hak Guna Bangunan	12,304	sertifikat
Jumlah Hak Guna Usaha	38	sertifikat
Jumlah Hak Pakai	12,652	sertifikat
Jumlah Hak Sewa	-	sertifikat
Girik	-	surat
Jumlah Hak-Hak Lain	-	sertifikat
<b>Luas Tanah Berdasarkan Hak</b>		
Jumlah Hak Milik	5.027,6890	Ha
Jumlah Hak Guna Bangunan	12,304,877	Ha

Jenis Data	2021	Satuan
(1)	(2)	(3)
Jumlah Hak Guna Usaha	44.937,3014	Ha
Jumlah Hak Pakai	8.529,2549	Ha
Jumlah Hak Sewa	-	Ha
Girik	-	Ha
Jumlah Hak-Hak Lain	-	Ha
Jumlah Kasus Sengketa Tanah		kasus
Jumlah Kasus Sengketa Tanah Selesai	1	kasus
Jumlah Kasus Sengketa Tanah Belum Selesai	1	kasus
Penggunaan Lahan ( <i>cross check</i> di pertanian)		
Lahan Sawah	2,080	
Bukan Lahan Sawah		
Tegalan/Kebun	13,858	Ha
Perkebunan	494,910	Ha
Tambak	192	Ha
Kolam/Tebat/Empang	88	Ha
Lainnya (perkarangan yang ditanami tanaman pertanian)	-	Ha

Sumber : Kantor Pertanahan Kabupaten Bengkalis

Tabel 2.4.2 Jumlah Bidang dan Luas Pertanahan Berdasarkan Hak Kabupaten Bengkalis Tahun 2022

Elemen Data	Satuan	2022
(1)	(2)	(3)
Hak Guna Bangunan		
Bidang Tanah HGB Perorangan (data terbit pertahun)	Bidang	13,00
Luas HGB Perorangan	m2	14.090,00
Bidang Tanah HGB Badan Hukum	Bidang	42,00
Luas HGB Badan Hukum	m2	304.693,00
Hak Milik		
Bidang Tanah Hak Milik	Bidang	1.783,00
Luas Hak Milik	Ha	535,74

Elemen Data	Satuan	2022
(1)	(2)	(3)
Hak Pakai		
Bidang Tanah Hak Pakai	Bidang	66,00
Luas Hak Pakai	m2	723.836,00
Hak Guna Usaha		
Bidang Tanah HGU	Bidang	34,00
Luas Tanah HGU	Ha	43.939,03

*Sumber : Kantor Pertanahan Kabupaten Bengkulu*

Tabel 2.4.3 Jumlah Hak Atas Tanah Kabupaten Bengkulu Tahun 2022

Jenis Hak Atas Tanah		2022
(1)	(2)	(3)
Jumlah Hak Milik	sertifikat	1.783
Jumlah Hak Guna Bangunan	sertifikat	55
Jumlah Hak Guna Usaha	sertifikat	34
Jumlah Hak Pakai	sertifikat	66
Jumlah Hak Sewa	sertifikat	0
Girik	surat	0
Jumlah Hak-Hak Lain	sertifikat	14

*Sumber : Kantor Pertanahan Kabupaten Bengkulu*

Tabel 2.4.4 Luas Tanah Berdasarkan Hak Kabupaten Bengkulu Tahun 2022

Luas Tanah Berdasarkan Hak	Satuan	2022
(1)	(2)	(3)
Jumlah Hak Milik	Ha	535,74
Jumlah Hak Guna Bangunan	m2	318.783,00
Jumlah Hak Guna Usaha	Ha	43.939,03
Jumlah Hak Pakai	Ha	723.836,00
Jumlah Hak Sewa	Ha	0,00

Luas Tanah Berdasarkan Hak	Satuan	2022
(1)	(2)	(3)
Girik	Ha	0,00
Jumlah Hak-Hak Lain	m2	48.394,50

Sumber : Kantor Pertanahan Kabupaten Bengkulu

Tabel 2.4.5 Jumlah Kasus Sengketa Tanah Kabupaten Bengkulu Tahun 2022 (Kasus)

Elemen Data	2022
(1)	(2)
Jumlah Kasus Sengketa Tanah Selesai	1
Jumlah Kasus Sengketa Tanah Belum Selesai	-

Sumber : Kantor Pertanahan Kabupaten Bengkulu

Tabel 2.4.6 Penggunaan Lahan Sawah dan Lahan Bukan Sawah Tahun 2022 (Ha)

Penggunaan Lahan	2022
(1)	(2)
Lahan Sawah	
Sawah	2.080,24
Bukan Lahan Sawah	
Bangunan Industri	114,45
Danau	5.620,18
Hutan Industri	90.805,34
Hutan Rimba	192.710,47
Ladang Sumur Minyak	7.858,49
Perkebunan / Kebun	439.532,64
Permukiman dan Tempat Kegiatan	15.466,47
Rawa	1.712,09
Semak Belukar	97.233,42
Sungai	2.957,10
Tambak	121,52
Tegalan / Ladang	6.274,20

Sumber : Kantor Pertanahan Kabupaten Bengkulu



# BAB III

---

# PEMERINTAHAN DAN APARATUR

*Edisi*  
**2023**

---

Disusun Oleh Bidang Statistik dan  
Persandian Dinas Komunikasi,  
Informatika dan Statistik  
Kabupaten Bengkulu.





## **BAB III**

### **PEMERINTAHAN DAN APARATUR**

#### **3.1 Pemerintahan**

Pemerintahan sebagai sekumpulan orang – orang yang mengelola kewenangan – kewenangan, melaksanakan kepemimpinan dan koordinasi pemerintahan serta pembangunan masyarakat dari lembaga-lembaga di mana mereka ditempatkan. Pemerintahan merupakan organisasi atau wadah orang yang mempunyai kekuasaan dan lembaga yang mengurus masalah daerah atau negaranya.

Peranan pemerintah dalam kehidupan masyarakat telah mendunia secara signifikan selama sejarah umat manusia. Peran pemerintah penting dalam menciptakan keamanan dasar hingga perhatian dalam urusan keagamaan dan kepercayaan serta mengontrol ekonomi nasional dan secara kekinian menjamin keamanan kehidupan sosial. Sebagaimana masyarakat kita menjadi lebih kompleks, pemerintah juga menjadi lebih kompleks, lebih berkuasa, dan lebih mendominasi.

Kabupaten Bengkalis dibentuk berdasarkan Undang–Undang Nomor 12 Tahun 1956 (Lembaran Negara Nomor 25 tahun 1956), dengan ibu kotanya Bengkalis. Pada tahun 1999 Kota Administratif Dumai meningkat statusnya menjadi Kota Dumai. Pada tahun 2000 terjadi lagi pemekaran, Kabupaten Bengkalis dimekarkan menjadi tiga Kabupaten yaitu Kabupaten Bengkalis, Kabupaten Siak dan Kabupaten Rokan Hilir. Awal 2009 Kabupaten Bengkalis kembali dimekarkan menjadi Kabupaten Bengkalis dan Kabupaten Kepulauan Meranti.

Pemerintah Kabupaten Bengkalis dijalankan oleh Pemerintah Daerah Kabupaten yang dipimpin oleh seorang Bupati, dibantu oleh Wakil Bupati dan oleh perangkat daerah kabupaten. Perangkat Daerah Kabupaten terdiri dari Sekretariat Daerah Kabupaten Bengkalis, Badan Daerah, Dinas, Inspektorat, Kecamatan, Desa/Kelurahan. Pegawai Negeri Sipil (PNS) Daerah Pemerintah Kabupaten Bengkalis pada Tahun 2022 tercatat sebanyak 6.532 orang dan Pegawai Pemerintah dengan Perjanjian Kerja (PPPK) sebanyak 678 di lingkungan Pemerintah Kabupaten Bengkalis.

Tabel 3.1.1 Indeks Reformasi Birokrasi Tahun 2022 (Nilai)

Elemen Data	2022
(1)	(2)
Indeks Reformasi Birokrasi	33,34%

Sumber : Sekretariat Daerah Kabupaten Bengkalis

Tabel 3.1.2 Nilai IKM Kabupaten Bengkalis Tahun 2022

Elemen Data	2022
(1)	(2)
Nilai IKM Kabupaten Bengkalis	86,90%

Sumber : Sekretariat Daerah Kabupaten Bengkalis

Tabel 3.1.3 Jumlah Kerja sama Daerah dengan Instansi Vertikal Daerah di Kabupaten Bengkalis Tahun 2022

Elemen Data	2022
(1)	(2)
Jumlah Kerja sama Daerah dengan Instansi Vertikal Daerah di Kabupaten Bengkalis	100%

Sumber : Sekretariat Daerah Kabupaten Bengkalis

Tabel 3.1.4 Jumlah Kerja sama dengan Pihak Ketiga di Kabupaten Bengkalis Tahun 2022

Elemen Data	2022
(1)	(2)
Jumlah Kerja sama dengan Pihak Ketiga di Kabupaten Bengkalis	100%

Sumber : Sekretariat Daerah Kabupaten Bengkalis

Tabel 3.1.5 Jumlah Kerja sama antar Daerah (Nota Kesepakatan, Kesepakatan Bersama, MoU Perjanjian Kerja sama) di Kabupaten Bengkalis Tahun 2022

Elemen Data	2022
(1)	(2)
Jumlah Kerja sama antar Daerah (Nota Kesepakatan, Kesepakatan Bersama, MoU Perjanjian Kerja sama) di Kabupaten Bengkalis	100%

*Sumber : Sekretariat Daerah Kabupaten Bengkalis*

Tabel 3.1.6 Persentase Cakupan Fasilitasi bukan Kewenangan Langsung Pemerintah yang di atur dalam Perundang-undangan Tahun 2022

Elemen Data	2022
(1)	(2)
Persentase Cakupan Fasilitasi bukan Kewenangan Langsung Pemerintah yang di atur dalam Perundang-undangan	100%

*Sumber : Sekretariat Daerah Kabupaten Bengkalis*

Tabel 3.1.7 Persentase Cakupan Fasilitasi Penyelenggaraan Kerja sama Pemerintah Daerah dengan Berbagai Pihak Tahun 2022

Elemen Data	2022
(1)	(2)
Persentase Cakupan Fasilitasi Penyelenggaraan Kerja sama Pemerintah Daerah dengan Berbagai Pihak	100%

*Sumber : Sekretariat Daerah Kabupaten Bengkalis*

Tabel 3.1.8 Persentase Cakupan Pelaksanaan Tugas dan Fungsi Pimpinan Daerah Tahun 2022

Elemen Data	2022
(1)	(2)
Persentase Cakupan Pelaksanaan Tugas dan Fungsi Pimpinan Daerah	100%

*Sumber : Sekretariat Daerah Kabupaten Bengkalis*

Tabel 3.1.9 Persentase Cakupan Pelayanan Pengadaan Barang dan Jasa Pemerintah yang Tertib Administrasi Tahun 2022

Elemen Data	2022
(1)	(2)
Persentase Cakupan Pelayanan Pengadaan Barang dan Jasa Pemerintah yang Tertib Administrasi	100%

Sumber : Sekretariat Daerah Kabupaten Bengkulu

Tabel 3.1.10 Nilai Akuntabilitas Kinerja Pemerintah Kabupaten Tahun 2022 (Predikat)

Elemen Data	2022
(1)	(2)
Nilai Akuntabilitas Kinerja Pemerintah Kabupaten	BB

Sumber : Sekretariat Daerah Kabupaten Bengkulu

Tabel 3.1.11 Jumlah Dokumen Progres BUMD di Kabupaten Bengkulu Tahun 2022 (Dokumen)

Elemen Data	2022
(1)	(2)
Jumlah Dokumen Progres BUMD di Kabupaten Bengkulu	2

Sumber : Sekretariat Daerah Kabupaten Bengkulu

Tabel 3.1.12 Jumlah Dokumen Progres BLUD di Kabupaten Bengkulu Tahun 2022 (Dokumen)

Elemen Data	2022
(1)	(2)
Jumlah Dokumen Progres BLUD di Kabupaten Bengkulu	1

Sumber : Sekretariat Daerah Kabupaten Bengkulu

Tabel 3.1.13 Persentase Realisasi Fisik dan Keuangan Kegiatan Pembangunan Tahun 2022

Persentase Realisasi Fisik dan Keuangan Kegiatan Pembangunan	Fisik	Keu
(1)	(2)	(3)
Setda	91,90%	84,18%
Kabupaten	97,31%	93,72%

Sumber : Sekretariat Daerah Kabupaten Bengkulu

Tabel 3.1.14 Pemantauan dan Penataan Tahun 2022

Elemen Data	2022
(1)	(2)
Pemantauan dan Penataan	100%

Sumber : Sekretariat Daerah Kabupaten Bengkulu

Tabel 3.1.15 Persentase Terselenggaranya Administrasi Pemerintah dan Kewilayahan Tahun 2022

Elemen Data	2022
(1)	(2)
Persentase Terselenggaranya Administrasi Pemerintah dan Kewilayahan	100%

Sumber : Sekretariat Daerah Kabupaten Bengkulu

Tabel 3.1.16 Persentase Tertib Administrasi Kewilayahan Tahun 2022

Elemen Data	2022
(1)	(2)
Persentase Tertib Administrasi Kewilayahan	100%

Sumber : Sekretariat Daerah Kabupaten Bengkulu

Tabel 3.1.17 Persentase Pelaksanaan Penunjang Urusan Pemerintah yang dilaksanakan di Sekretariat Daerah Tahun 2022

Elemen Data	2022
(1)	(2)
Persentase Pelaksanaan Penunjang Urusan Pemerintah yang dilaksanakan di Sekretariat Daerah	100%

Sumber : Sekretariat Daerah Kabupaten Bengkalis

Tabel 3.1.18 Indeks Tata kelola Barang dan Jasa Tahun 2022

Elemen Data	2022
(1)	(2)
Indeks Tata kelola Barang dan Jasa	75%

Sumber : Sekretariat Daerah Kabupaten Bengkalis

Tabel 3.1.19 Indeks Kelembagaan Tahun 2022

Elemen Data	2022
(1)	(2)
Indeks Kelembagaan	65,44%

Sumber : Sekretariat Daerah Kabupaten Bengkalis

Tabel 3.1.20 Maturitas Sistem Pengendalian Intern Pemerintah (SPIP) Tahun 2022 (Level)

Elemen Data	2022
(1)	(2)
Maturitas Sistem Pengendalian Intern Pemerintah (SPIP)	3

Sumber : Inspektorat Daerah Kabupaten Bengkalis

Tabel 3.1.21 Peningkatan Kapabilitas Aparat Pengawasan Intern Pemerintah (APIP) Tahun 2022 (Level)

Elemen Data	2022
(1)	(2)
Peningkatan Kapabilitas Aparat Pengawasan Intern Pemerintah (APIP)	3

Sumber : Inspektorat Daerah Kabupaten Bengkalis

Tabel 3.1.22 Persentase atas Penyelesaian Tindak Lanjut dari penanganan pengaduan masyarakat di Kabupaten Bengkulu Tahun 2022

Elemen Data	2022
(1)	(2)
Persentase atas Penyelesaian Tindak Lanjut dari penanganan pengaduan masyarakat di Kabupaten Bengkulu	100%

Sumber : Inspektorat Daerah Kabupaten Bengkulu

### 3.2 Perencanaan

Tabel 3.2.1 Persentase penjabaran konsistensi program RPJMD ke dalam RKPD Tahun 2022 (Persen)

Elemen Data	2022
(1)	(2)
Persentase penjabaran konsistensi program RPJMD ke dalam RKPD	98,62

Sumber : Badan Perencanaan Pembangunan Daerah Kabupaten Bengkulu

Tabel 3.2.2 Persentase penjabaran konsistensi program RKPD ke dalam APBD Tahun 2022 (Persen)

Elemen Data	2022
(1)	(2)
Persentase penjabaran konsistensi program RKPD ke dalam APBD	100

Sumber : Badan Perencanaan Pembangunan Daerah Kabupaten Bengkulu

Tabel 3.2.3 Persentase Perangkat Daerah yang memenuhi target program pembangunan daerah Tahun 2022 (Persen)

Elemen Data	2022
(1)	(2)
Persentase Perangkat Daerah yang memenuhi target program pembangunan daerah:	
Provinsi :	100
Nasional:	100

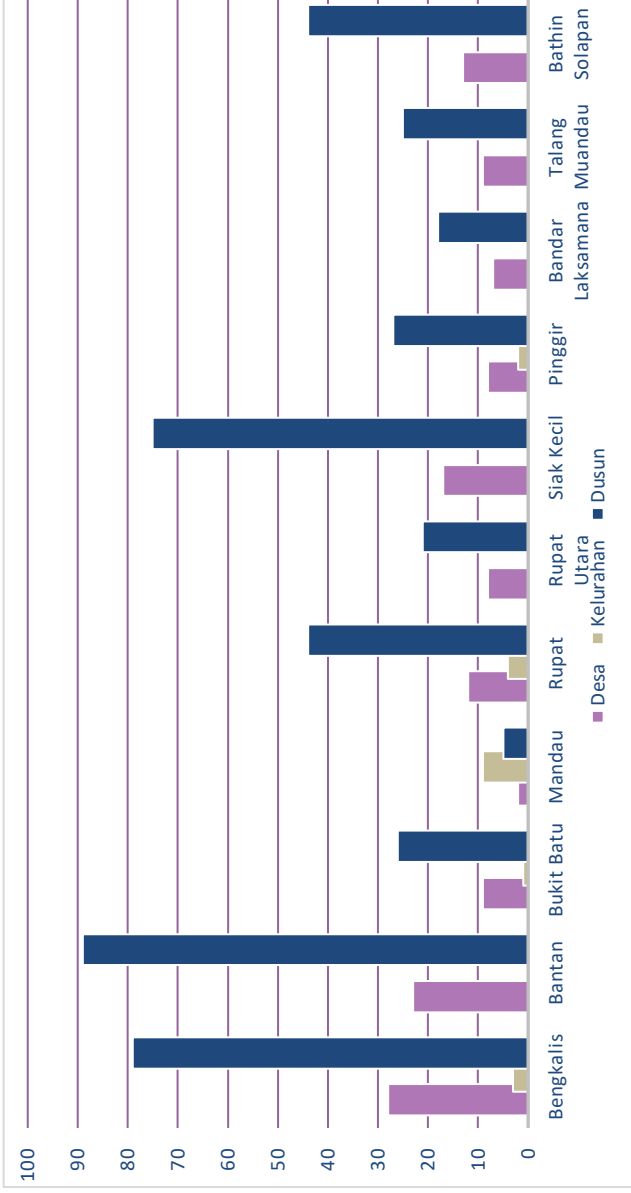
Sumber : Badan Perencanaan Pembangunan Daerah Kabupaten Bengkulu

Tabel 3.2.4 Indeks Profesionalitas SDM Perencanaan Tahun 2022

Elemen Data	2022
(1)	(2)
Indeks Profesionalitas SDM Perencanaan	71

*Sumber : Badan Perencanaan Pembangunan Daerah Kabupaten Bengkalis*

### 3.3 Wilayah Administratif



Gambar 3.3.1 Grafik Jumlah Desa, Kelurahan, Dusun, Rukun Warga (RW), Rukun Tetangga (RT) Kabupaten Bengkulu Tahun 2021

Tabel 3.3.1 Jumlah Desa, Kelurahan, Dusun, Rukun Warga (RW), Rukun Tetangga (RT) Kabupaten Bengkalis Tahun 2020

No.	Kecamatan	Desa	Kelurahan	Dusun	Rukun Warga	Rukun Tetangga
(1)	(2)	(3)	(4)	(5)	(6)	(7)
1.	Bengkalis	28	3	79	153	416
2.	Bantan	23	0	89	189	486
3.	Bukit Batu	9	1	26	50	121
4.	Mandau	2	9	5	117	552
5.	Rupat	12	4	44	91	238
6.	Rupat Utara	8	0	21	38	78
7.	Siak Kecil	17	0	75	104	225
8.	Pinggir	8	2	27	72	291
9.	Bandar Laksamana	7	0	18	31	84
10.	Talang Muandau	9	0	25	42	144
11.	Bathin Solapan	13	0	44	100	386
<b>Jumlah</b>		<b>136</b>	<b>19</b>	<b>453</b>	<b>987</b>	<b>3.021</b>

Sumber : Dinas Pemberdayaan Masyarakat dan Desa Kabupaten Bengkalis

Tabel 3.3.2 Jumlah Desa, Kelurahan, Dusun, Rukun Warga (RW) dan Rukun Tetangga (RT) Tahun 2021

No.	Kecamatan	Desa	Kelurahan	Dusun	Rukun Warga	Rukun Tetangga
(1)	(2)	(3)	(4)	(5)	(6)	(7)
1	Bengkalis	28	3	79	153	416
2	Bantan	23	0	89	189	486
3	Bukit Batu	9	1	26	50	121
4	Mandau	2	9	5	117	552
5	Rupat	12	4	44	91	238
6	Rupat Utara	8	0	21	38	78
7	Siak Kecil	17	0	75	104	225
8	Pinggir	8	2	27	72	291
9	Bandar Laksamana	7	0	18	31	84

No.	Kecamatan	Desa	Kelurahan	Dusun	Rukun Warga	Rukun Tetangga
(1)	(2)	(3)	(4)	(5)	(6)	(7)
10	Talang Muandau	9	0	25	42	144
11	Bathin Solapan	13	0	44	100	386
<b>Jumlah</b>		<b>136</b>	<b>19</b>	<b>453</b>	<b>987</b>	<b>3.021</b>

Sumber : Dinas Pemberdayaan Masyarakat dan Desa Kabupaten Bengkulu

Tabel 3.3.3 Jumlah Desa, Kelurahan, Dusun, Rukun Warga (RW), Rukun Tetangga (RT) Kabupaten Bengkulu Tahun 2022

No	Kecamatan	Desa	Kelurahan	Dusun	Rukun Warga	Rukun Tetangga
(1)	(2)	(3)	(4)	(5)	(6)	(7)
1	Mandau	2	9	5	117	552
2	Pinggir	8	2	27	72	291
3	Bathin Solapan	13	0	44	100	386
4	Talang Muandau	9	0	25	42	144
5	Bukit Batu	9	1	26	50	121
6	Siak Kecil	17	0	75	104	225
7	Bandar Laksamana	7	0	18	31	84
8	Rupat	12	4	44	91	238
9	Rupat Utara	8	0	21	38	78
10	Bengkalis	28	3	79	153	416
11	Bantan	23	0	89	189	486
<b>Jumlah</b>		<b>136</b>	<b>19</b>	<b>453</b>	<b>987</b>	<b>3.021</b>

Sumber : Dinas Pemberdayaan Masyarakat dan Desa Kabupaten Bengkulu

### 3.4 Pemberdayaan Masyarakat dan Desa

Tabel 3.4.1 Klasifikasi Desa Berdasarkan Indeks Pembangunan Daerah Tahun 2020

No.	Klasifikasi Desa Berdasarkan Indeks Pembangunan Daerah	2020
(1)	(2)	(3)
1.	Jumlah Desa Sangat Tertinggal	0
2.	Jumlah Desa Tertinggal	0
3.	Jumlah Desa Berkembang	68
4.	Jumlah Desa Maju	44
5.	Jumlah Desa mandiri	24
<b>Jumlah</b>		<b>136</b>

Sumber : Dinas Pemberdayaan Masyarakat dan Desa Kabupaten Bengkalis

Tabel 3.4.2 Klasifikasi Desa Berdasarkan Indeks Desa Membangun (IDM) Tahun 2021

No.	Klasifikasi Desa Berdasarkan Indeks Desa Membangun	2021
(1)	(2)	(3)
1	Jumlah Desa Sangat Tertinggal	0
2	Jumlah Desa Tertinggal	0
3	Jumlah Desa Berkembang	55
4	Jumlah Desa Maju	43
5	Jumlah Desa mandiri	38
<b>Jumlah</b>		<b>136</b>

Sumber : Dinas Pemberdayaan Masyarakat dan Desa Kabupaten Bengkalis

Tabel 3.4.3 Rekap Desa Mandiri Indeks Desa Membangun (IDM) Tahun 2022

No	Kecamatan	2022
(1)	(2)	(3)
1	Bengkalis	25
2	Bantan	4
3	Bukit Batu	1
4	Mandau	
5	Rupat	
6	Rupat Utara	1

No	Kecamatan	2022
(1)	(2)	(3)
7	Siak Kecil	2
8	Pinggir	1
9	Bandar Laksamana	4
10	Talang Muandau	1
11	Bathin Solapan	7
	Jumlah	46

Sumber : Dinas Pemberdayaan Masyarakat dan Desa Kabupaten Bengkalis

Tabel 3.4.4 Jumlah Lembaga dan Kelompok Kemasyarakatan Desa yang aktif di Kabupaten Bengkalis Tahun 2019 dan 2020 (Lembaga)

No.	Lembaga / Kelompok Kemasyarakatan Desa	2019	2020
(1)	(2)	(3)	(4)
1.	Karang Taruna	136	136
2.	PKK	136	136
3.	Lembaga Ketahanan Masyarakat	136	136
4.	Lembaga Pemberdayaan Masyarakat Desa	136	136
5.	Lembaga Adat	136	136

Sumber : Dinas Pemberdayaan Masyarakat dan Desa Kabupaten Bengkalis

Tabel 3.4.5 Jumlah Lembaga dan Kelompok Kemasyarakatan Desa yang Aktif di Kabupaten Bengkalis Tahun 2021 (Lembaga)

No.	Lembaga / Kelompok Kemasyarakatan Desa	2021
(1)	(2)	(3)
1	Karang Taruna	136
2	PKK	136
3	Lembaga Ketahanan Masyarakat / Lembaga Pemberdayaan Masyarakat Desa	136
4	Lembaga Adat	136

Sumber : Dinas Pemberdayaan Masyarakat dan Desa Kabupaten Bengkalis

Tabel 3.4.6 Jumlah Lembaga Kemasyarakatan Desa Aktif di Kabupaten Bengkalis Tahun 2022 (Desa)

Kecamatan	Lembaga Kemasyarakatan Desa		
	LPMD	KARANG TARUNA	POSYANDU
(1)	(2)	(3)	(4)
Bengkalis	28	28	28
Bantan	23	23	23
Bukit Batu	9	9	9
Mandau	2	2	2
Rupat	12	12	12
Rupat Utara	8	8	8
Siak Kecil	17	17	17
Pinggir	8	8	8
Bandar Laksamana	7	7	7
Talang Muandau	9	9	9
Bathin Solapan	13	13	13
Kabupaten Bengkalis	136	136	136

Sumber : Dinas Pemberdayaan Masyarakat dan Desa Kabupaten Bengkalis

Tabel 3.4.7 Persentase PKK Aktif Se Kabupaten Bengkalis Tahun 2022

Kecamatan	PKK	Persentase (%)
(1)	(2)	(3)
Bengkalis	28	100
Bantan	23	100
Bukit Batu	9	100
Mandau	2	100
Rupat	12	100
Rupat Utara	8	100
Siak Kecil	17	100

Kecamatan	PKK	Persentase (%)
(1)	(2)	(3)
Pinggir	8	100
Bandar Laksamana	7	100
Talang Muandau	9	100
Bathin Solapan	13	100
Kabupaten Bengkulu	136	100

Sumber : Dinas Pemberdayaan Masyarakat dan Desa Kabupaten Bengkulu

Tabel 3.4.8 Jumlah Kelompok Kemasyarakatan Desa Aktif Per Sektor Usaha Per Kecamatan di Kabupaten Bengkulu Tahun 2022 (Kelompok)

Elemen Data	2022
(1)	(2)
Jumlah Kelompok Kemasyarakatan Desa Aktif Per Sektor Usaha Per Kecamatan di Kabupaten Bengkulu	-

Sumber : Dinas Pemberdayaan Masyarakat dan Desa Kabupaten Bengkulu

Tabel 3.4.9 Jumlah Unit Usaha BUMDes Per Sektor Per Kecamatan di Kabupaten Bengkulu Tahun 2022 (Unit Usaha)

Kecamatan	Keuangan (USP)	Sosial	Produksi dan Perdagangan	Penyewaan	Perantara	Jasa	Holding	Jumlah
(1)	(2)	(3)	(4)	(5)	(6)	(7)	(8)	(9)
Bengkalis	28	4	59	22	6	6	1	126
Bantan	23	3	37	13	11	1	1	89
Bukit Batu	9	2	15	5	0	2	1	34

Kecamatan	Keuangan (USP)	Sosial	Produksi dan Perdagangan	Penyewaan	Perantara	Jasa	Holding	Jumlah
(1)	(2)	(3)	(4)	(5)	(6)	(7)	(8)	(9)
Mandau	2	0	7	1	0	3	0	13
Rupat	12	1	24	12	2	4	1	56
Rupat Utara	8	0	15	7	0	1	0	31
Siak Kecil	17	3	26	11	0	2	0	59
Pinggir	8	0	18	1	0	2	0	29
Bandar Laksamana	7	2	18	3	2	0	0	32
Talang Muandau	9	0	15	5	1	1	0	31
Bathin Solapan	13	1	34	0	0	9	0	57
Kabupaten Bengkalis	136	16	268	80	22	31	4	557

Catatan : BUMDESA AKTIF 136

Sumber : Dinas Pemberdayaan Masyarakat dan Desa Kabupaten Bengkalis

Tabel 3.4.10 Kontribusi PADes Terhadap APBDes Tahun 2022

Elemen Data	2022
(1)	(2)
Kontribusi PADes Terhadap APBDes	0,33%

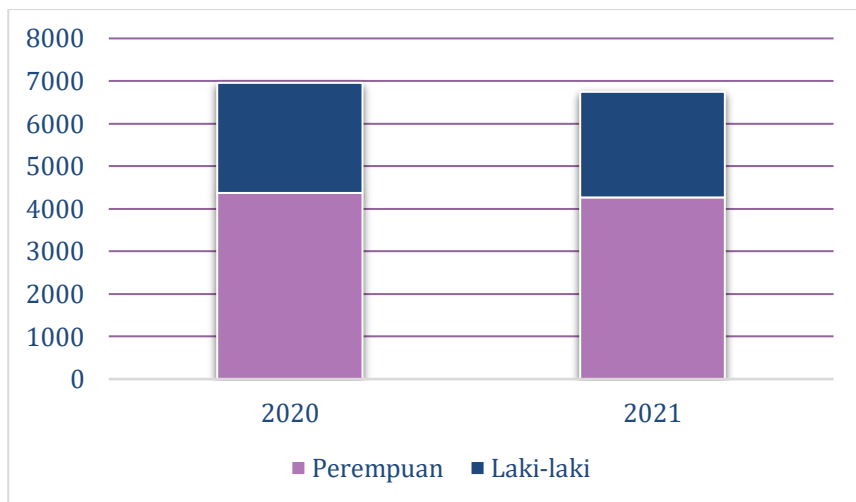
Sumber : Dinas Pemberdayaan Masyarakat dan Desa Kabupaten Bengkalis

### 3.5 Pegawai Negeri Sipil (PNS)

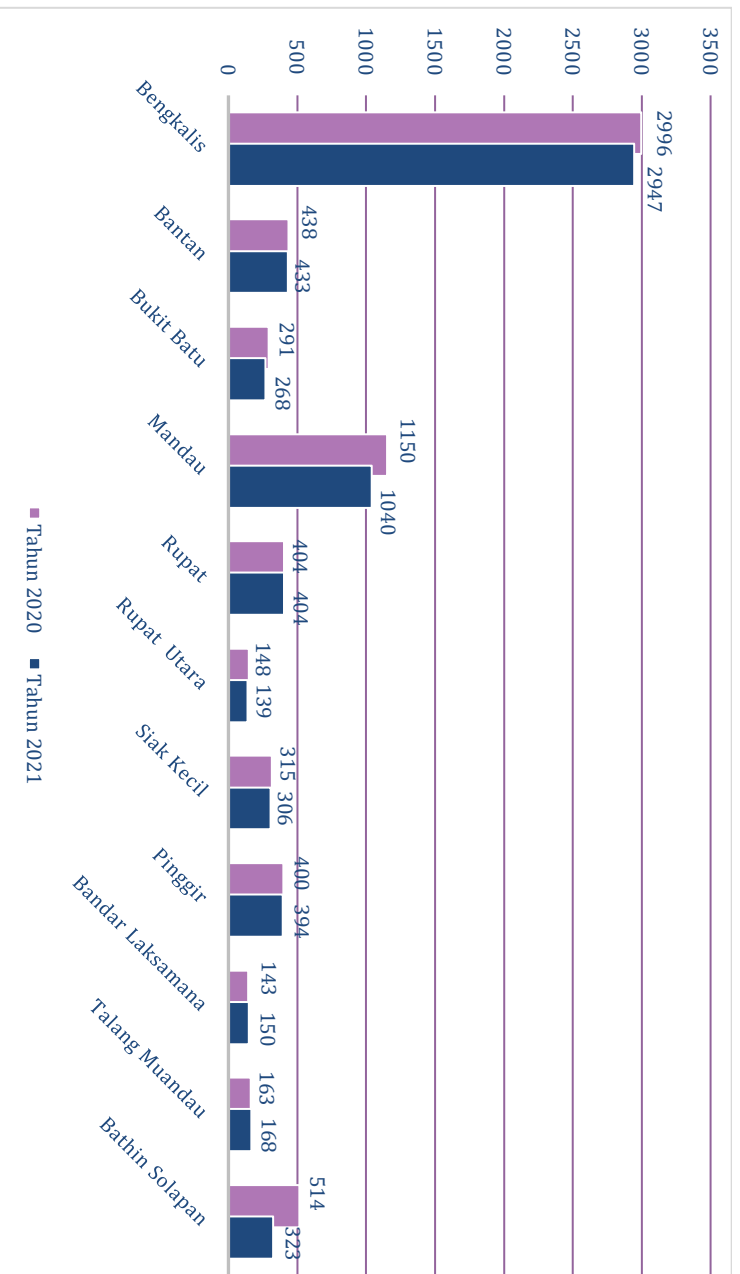
Tabel 3.5.1 Jumlah Pegawai Negeri Sipil Menurut Jenis Kelamin di Kabupaten Bengkalis Tahun 2019 s.d. 2021

No.	PNS	2019	2020	2021
(1)	(2)	(3)	(4)	(5)
1.	Laki-Laki	2.708	2.588	2.485
2.	Perempuan	4.503	4.374	4.267
<b>Jumlah</b>		<b>7.211</b>	<b>6.962</b>	<b>6.752</b>

Sumber : Badan Kepegawaian, Pendidikan dan Pelatihan Kabupaten Bengkalis



Gambar 3.5.1 Jumlah Pegawai Negeri Sipil menurut jenis kelamin di Kabupaten Bengkalis Tahun 2021 dan 2021



Gambar 3.5.2 Jumlah Pegawai Negeri Sipil Menurut Kecamatan dalam Kabupaten Bengkalis Tahun 2020 dan 2021

Tabel 3.5.2 Jumlah Pegawai Negeri Sipil Menurut Jenis Kelamin dan Kecamatan dalam Kabupaten Bengkulu Tahun 2019 s.d. 2021

No.	Kecamatan	2019			2020			2021		
		L <sup>(3)</sup>	P <sup>(4)</sup>	J <sup>(5)</sup>	L <sup>(6)</sup>	P <sup>(7)</sup>	J <sup>(8)</sup>	L <sup>(9)</sup>	P <sup>(10)</sup>	J <sup>(11)</sup>
1.	Bengkalis	1.593	1.570	3.163	1.502	1.494	2.996	1.466	1.481	2.947
2.	Bantan	200	255	455	186	252	438	186	247	433
3.	Bukit Batu	90	222	312	84	207	291	75	193	268
4.	Mandau	192	960	1.152	202	948	1.150	157	883	1.040
5.	Rupat	169	244	413	160	244	404	155	249	404
6.	Rupat Utara	74	80	154	75	73	148	72	67	139
7.	Siak Kecil	120	213	333	110	205	315	108	198	306
8.	Pinggir	95	319	414	93	307	400	91	303	394
9.	Bandar Laksamana	45	91	136	48	95	143	51	99	150
10.	Talang Muandau	49	112	161	49	114	163	49	119	168
11.	Bathin Solapan	81	437	518	79	435	514	75	428	503
	<b>Jumlah</b>	<b>2.708</b>	<b>4.503</b>	<b>7.211</b>	<b>2.588</b>	<b>4.374</b>	<b>6.962</b>	<b>2.485</b>	<b>4.267</b>	<b>6.752</b>

Keterangan : L = Laki-laki, P = Perempuan, dan J = Jumlah

Sumber : Badan Kepegawaian, Pendidikan dan Pelatihan Kabupaten Bengkulu

Tabel 3.5.3 Jumlah PNS Per Kecamatan dan Jenis Kelamin di Lingkup Pemerintah Kabupaten Bengkalis Tahun 2022

No	Kecamatan	PNS		
		Laki-Laki	Perempuan	Jumlah
(1)	(2)	(3)	(4)	(5)
1	Bengkalis	1.374	1.412	2.786
2	Bantan	183	239	422
3	Bukit Batu	82	194	276
4	Mandau	160	861	1.021
5	Rupat	155	241	396
6	Rupat Utara	70	71	141
7	Siak Kecil	110	191	301
8	Pinggir	88	303	391
9	Bandar Laksamana	51	98	149
10	Talang Muandau	51	109	160
11	Bathin Solapan	75	414	489
Kabupaten Bengkalis		760	2.288	6.532

(Keadaan Bulan Januari 2023)

Sumber : *Badan Kepegawaian, Pendidikan dan Pelatihan Kabupaten Bengkalis*

Tabel 3.5.4 Jumlah Pegawai Negeri Sipil Menurut Jabatan dan Jenis Kelamin Menurut Kecamatan dalam Kabupaten Bengkalis Tahun 2019

No.	Kecamatan	Eselon II			Eselon III			Eselon IV		
		L	P	J	L	P	J	L	P	J
(1)	(2)	(3)	(4)	(5)	(6)	(7)	(8)	(9)	(10)	(11)
1.	Bengkalis	31	3	34	133	33	166	294	195	489
2.	Bantan	-	-	-	2	-	2	12	4	16
3.	Bukit Batu	-	-	-	2	-	2	17	14	31
4.	Mandau	-	-	-	4	2	6	41	50	91
5.	Rupat	-	-	-	2	-	2	30	8	38
6.	Rupat Utara	-	-	-	2	-	2	12	3	15
7.	Siak Kecil	-	-	-	2	-	2	7	6	13
8.	Pinggir	-	-	-	1	1	2	20	11	31
9.	Bandar Laksamana	-	-	-	2	-	2	4	3	7
10.	Talang Muandau	-	-	-	2	-	2	6	-	6
11.	Bathin Solapan	-	-	-	2	-	2	6	3	9
<b>Jumlah</b>		<b>31</b>	<b>3</b>	<b>34</b>	<b>154</b>	<b>36</b>	<b>190</b>	<b>449</b>	<b>297</b>	<b>746</b>

Sumber : Badan Kepegawaian, Pendidikan dan Pelatihan Kabupaten Bengkalis

Tabel 3.5.5 Jumlah Pegawai Negeri Sipil Menurut Jabatan dan Jenis Kelamin menurut Kecamatan dalam Kabupaten Bengkalis Tahun 2020

No	Kecamatan	Eselon II			Eselon III			Eselon IV		
		L	P	J	L	P	J	L	P	J
(1)	(2)	(3)	(4)	(5)	(6)	(7)	(8)	(9)	(10)	(11)
1.	Bengkalis	30	2	32	133	31	164	293	200	493
2.	Bantan	0	0	0	2	0	2	10	5	15
3.	Bukit Batu	0	0	0	2	0	2	18	13	31
4.	Mandau	0	1	1	8	4	12	45	60	105
5.	Rupat	0	0	0	1	0	1	24	10	34
6.	Rupat Utara	0	0	0	2	0	2	13	3	16
7.	Siak Kecil	0	0	0	1	0	1	7	6	13
8.	Pinggir	0	0	0	1	1	2	21	11	32
9.	Bandar Laksamana	0	0	0	2	0	2	4	3	7

No	Kecamatan	Eselon II			Eselon III			Eselon IV		
		L	P	J	L	P	J	L	P	J
(1)	(2)	(3)	(4)	(5)	(6)	(7)	(8)	(9)	(10)	(11)
10.	Talang Muandau	0	0	0	2	0	2	6	0	6
11.	Bathin Solapan	0	0	0	2	0	2	7	3	10
<b>Jumlah</b>		<b>30</b>	<b>3</b>	<b>33</b>	<b>156</b>	<b>36</b>	<b>192</b>	<b>448</b>	<b>314</b>	<b>762</b>

Sumber : Badan Kepegawaian, Pendidikan dan Pelatihan Kabupaten Bengkalis

Tabel 3.5.6 Jumlah Pegawai Negeri Sipil (PNS) Menurut Kecamatan Berdasarkan Jabatan Struktural dan Jenis Kelamin di Kabupaten Bengkalis Tahun 2021

No	Kecamatan	Eselon II			Eselon III			Eselon IV		
		L	P	J	L	P	J	L	P	J
(1)	(2)	(3)	(4)	(5)	(6)	(7)	(8)	(9)	(10)	(11)
1	Bengkalis	27	2	29	133	42	175	277	222	499
2	Bantan	-	-	-	2	-	2	13	4	17
3	Bukit Batu	-	-	-	2	-	2	17	10	27
4	Mandau	-	-	-	4	2	6	28	45	73
5	Rupat	-	-	-	2	-	2	22	11	33
6	Rupat Utara	-	-	-	2	-	2	14	3	17
7	Siak Kecil	-	-	-	2	-	2	8	5	13
8	Pinggir	-	-	-	1	1	2	21	10	31
9	Bandar Laksamana	-	-	-	2	-	2	6	2	8
10	Talang Muandau	-	-	-	2	-	2	8	1	9
11	Bathin Solapan	-	-	-	2	-	2	5	5	10
<b>Jumlah</b>		<b>27</b>	<b>2</b>	<b>29</b>	<b>154</b>	<b>45</b>	<b>199</b>	<b>419</b>	<b>318</b>	<b>737</b>

Sumber : Badan Kepegawaian Pendidikan dan Pelatihan Kabupaten Bengkalis

Tabel 3.5.7 Jumlah Pegawai Negeri Sipil Menurut Tingkat Pendidikan di Kabupaten Bengkalis Tahun 2019 s.d. 2021

No.	Tingkat Pendidikan	2019	2020	2021
(1)	(2)	(3)	(4)	(5)
1.	SD Sederajat	21	18	12
2.	SLTP Sederajat	54	42	24
3.	SLTA Sederajat	1.728	1.569	1.433
4.	D1	36	34	27
5.	D2	433	329	243
6.	D3	802	745	742
7.	D4	64	80	82
8.	S1	3.777	3.826	3.846
9.	S2	291	316	339
10.	S3	5	3	4
<b>Jumlah</b>		<b>7.211</b>	<b>6.962</b>	<b>6.752</b>

Sumber : Badan Kepegawaian, Pendidikan dan Pelatihan Kabupaten Bengkalis

Tabel 3.5.8 Jumlah Pegawai Negeri Sipil Menurut Tingkat Pendidikan dan Jenis Kelamin menurut Kecamatan dalam Kabupaten Bengkalis Tahun 2019

No.	Kecamatan	SD Sederajat			SMP Sederajat			SMA Sederajat			D1			D2		
		L	P	J	L	P	J	L	P	J	L	P	J	L	P	J
(1)	(2)	(3)	(4)	(5)	(6)	(7)	(8)	(9)	(10)	(11)	(12)	(13)	(14)	(15)	(16)	(17)
1.	Bengkalis	12	-	12	22	4	26	667	482	1.149	1	9	10	43	74	117
2.	Bantan	-	-	-	3	-	3	45	37	82	-	1	1	16	24	40
3.	Bukit Batu	2	-	2	2	1	3	30	20	50	2	-	2	2	18	20
4.	Mandau	1	-	1	2	-	2	49	97	146	-	5	5	7	67	74
5.	Rupat	-	1	1	6	2	8	37	22	59	1	4	5	12	15	27
6.	Rupat Utara	1	-	1	3	1	4	18	17	35	-	1	1	5	6	11
7.	Siak Kecil	1	-	1	1	-	1	26	19	45	-	2	2	6	19	25
8.	Pinggir	2	-	2	2	-	2	19	43	62	-	5	5	7	35	42
9.	Bandar Laksamana	1	-	1	-	1	1	7	12	19	-	-	-	2	3	5
10.	Talang Muandau	-	-	-	2	-	2	12	9	21	-	1	1	4	15	19
11.	Bahin Solapan	-	-	-	1	1	2	17	43	60	-	4	4	7	46	53
	<b>Jumlah</b>	<b>20</b>	<b>1</b>	<b>21</b>	<b>44</b>	<b>10</b>	<b>54</b>	<b>927</b>	<b>801</b>	<b>1.728</b>	<b>4</b>	<b>32</b>	<b>36</b>	<b>111</b>	<b>322</b>	<b>433</b>

Lanjutan Tabel 3.5.8

No	Kecamatan	D3			D4			S1			S2			S3		
		L (18)	P (19)	J (20)	L (21)	P (22)	J (23)	L (24)	P (25)	J (26)	L (27)	P (28)	J (29)	L (30)	P (31)	J (32)
1.	Bengkalis	84	230	314	19	9	28	581	711	1.292	161	49	210	3	2	5
2.	Bantan	17	41	58	1	-	1	113	148	261	5	4	9	-	-	-
3.	Bukit Batu	3	33	36	1	2	3	45	145	190	3	3	6	-	-	-
4.	Mandau	13	134	147	11	10	21	97	626	723	12	21	33	-	-	-
5.	Rupat	7	32	39	3	1	4	99	166	265	4	1	5	-	-	-
6.	Rupat Utara	6	11	17	-	-	-	40	43	83	1	1	2	-	-	-
7.	Siak Kecil	9	41	50	-	-	-	72	130	202	5	2	7	-	-	-
8.	Pinggir	7	50	57	4	-	4	53	185	238	1	1	2	-	-	-
9.	Bandar Laksamana	1	6	7	-	-	-	32	69	101	2	-	2	-	-	-
10.	Talang Muandau	3	14	17	-	-	-	26	69	95	2	4	6	-	-	-
11.	Bathin Solapan	4	56	60	2	1	3	47	280	327	3	6	9	-	-	-
	<b>Jumlah</b>	<b>154</b>	<b>648</b>	<b>802</b>	<b>41</b>	<b>23</b>	<b>64</b>	<b>1.205</b>	<b>2.572</b>	<b>3.777</b>	<b>199</b>	<b>92</b>	<b>291</b>	<b>3</b>	<b>2</b>	<b>5</b>

Keterangan : L = Laki-laki, P = Perempuan, dan J = Jumlah

Sumber : Badan Kepegawaian, Pendidikan dan Pelatihan Kabupaten Bengkalis

Tabel 3.5.9 Jumlah Pegawai Negeri Sipil Menurut Tingkat Pendidikan dan Jenis Kelamin menurut Kecamatan dalam Kabupaten Bengkalis Tahun 2020

No.	Kecamatan	SD Sederajat			SMP Sederajat			SMA Sederajat			D1			D2		
		L	P	J	L	P	J	L	P	J	L	P	J	L	P	J
(1)	(2)	(3)	(4)	(5)	(6)	(7)	(8)	(9)	(10)	(11)	(12)	(13)	(14)	(15)	(16)	(17)
1.	Bengkalis	10	-	10	17	2	19	617	434	1.051	1	8	9	38	48	86
2.	Bantan	-	-	-	3	-	3	37	31	68	-	1	1	13	20	33
3.	Bukit Batu	2	-	2	1	-	1	23	13	36	2	-	2	1	13	14
4.	Mandau	-	-	-	2	-	2	47	86	133	-	5	5	8	49	57
5.	Rupat	-	1	1	5	2	7	31	19	50	1	4	5	10	13	23
6.	Rupat Utara	1	-	1	2	1	3	18	16	34	-	1	1	4	5	9
7.	Siak Kecil	1	-	1	1	-	1	25	16	41	-	2	2	3	11	14
8.	Pinggir	2	-	2	1	-	1	21	37	58	-	5	5	6	27	33
9.	Bandar Laksamana	1	-	1	-	1	1	10	11	21	-	-	-	2	2	4
10.	Talang Muandau	-	-	-	-	-	2	11	8	19	-	1	1	2	11	13
11.	Batin Solapan	-	-	-	1	1	2	18	40	58	-	3	3	7	36	43
	<b>Jumlah</b>	<b>17</b>	<b>1</b>	<b>18</b>	<b>35</b>	<b>7</b>	<b>42</b>	<b>858</b>	<b>711</b>	<b>1.569</b>	<b>4</b>	<b>30</b>	<b>34</b>	<b>94</b>	<b>235</b>	<b>329</b>

Lanjutan Tabel 3.5.9

No.	Kecamatan	D3			D4			S1			S2			S3		
		L (18)	P (19)	J (20)	L (21)	P (22)	J (23)	L (24)	P (25)	J (26)	L (27)	P (28)	J (29)	L (30)	P (31)	J (32)
(1)	(2)															
1.	Bengkalis	71	205	276	20	12	32	558	726	1284	169	57	226	1	2	3
2.	Bantan	16	42	58	2	-	2	111	157	268	4	1	5	-	-	-
3.	Bukit Batu	3	29	32	1	3	4	48	148	196	3	1	4	-	-	-
4.	Mandau	15	129	144	13	16	29	95	639	734	22	24	46	-	-	-
5.	Rupat	7	31	38	3	1	4	98	172	270	5	1	6	-	-	-
6.	Rupat Utara	6	9	15	-	-	-	41	41	82	3	-	3	-	-	-
7.	Siak Kecil	7	38	45	-	1	1	70	136	206	3	1	4	-	-	-
8.	Pinggir	4	47	51	4	-	4	52	188	240	3	3	6	-	-	-
9.	Bandar Laksamana	1	10	11	-	-	-	32	71	103	2	-	2	-	-	-
10.	Talang Muandau	4	18	22	-	-	-	27	73	100	3	3	6	-	-	-
11.	Bathin Solapan	4	49	53	1	3	4	45	298	343	3	5	8	-	-	-
	<b>Jumlah</b>	<b>138</b>	<b>607</b>	<b>745</b>	<b>44</b>	<b>36</b>	<b>80</b>	<b>1.177</b>	<b>2.649</b>	<b>3826</b>	<b>220</b>	<b>96</b>	<b>316</b>	<b>1</b>	<b>2</b>	<b>3</b>

Keterangan : L = Laki-laki, P = Perempuan, dan J = Jumlah

Sumber : Badan Kepegawaian, Pendidikan dan Pelatihan Kabupaten Bengkalis

Tabel 3.5.10 Jumlah Pegawai Negeri Sipil (PNS) Menurut Kecamatan Berdasarkan Tingkat Pendidikan dan Jenis Kelamin di Kabupaten Bengkulu Tahun 2021

No	Kecamatan	SD Sederajat			SMP Sederajat			SMA Sederajat			D1			D2		
		L	P	J	L	P	J	L	P	J	L	P	J	L	P	J
(1)	(2)	(3)	(4)	(5)	(6)	(7)	(8)	(9)	(10)	(11)	(12)	(13)	(14)	(15)	(16)	(17)
1	Bengkalis	8	-	8	10	-	10	560	402	962	1	5	6	31	32	63
2	Bantan	-	-	-	3	-	3	36	23	59	-	-	-	11	12	23
3	Bukit Batu	1	-	1	1	-	1	21	10	31	1	-	1	2	5	7
4	Mandau	-	-	-	1	-	1	37	74	111	-	5	5	5	35	40
5	Rupat	-	-	-	4	-	5	31	19	50	-	4	4	7	10	17
6	Rupat Utara	-	-	-	-	-	-	20	13	33	-	-	-	3	2	5
7	Siak Kecil	1	-	1	-	-	-	27	16	43	-	1	1	4	8	12
8	Pinggir	2	-	2	1	-	1	21	28	49	-	5	5	4	19	23
9	Bandar Laksamana	-	-	-	-	-	-	9	10	19	1	-	1	1	-	1
10	Talang Muandau	-	-	-	1	-	1	9	9	18	-	1	1	2	11	13
11	Bathin Solapan	-	-	-	1	1	2	18	40	58	-	3	3	7	32	39
	<b>Jumlah</b>	<b>12</b>	<b>-</b>	<b>12</b>	<b>22</b>	<b>2</b>	<b>24</b>	<b>789</b>	<b>644</b>	<b>1.433</b>	<b>3</b>	<b>24</b>	<b>27</b>	<b>77</b>	<b>166</b>	<b>243</b>

Sumber : Badan Kepegawaian Pendidikan dan Pelatihan Kabupaten Bengkulu

Lanjutan Tabel 3.5.10

No	Kecamatan	D3			D4			S1		
		L (18)	P (19)	J (20)	L (21)	P (22)	J (23)	L (24)	P (25)	J (26)
1	Bengkalis	72	202	274	22	13	35	579	754	1.333
2	Bantan	17	43	60	1	-	1	112	168	280
3	Bukit Batu	3	25	28	1	3	4	40	150	190
4	Mandau	13	122	135	12	16	28	72	607	679
5	Rupat	7	33	40	3	2	5	97	178	275
6	Rupat Utara	6	10	16	-	-	-	41	42	83
7	Siak Kecil	9	35	44	-	-	-	65	137	202
8	Pinggir	5	47	52	3	-	3	51	201	252
9	Bandar Laksamana	3	12	15	-	-	-	35	77	112
10	Talang Muandau	3	19	22	-	1	1	33	75	108
11	Bathin Solapan	4	52	56	3	2	5	38	294	332
	<b>Jumlah</b>	<b>142</b>	<b>600</b>	<b>742</b>	<b>45</b>	<b>37</b>	<b>82</b>	<b>1.163</b>	<b>2.683</b>	<b>3.846</b>

Lanjutan Tabel 3.5.10

No	Kecamatan	S2			S3		
		L (27)	P (28)	J (29)	L (30)	P (31)	J (32)
1	Bengkalis	181	71	252	2	2	4
2	Bantan	6	1	7	-	-	-
3	Bukit Batu	5	-	5	-	-	-
4	Mandau	17	24	41	-	-	-
5	Rupat	6	2	8	-	-	-

No	Kecamatan	S2			S3		
		L	P	J	L	P	J
(1)	(2)	(27)	(28)	(29)	(30)	(31)	(32)
6	Rupat Utara	2	-	2	-	-	-
7	Siak Kecil	2	1	3	-	-	-
8	Pinggir	4	3	7	-	-	-
9	Bandar Laksamana	2	-	2	-	-	-
10	Talang Muandau	1	3	4	-	-	-
11	Bathin Solapan	4	4	8	-	-	-
	<b>Jumlah</b>	<b>230</b>	<b>109</b>	<b>339</b>	<b>2</b>	<b>2</b>	<b>4</b>

Sumber : Badan Kepegawain Pendidikan dan Pelatihan Kabupaten Bengkalis

Tabel 3.5.11 Jumlah PNS Menurut Tingkat Pendidikan dan Jenis Kelamin per Kecamatan di Lingkup Pemerintah Kabupaten Bengkalis Tahun 2022

No	Kecamatan	SD		SLTP		SLTA	
		LK	Pr	LK	Pr	LK	Pr
(1)	(2)	(3)	(4)	(5)	(6)	(7)	(8)
1	Bengkalis	6	-	9	-	476	331
2	Bantan	1	-	3	-	36	18
3	Bukit Batu	1	-	1	-	20	8
4	Mandau	-	-	1	-	37	40
5	Rupat	-	-	2	1	35	13
6	Rupat Utara	-	-	-	-	19	13
7	Siak Kecil	1	-	-	-	26	7
8	Pinggir	2	-	-	-	19	16
9	Bandar Laksamana	-	-	-	-	9	8

No	Kecamatan	SD		SLTP		SLTA	
		Lk (3)	Pr (4)	Lk (5)	Pr (6)	Lk (7)	Pr (8)
10	Talang Muandau	-	-	1	-	6	2
11	Bathin Solapan	-	-	1	1	10	16
	Jumlah	11	-	18	2	693	472

Lanjutan Tabel 3.5.11

No	Kecamatan	D-I		D-II		D-III		D-IV	
		Lk (9)	Pr (10)	Lk (11)	Pr (12)	Lk (13)	Pr (14)	Lk (15)	Pr (16)
1	Bengkalis	1	3	24	24	83	191	21	17
2	Bantan	-	-	8	10	15	38	1	1
3	Bukit Batu	-	-	2	3	5	22	-	4
4	Mandau	-	1	2	18	14	112	8	18
5	Rupat	-	2	4	8	5	32	4	3
6	Rupat Utara	-	-	-	2	8	10	-	1
7	Siak Kecil	-	-	3	6	10	32	-	1
8	Pinggir	-	4	2	14	4	43	3	-
9	Bandar Laksamana	1	-	1	-	3	10	1	-
10	Talang Muandau	-	1	-	8	3	18	3	1
11	Bathin Solapan	-	4	5	21	4	46	2	2
	Jumlah	2	15	51	114	154	554	43	48

Lanjutan Tabel 3.5.11

No	Kecamatan	S-1		S-2		S-3		Jumlah (23)
		Lk (17)	Pr (18)	Lk (19)	Pr (20)	Lk (21)	Pr (22)	
(1)								
1	Bengkalis (2)	575	773	177	71	2	2	2.786
2	Bantan	112	171	7	1	-	-	422
3	Bukit Batu	46	157	7	-	-	-	276
4	Mandau	80	640	18	32	-	-	1.021
5	Rupat	97	178	8	4	-	-	396
6	Rupat Utara	40	45	3	-	-	-	141
7	Siak Kecil	68	144	2	1	-	-	301
8	Pinggir	55	222	3	4	-	-	391
9	Bandar Laksamana	34	80	2	-	-	-	149
10	Talang Muandau	37	76	1	3	-	-	160
11	Batin Solapan	47	320	6	4	-	-	489
	Jumlah	1.191	2.806	234	120	2	2	6.532

Sumber : Badan Kepegawaian, Pendidikan dan Pelatihan Kabupaten Bengkalis

Tabel 3.5.12 Rasio PNS Berpendidikan Tinggi (PT) Tahun 2022 (Persen)

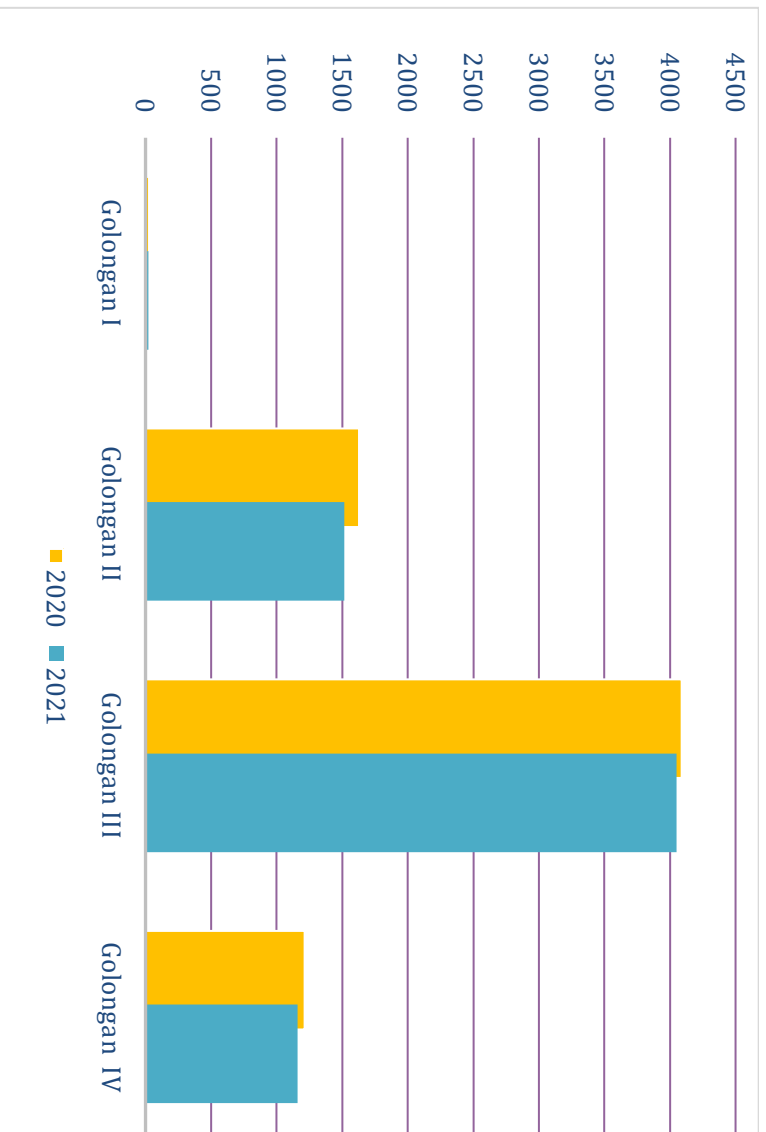
Elemen Data		2022
Rasio PNS Berpendidikan Tinggi (PT)		(2)
		82%

Sumber : Badan Kepegawaian, Pendidikan dan Pelatihan Kabupaten Bengkalis

Tabel 3.5.13 Jumlah Pegawai Negeri Sipil (PNS) Menurut Tingkat Kepangkatan dan Jenis Kelamin di Kabupaten Bengkalis Tahun 2018 s.d. 2022

No. (1)	Tingkat Kepangkatan (2)	2018 (4)	2019 (5)	2020 (6)	2021 (7)	2022 (8)
1	Golongan I	48	44	29	24	20
2	Golongan II	1.884	1.805	1.630	1.516	1.287
3	Golongan III	3.928	4.097	4.090	4.052	4.102
4	Golongan IV	1.368	1.265	1.213	1.160	1.123
	<b>Jumlah</b>	<b>7.228</b>	<b>7.211</b>	<b>6.962</b>	<b>6.752</b>	<b>6.532</b>

Sumber : Badan Kepegawaian Pendidikan dan Pelatihan Kabupaten Bengkalis



Gambar 3.5.3 Jumlah Pegawai Negeri Sipil (PNS) Menurut Tingkat Kepegangkatan di Kabupaten Bengkalis Tahun 2020 dan 2021

Tabel 3.5.14 Jumlah Pegawai Negeri Sipil (PNS) Menurut Tingkat Kepangkatan dan Jenis Kelamin menurut Kecamatan dalam Kabupaten Bengkalis Tahun 2019

No.	Kecamatan	Golongan I			Golongan II			Golongan III			Golongan IV		
		L <sup>(3)</sup>	P <sup>(4)</sup>	J <sup>(5)</sup>	L <sup>(6)</sup>	P <sup>(7)</sup>	J <sup>(8)</sup>	L <sup>(9)</sup>	P <sup>(10)</sup>	J <sup>(11)</sup>	L <sup>(12)</sup>	P <sup>(13)</sup>	J <sup>(14)</sup>
1.	Bengkalis	19	2	21	590	386	976	698	909	1.607	286	273	559
2.	Bantan	1	-	1	39	51	90	112	168	280	48	36	84
3.	Bukit Batu	3	-	3	29	31	60	45	131	176	13	60	73
4.	Mandau	2	-	2	53	132	185	102	598	700	35	230	265
5.	Rupat	4	1	5	40	49	89	98	158	256	27	36	63
6.	Rupat Utara	3	1	4	18	22	40	49	49	98	4	8	12
7.	Siak Kecil	2	-	2	34	48	82	52	134	186	32	31	63
8.	Pinggir	3	-	3	24	72	96	56	221	277	12	26	38
9.	Bandar Laksamana	-	-	-	5	18	23	25	62	87	15	11	26
10.	Talang Muandau	1	-	1	19	36	55	27	69	96	2	7	9
11.	Bathin Solapan	1	1	2	22	87	109	39	295	334	19	54	73
	<b>Jumlah</b>	<b>39</b>	<b>5</b>	<b>44</b>	<b>873</b>	<b>932</b>	<b>1.805</b>	<b>1.303</b>	<b>2.794</b>	<b>4.097</b>	<b>493</b>	<b>772</b>	<b>1.265</b>

Sumber : Badan Kepegawaian Pendidikan dan Pelatihan Kabupaten Bengkalis

Tabel 3.5.15 Jumlah Pegawai Negeri Sipil (PNS) Menurut Tingkat Kepegawatan dan Jenis Kelamin menurut Kecamatan dalam Kabupaten Bengkalis Tahun 2020

No.	Kecamatan	Golongan I			Golongan II			Golongan III			Golongan IV		
		L	P	J	L	P	J	L	P	J	L	P	J
(1)	(2)	(3)	(4)	(5)	(6)	(7)	(8)	(9)	(10)	(11)	(12)	(13)	(14)
1.	Bengkalis	14	1	15	553	352	905	686	902	1.588	269	254	523
2.	Bantan	1	0	1	35	44	79	111	172	283	39	36	75
3.	Bukit Batu	2	0	2	23	22	45	46	127	173	13	58	71
4.	Mandau	0	0	0	48	113	161	103	596	699	31	224	255
5.	Rupat	2	1	3	38	41	79	93	167	260	27	35	62
6.	Rupat Utara	0	0	0	21	20	41	49	45	94	5	8	13
7.	Siak Kecil	2	0	2	30	42	72	53	134	187	25	29	54
8.	Pinggir	3	0	3	25	56	81	53	218	271	12	33	45
9.	Bandar Laksamana	0	0	0	9	14	23	24	69	93	15	12	27
10.	Talang Muandau	1	0	1	16	37	53	29	69	98	3	8	11
11.	Bathin Solapan	1	1	2	21	70	91	38	306	344	19	58	77
	<b>Jumlah</b>	<b>26</b>	<b>3</b>	<b>29</b>	<b>819</b>	<b>811</b>	<b>1.630</b>	<b>1285</b>	<b>2805</b>	<b>4.090</b>	<b>458</b>	<b>755</b>	<b>1.213</b>

Sumber : Badan Kepegawaian Pendidikan dan Pelatihan Kabupaten Bengkalis

Tabel 3.5.16 Jumlah Pegawai Negeri Sipil (PNS) Menurut Kecamatan Berdasarkan Golongan dan Jenis Kelamin di Kabupaten Bengkalis Tahun 2021

No	Kecamatan	Golongan I			Golongan II			Golongan III			Golongan IV		
		L	P	J	L	P	J	L	P	J	L	P	J
(1)	(2)	(3)	(4)	(5)	(6)	(7)	(8)	(9)	(10)	(11)	(12)	(13)	(14)
1	Bengkalis	12	-	12	522	340	862	672	903	1.575	260	238	498
2	Bantan	1	-	1	34	33	67	111	177	288	40	37	77
3	Bukit Batu	2	-	2	19	19	38	44	123	167	10	51	61
4	Mandau	-	-	-	41	97	138	90	575	665	26	211	237
5	Rupat	1	1	2	37	42	79	91	170	261	26	36	62
6	Rupat Utara	-	-	-	19	17	36	47	42	89	6	8	14
7	Siak Kecil	1	-	1	33	34	67	54	133	187	20	31	51
8	Pinggir	3	-	3	26	47	73	53	221	274	9	35	44
9	Bandar Laksamana	-	-	-	9	16	25	28	68	96	14	15	29
10	Talang Muandau	1	-	1	13	32	45	32	79	111	3	8	11
11	Bathin Solapan	1	1	2	22	64	86	37	302	339	15	61	76
	<b>Jumlah</b>	<b>22</b>	<b>2</b>	<b>24</b>	<b>775</b>	<b>741</b>	<b>1.516</b>	<b>1.259</b>	<b>2.793</b>	<b>4.052</b>	<b>429</b>	<b>731</b>	<b>1.160</b>

Sumber : Badan Kepegawaian, Pendidikan dan Pelatihan Kabupaten Bengkalis

Tabel 3.5.17 Jumlah PNS Menurut Tingkat Golongan dan Jenis Kelamin per Kecamatan Tahun 2022

No	Kecamatan	Golongan I		Golongan II		Golongan III		Golongan IV		Jumlah
		Lk	Pr	Lk	Pr	Lk	Pr	Lk	Pr	
(1)	(2)	(3)	(4)	(5)	(6)	(7)	(8)	(9)	(10)	(11)
1	Bengkalis	10	-	456	308	646	883	262	221	2.786
2	Bantan	1	-	33	24	113	179	36	36	422
3	Bukit Batu	1	-	23	19	48	126	10	49	276
4	Mandau	-	-	38	62	97	602	25	197	1.021
5	Rupat	1	1	38	33	89	174	27	33	396
6	Rupat Utara	-	-	20	17	45	43	5	11	141
7	Siak Kecil	1	-	35	24	57	138	17	29	301
8	Pinggir	2	-	21	32	58	226	7	45	391
9	Bandar Laksamana	-	-	10	14	27	69	14	15	149
10	Talang Muandau	1	-	10	23	39	79	1	7	160
11	Bathin Solapan	1	1	14	33	46	318	14	62	489
Jumlah		18	2	698	589	1.265	2.837	418	705	6.532

Sumber : Badan Kepegawaian, Pendidikan dan Pelatihan Kabupaten Bengkalis

Tabel 3.5.18 Jumlah Pegawai Negeri Sipil (PNS) Menurut Jabatan Fungsional dan Kecamatan dalam Kabupaten Bengkalis Tahun 2019

No.	Kecamatan	Pejabat Fungsional (Guru dan Medis)			Pejabat Fungsional Tertentu (Selain Guru dan Medis)			Pejabat Fungsional Umum (Pelaksana)		
		L	P	J	L	P	J	L	P	J
(1)	(2)	(3)	(4)	(5)	(6)	(7)	(8)	(9)	(10)	(11)
1.	Bengkalis	215	703	918	58	42	100	862	594	1.456
2.	Bantan	149	226	375	1	-	1	36	25	61
3.	Bukit Batu	42	194	236	-	-	-	29	14	43
4.	Mandau	96	849	945	1	1	2	50	58	108
5.	Rupat	112	209	321	-	1	1	25	26	51
6.	Rupat Utara	35	57	92	1	-	1	24	20	44
7.	Siak Kecil	79	175	254	-	1	1	32	31	63
8.	Pinggir	59	282	341	-	-	-	15	25	40
9.	Bandar Laksamana	30	75	105	-	-	-	9	13	22
10.	Talang Muandau	25	94	119	-	-	-	16	18	34
11.	Bathin Solapan	58	403	461	-	1	1	15	30	45
	<b>Jumlah</b>	<b>900</b>	<b>3.267</b>	<b>4.167</b>	<b>61</b>	<b>46</b>	<b>107</b>	<b>1.113</b>	<b>854</b>	<b>1.967</b>

Keterangan : L = Laki-laki, P = Perempuan, dan J = Jumlah

Sumber : Badan Kepegawaian, Pendidikan dan Pelatihan Kabupaten Bengkalis

Tabel 3.5.19 Jumlah Pegawai Negeri Sipil (PNS) Menurut Jabatan Fungsional dan Kecamatan dalam Kabupaten Bengkalis Tahun 2020

No.	Kecamatan	Pejabat Fungsional (Guru dan Medis)			Pejabat Fungsional Tertentu (Selain Guru dan Medis)			Pejabat Fungsional Umum (Pelaksana)		
		L	P	J	L	P	J	L	P	J
(1)	(2)	(3)	(4)	(5)	(6)	(7)	(8)	(9)	(10)	(11)
1.	Bengkalis	220	689	909	59	46	105	776	536	1.312
2.	Bantan	152	234	386	-	-	-	22	13	35
3.	Bukit Batu	40	188	228	-	-	-	24	6	30
4.	Mandau	94	839	933	1	-	1	54	44	98
5.	Rupat	114	221	335	-	2	2	21	11	32
6.	Rupat Utara	37	62	99	1	-	1	22	8	30
7.	Siak Kecil	78	182	260	-	-	-	24	17	41
8.	Pinggir	56	285	341	-	-	-	15	10	25
9.	Bandar Laksamana	31	113	147	-	-	-	11	4	15
10.	Talang Muandau	34	113	147	-	-	-	7	1	8
11.	Batin Solapan	58	421	479	-	-	-	12	11	23
	<b>Jumlah</b>	<b>914</b>	<b>3.322</b>	<b>4.236</b>	<b>61</b>	<b>48</b>	<b>109</b>	<b>988</b>	<b>661</b>	<b>1.649</b>

Keterangan : L = Laki-laki, P = Perempuan, dan J = Jumlah

Sumber : Badan Kepegawaian, Pendidikan dan Pelatihan Kabupaten Bengkalis

Tabel 3.5.20 Jumlah Pegawai Negeri Sipil (PNS) Menurut Jabatan Fungsional dan Kecamatan dalam Kabupaten Bengkulu Tahun 2021

No	Kecamatan	Pejabat Fungsional (Guru dan Medis)			Pejabat Fungsional Tertentu (Selain Guru dan Medis)			Pejabat Fungsional Umum (Pelaksana)		
		L	P	J	L	P	J	L	P	J
(1)	(2)	(3)	(4)	(5)	(6)	(7)	(8)	(9)	(10)	(11)
1	Bengkalis	179	609	788	70	58	128	779	549	1.328
2	Bantan	131	207	338	1	4	5	39	32	71
3	Bukit Batu	32	166	198	2	4	6	22	13	35
4	Mandau	76	734	810	1	3	4	48	99	147
5	Rupat	92	198	290	-	7	7	39	33	72
6	Rupat Utara	33	51	84	1	2	3	22	11	33
7	Siak Kecil	65	163	226	2	5	7	31	25	56
8	Pinggir	40	251	291	1	2	3	28	39	67
9	Bandar Laksamana	33	91	124	-	-	-	10	6	16
10	Talang Muandau	22	94	116	-	2	2	17	22	39
11	Bathin Solapan	40	359	399	-	1	1	28	63	91
<b>Jumlah</b>		<b>743</b>	<b>2.932</b>	<b>3.666</b>	<b>78</b>	<b>88</b>	<b>166</b>	<b>1.063</b>	<b>892</b>	<b>1.955</b>

Sumber : Badan Kepegawaian Pendidikan dan Pelatihan Kabupaten Bengkulu

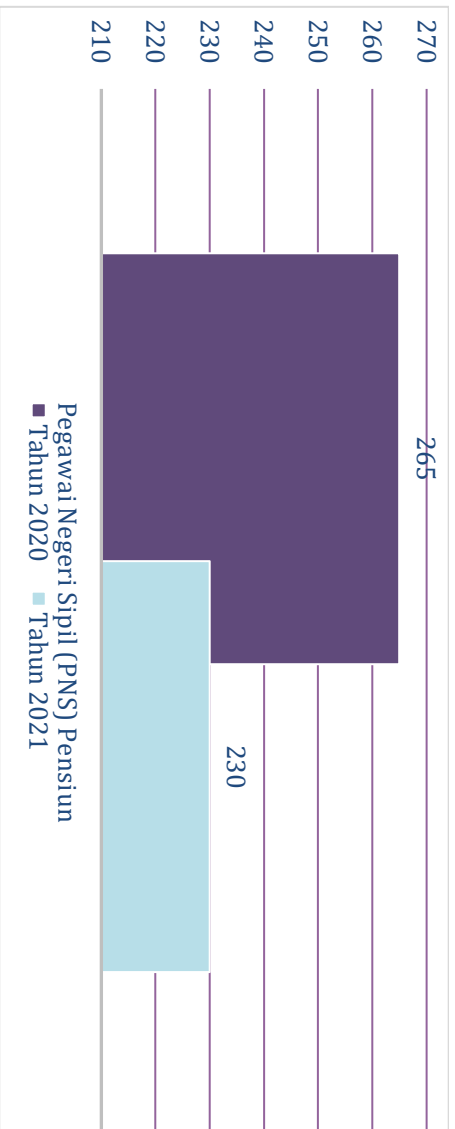
Tabel 3.5.21 Jumlah PNS Menurut Jabatan dan Jenis Kelamin per Kecamatan Tahun 2022

No	Kecamatan	Jabatan Pimpinan Tinggi		Administrator		Pengawas		Pelaksana	
		Lk	Pr	Lk	Pr	Lk	Pr	Lk	Pr
(1)	(2)	(3)	(4)	(5)	(6)	(7)	(8)	(9)	(10)
1	Bengkalis	32	2	130	39	100	74	714	528
2	Bantan	-	-	2	-	15	3	40	27
3	Bukit Batu	-	-	2	-	17	12	30	16
4	Mandau	-	-	4	3	33	43	51	103
5	Rupat	-	-	2	-	19	11	43	25
6	Rupat Utara	-	-	2	-	14	3	20	13
7	Siak Kecil	-	-	2	-	8	5	32	25
8	Pinggir	-	-	1	-	17	11	31	40
9	Bandar Laksamana	-	-	2	-	8	1	10	11
10	Talang Mandau	-	-	2	-	9	-	17	18
11	Bathin Solapan	-	-	1	1	7	3	27	52
Jumlah		32	2	150	43	247	166	1.015	858

Lanjutan Tabel 3.5.21

No	Kecamatan	Jabatan Fungsional										Jumlah									
		Guru		Kesehatan		Lainnya		Lk	Pr	Lk	Pr										
		Lk (11)	Pr (12)	Lk (13)	Pr (14)	Lk (15)	Pr (16)														
(1)	(2)																				
1	Bengkalis	131	346	45	232	222	191														2.786
2	Bantan	110	163	16	46	-	-														422
3	Bukit Batu	28	124	5	42	-	-														276
4	Mandau	51	511	21	199	-	2														1.021
5	Rupat	81	158	9	43	1	4														396
6	Rupat Utara	25	36	7	16	2	3														141
7	Siak Kecil	54	110	12	48	2	3														301
8	Pinggir	31	193	8	59	-	-														391
9	Bandar Laksamana	27	68	4	18	-	-														149
10	Talang Muandau	17	69	3	18	3	4														160
11	Bathin Solapan	39	288	1	70	-	-														489
	Jumlah	594	2.066	131	791	230	207														6.532

Sumber : Badan Kepegawaian, Pendidikan dan Pelatihan Kabupaten Bengkalis



Gambar 3.5.4 Grafik Pegawai Negeri Sipil (PNS) pensiun di Kabupaten Bengkulu Selatan Tahun 2020 dan 2021

Tabel 3.5.22 Pegawai Negeri Sipil (PNS) Pensiun di Kabupaten Bengkulu Selatan

Tahun	PNS Pensiun
(1)	(2)
2019	218
2020	265
2021	230
2022	196

Sumber : Badan Kepegawaian Pendidikan dan Pelatihan Kabupaten Bengkulu Selatan

Tabel 3.5.23 Jumlah Pegawai Negeri Sipil (PNS) Pensiun Menurut Kecamatan dalam Kabupaten Bengkalis Tahun 2019 – 2021

No.	Kecamatan	2019			2020			2021		
		L (3)	P (4)	J (5)	L (6)	P (7)	J (8)	L (9)	P (10)	J (11)
1	Bengkalis	69	49	118	69	75	144	73	48	121
2	Bantan	3	5	8	13	3	16	3	5	8
3	Bukit Batu	5	5	10	5	9	14	5	7	12
4	Mandau	6	34	40	14	35	49	6	34	40
5	Rupat	9	2	11	10	2	12	9	2	11
6	Rupat Utara	1	-	1	1	1	2	1	-	1
7	Siak Kecil	5	3	8	7	3	10	7	3	10
8	Pinggir	3	6	9	4	6	10	3	6	9
9	Bandar Laksamana	2	-	2	1	1	2	3	-	3
10	Talang Muandau	1	-	1	0	1	1	2	-	2
11	Bathin Solapan	8	2	10	1	4	5	8	5	13
	<b>Jumlah</b>	<b>112</b>	<b>106</b>	<b>218</b>	<b>125</b>	<b>140</b>	<b>265</b>	<b>120</b>	<b>110</b>	<b>230</b>

Keterangan : L = Laki-laki, P = Perempuan, dan J = Jumlah

Sumber : Badan Kepegawaian, Pendidikan dan Pelatihan Kabupaten Bengkalis

Tabel 3.5.24 Jumlah PNS Pensiun Per Kecamatan dan Jenis Kelamin di Lingkup Pemerintah Kabupaten Bengkulu Tahun 2022

No (1)	Kecamatan (2)	Laki-Laki (3)	Perempuan (4)	Jumlah (5)
1	Bengkalis	49	53	102
2	Bantan	6	4	10
3	Bukit Batu	3	4	7
4	Mandau	4	31	35
5	Rupat	6	5	11
6	Rupat Utara	3	-	3
7	Siak Kecil	2	4	6
8	Pinggir	3	4	7
9	Bandar Laksamana	1	1	2
10	Talang Muandau	2	-	2
11	Bathin Solpan	3	8	11
Jumlah		24	53	196

Sumber : Badan Kepegawaian, Pendidikan dan Pelatihan Kabupaten Bengkulu

Tabel 3.5.25 Jumlah Peserta Diklat Kepemimpinan Menurut Kecamatan dalam Kabupaten Bengkalis Tahun 2019

No.	Kecamatan	PIM I			PIM II			PIM III			PIM IV		
		L (3)	P (4)	J (5)	L (6)	P (7)	J (8)	L (9)	P (10)	J (11)	L (12)	P (13)	J (14)
1.	Bengkalis	1	-	1	34	3	37	180	47	227	185	126	311
2.	Bantan	-	-	-	-	-	-	3	-	3	4	3	7
3.	Bukit Batu	-	-	-	-	-	-	2	1	3	6	7	13
4.	Mandau	-	-	-	-	-	-	3	1	4	10	17	27
5.	Rupat	-	-	-	-	-	-	2	-	2	13	1	14
6.	Rupat Utara	-	-	-	-	-	-	2	-	2	6	-	6
7.	Siak Kecil	-	-	-	-	-	-	4	1	5	-	3	3
8.	Pinggir	-	-	-	-	-	-	1	-	1	4	5	9
9.	Bandar Laksamana	-	-	-	-	-	-	1	1	2	3	-	3
10.	Talang Muandau	-	-	-	-	-	-	-	-	-	3	-	3
11.	Bathin Solapan	-	-	-	-	-	-	1	-	1	5	1	6
	<b>Jumlah</b>	<b>1</b>	<b>-</b>	<b>1</b>	<b>34</b>	<b>3</b>	<b>37</b>	<b>199</b>	<b>51</b>	<b>250</b>	<b>239</b>	<b>163</b>	<b>402</b>

Keterangan : L = Laki-laki, P = Perempuan, dan J = Jumlah

Sumber : Badan Kepegawaian, Pendidikan dan Pelatihan Kabupaten Bengkalis

Tabel 3.5.26 Jumlah Peserta Diklat Kepemimpinan Menurut Kecamatan dalam Kabupaten Bengkalis Tahun 2020

No.	Kecamatan	PIM I			PIM II			PIM III			PIM IV		
		L <sup>(3)</sup>	P <sup>(4)</sup>	J <sup>(5)</sup>	L <sup>(6)</sup>	P <sup>(7)</sup>	J <sup>(8)</sup>	L <sup>(9)</sup>	P <sup>(10)</sup>	J <sup>(11)</sup>	L <sup>(12)</sup>	P <sup>(13)</sup>	J <sup>(14)</sup>
1.	Bengkalis	1	0	1	28	1	29	159	44	203	171	110	281
2.	Bantan	0	0	0	0	0	0	1	0	1	3	3	6
3.	Bukit Batu	0	0	0	0	0	0	2	1	3	5	7	12
4.	Mandau	0	0	0	0	0	0	6	2	8	10	23	33
5.	Rupat	0	0	0	0	0	0	2	0	2	10	1	11
6.	Rupat Utara	0	0	0	0	0	0	2	0	2	6	0	6
7.	Siak Kecil	0	0	0	0	0	0	1	1	2	0	3	3
8.	Pinggir	0	0	0	0	0	0	1	0	1	4	5	9
9.	Bandar Laksamana	0	0	0	0	0	0	1	0	1	3	0	3
10.	Talang Muandau	0	0	0	0	0	0	0	0	0	3	0	3
11.	Batin Solapan	0	0	0	0	0	0	1	0	1	6	1	7
	<b>Jumlah</b>	<b>1</b>	<b>0</b>	<b>1</b>	<b>28</b>	<b>1</b>	<b>29</b>	<b>176</b>	<b>48</b>	<b>224</b>	<b>221</b>	<b>153</b>	<b>374</b>

Keterangan : L = Laki-laki, P = Perempuan, dan J = Jumlah

Sumber : Badan Kepegawaian, Pendidikan dan Pelatihan Kabupaten Bengkalis

Tabel 3.5.27 Jumlah Peserta Diklat Kepemimpinan Menurut Kecamatan dalam Kabupaten Bengkalis Tahun 2021

No	Kecamatan	PIM I			PIM II			PIM III			PIM IV		
		L (3)	P (4)	J (5)	L (6)	P (7)	J (8)	L (9)	P (10)	J (11)	L (12)	P (13)	J (14)
1	Bengkalis	1	-	1	24	1	25	141	42	183	166	112	278
2	Bantan	-	-	-	-	-	-	1	-	1	3	3	6
3	Bukit Batu	-	-	-	-	-	-	2	-	2	5	6	11
4	Mandau	-	-	-	-	-	-	2	-	2	4	10	14
5	Rupat	-	-	-	-	-	-	1	-	1	11	2	13
6	Rupat Utara	-	-	-	-	-	-	2	-	2	6	-	6
7	Siak Kecil	-	-	-	-	-	-	-	2	2	1	2	3
8	Pinggir	-	-	-	-	-	-	1	-	1	3	5	8
9	Bandar Laksamana	-	-	-	-	-	-	1	-	1	2	-	2
10	Talang Muandau	-	-	-	-	-	-	-	-	-	3	-	3
11	Bathin Solapan	-	-	-	-	-	-	-	-	-	2	2	4
	<b>Jumlah</b>	<b>1</b>	<b>-</b>	<b>1</b>	<b>24</b>	<b>1</b>	<b>25</b>	<b>151</b>	<b>44</b>	<b>195</b>	<b>206</b>	<b>142</b>	<b>348</b>

Sumber : Badan Kepegawaian Pendidikan dan Pelatihan Kabupaten Bengkalis

Jumlah Peserta Pelatihan Kepemimpinan per Kecamatan Tahun 2022

No	Kecamatan	PKN TK.I / PIM.I		PKN TK.II/ PIM.II		PKA / PIM.III		PKP / PIM.IV		Jumlah
		Lk	Pr	Lk	Pr	Lk	Pr	Lk	Pr	
(1)	(2)	(3)	(4)	(5)	(6)	(7)	(8)	(9)	(10)	(11)
1	Bengkalis	1	-	20	1	130	44	157	96	449
2	Bantan	-	-	-	-	1	-	3	3	7
3	Bukit Batu	-	-	-	-	1	-	4	5	10
4	Mandau	-	-	-	-	2	-	5	11	18
5	Rupat	-	-	-	-	2	-	9	2	13
6	Rupat Utara	-	-	-	-	2	-	4	-	6
7	Siak Kecil	-	-	-	-	1	1	1	1	4
8	Pinggir	-	-	-	-	-	1	4	4	9
9	Bandar Laksamana	-	-	-	-	1	-	3	-	4
10	Talang Muandau	-	-	-	-	-	-	3	-	3
11	Bathin Solapan	-	-	-	-	-	1	2	2	5
	Jumlah	1	-	20	1	140	47	195	124	528

Sumber : Badan Kepegawaian, Pendidikan dan Pelatihan Kabupaten Bengkalis

Tabel 3.5.28 Jumlah Penjatuhan Hukuman Disiplin ASN di Lingkup Pemerintah Kabupaten Bengkalis Tahun 2022 (Orang)

Elemen Data	2022
(1)	(2)
Jumlah Penjatuhan Hukuman Disiplin ASN di Lingkup Pemerintah Kabupaten Bengkalis	4

Sumber : Badan Kepegawaian, Pendidikan dan Pelatihan Kabupaten Bengkalis

Tabel 3.5.29 Jumlah Formasi Pengadaan PNS di Lingkup Pemerintah Kabupaten Bengkalis Tahun 2022 (Formasi)

Elemen Data	2022
(1)	(2)
Jumlah Formasi Pengadaan PNS di Lingkup Pemerintah Kabupaten Bengkalis	3

Sumber : Badan Kepegawaian, Pendidikan dan Pelatihan Kabupaten Bengkalis

### 3.6 Pegawai Pemerintah dengan Perjanjian Kerja ( PPPK)

Tabel 3.6.1 Jumlah Pegawai Pemerintah dengan Perjanjian Kerja (PPPK) Menurut Kecamatan dalam dan Jenis Kelamin di Kabupaten Bengkalis Tahun 2021

No	Kecamatan	Jenis Kelamin		Jumlah
		Laki-laki	Perempuan	
(1)	(2)	(3)	(4)	(5)
1	Bengkalis	21	18	39
2	Bantan	2	3	5
3	Bukit Batu	2	3	5
4	Mandau	1	16	17
5	Rupat	8	9	17
6	Rupat Utara	2	-	2
7	Siak Kecil	3	6	9
8	Pinggir	4	16	20
9	Bandar Laksamana	-	-	-
10	Talang Muandau	-	2	2
11	Bathin Solapan	2	15	17
<b>Jumlah</b>		<b>45</b>	<b>88</b>	<b>133</b>

Tabel 3.6.2 Jumlah PPPK Per Kecamatan dan Jenis Kelamin di Lingkup Pemerintah Kabupaten Bengkalis Tahun 2022

No	Kecamatan	PPPK		
		Laki-Laki	Perempuan	Jumlah
(1)	(2)	(3)	(4)	(5)
1	Bengkalis	40	65	105
2	Bantan	6	17	23
3	Bukit Batu	7	13	20
4	Mandau	17	128	145
5	Rupat	24	27	51
6	Rupat Utara	13	16	29
7	Siak Kecil	8	19	27
8	Pinggir	13	62	75
9	Bandar Laksamana	5	10	15
10	Talang Muandau	13	40	53
11	Bathin Solpan	21	114	135
Jumlah Total		114	416	678

*Sumber : Badan Kepegawaian Pendidikan dan Pelatihan Kabupaten Bengkalis*

Tabel 3.6.3 Jumlah Formasi Pengadaan PPPK di Lingkup Pemerintah Kabupaten Bengkalis Tahun 2022 (Formasi)

Elemen Data	2022
(1)	(2)
Jumlah Formasi Pengadaan PPPK di Lingkup Pemerintah Kabupaten Bengkalis	2.212

*Sumber : Badan Kepegawaian, Pendidikan dan Pelatihan Kabupaten Bengkalis*





# BAB IV

## KEPENDUDUKAN, PENGENDALIAN PENDUDUK DAN KELUARGA BERENCANA

*Edisi*  
**2023**

Disusun Oleh Bidang Statistik dan  
Persandian Dinas Komunikasi,  
Informatika dan Statistik  
Kabupaten Bengkalis.



## **BAB IV**

### **KEPENDUDUKAN, PENGENDALIAN PENDUDUK DAN KELUARGA BERENCANA**

#### **4.1 Penduduk**

Penduduk merupakan komponen utama dalam pembangunan nasional suatu bangsa. Penduduk merupakan sumber daya manusia yang melakukan dan melaksanakan pembangunan sekaligus merupakan objek atau sasaran pembangunan itu sendiri. Dengan kata lain, penduduk berfungsi sebagai komponen output dalam pembangunan. Oleh karena itu, pengelolaan penduduk perlu diarahkan kepada pengendalian kuantitas, peningkatan kualitas, dan pengarahannya ke mobilitas sehingga mempunyai ciri-ciri dan karakteristik yang menunjang kegiatan pembangunan. Permasalahan, kependudukan seperti jumlah, komposisi, dan distribusi penduduk menurut umur dan jenis kelamin harus selalu dipantau perkembangannya. Kependudukan adalah segala tampilan data penduduk dalam bentuk resmi dalam berbagai bentuk baik angka, grafik, gambar.

Penduduk Kabupaten Bengkalis Semester II Tahun 2022 berdasarkan data dari Dinas dan Kependudukan dan Pencatatan Sipil Kabupaten Bengkalis sebanyak 646.716 jiwa terdiri dari 330.631 laki-laki (51,12 persen) dan 316.085 perempuan (48,88 persen). Perbandingan jumlah penduduk laki-laki dan perempuan disajikan melalui angka rasio jenis kelamin (sex ratio). Sex rasio penduduk Kabupaten Bengkalis sebesar 105, di mana jumlah penduduk laki-laki lebih tinggi dibandingkan dengan jumlah penduduk perempuan.

Penduduk Kabupaten Bengkalis sangat heterogen dengan mayoritas beragama Islam. Selain suku Melayu yang merupakan suku mayoritas, penduduk Kabupaten Bengkalis berasal dari berbagai suku bangsa, seperti Aceh, Banjar, Batak, Bugis, Jawa, Minang, Sunda dan Tionghoa.

Laju pertumbuhan penduduk per tahun adalah angka yang menunjukkan rata-rata tingkat pertambahan penduduk per tahun dalam jangka waktu tertentu. Angka ini dinyatakan sebagai persentase dari penduduk dasar. Laju pertumbuhan penduduk kabupaten Bengkalis

Kepadatan penduduk adalah ukuran persebaran penduduk yang menunjukkan jumlah penduduk untuk setiap kilometer persegi luas wilayah.

Tabel 4.1.1 Jumlah Penduduk Menurut Kecamatan, Jenis Kelamin, dan Sex Rasio di Kabupaten Bengkulu Tahun 2019

No.	Kecamatan	Laki-Laki		Perempuan		Jumlah	%	Sex Rasio
		N (Jiwa) <sup>(3)</sup>	% <sup>(4)</sup>	N (Jiwa) <sup>(5)</sup>	% <sup>(6)</sup>			
1.	Bengkalis <sup>(2)</sup>	41.694	7,53	40.417	7,3	82.111	14,82	103
2.	Bantan	21.331	3,85	20.141	3,64	41.472	7,49	106
3.	Bukit Batu	10.666	1,93	10.279	1,86	20.945	3,78	104
4.	Mandau	77.297	13,95	73.509	13,27	150.806	27,22	105
5.	Rupat	17.005	3,07	16.111	2,91	33.116	5,98	106
6.	Rupat Utara	7.070	1,28	6.713	1,21	13.783	2,49	105
7.	Siak Kecil	12.358	2,23	11.761	2,12	24.119	4,35	105
8.	Pinggir	31.443	5,68	29.493	5,32	60.936	11	107
9.	Bandar Laksamana	7.738	1,4	7.219	1,3	14.957	2,7	107
10.	Talang Muandau	11.884	2,15	10.856	1,96	22.740	4,11	109
11.	Bahin Solapan	45.776	8,26	43.177	7,79	88.953	16,06	106
	<b>Kabupaten Bengkulu</b>	<b>284.262</b>	<b>51,32</b>	<b>269.676</b>	<b>48,68</b>	<b>553.938</b>	<b>100</b>	<b>105</b>

Sumber : Dinas Kependudukan dan Pencatatan Sipil Kabupaten Bengkulu

Tabel 4.1.2 Jumlah Penduduk Menurut Kecamatan, Jenis Kelamin, dan Sex Rasio di Kabupaten Bengkulu Tahun 2020

No.	Kecamatan	Laki-Laki		Perempuan		Jumlah	%	Sex Rasio
		N (Jiwa) <sup>(3)</sup>	% <sup>(4)</sup>	N (Jiwa) <sup>(5)</sup>	% <sup>(6)</sup>			
1.	Bengkalis <sup>(2)</sup>	43.791	7,38	42.323	7,13	86.114	14,51	103,47

No.	Kecamatan	Laki-Laki		Perempuan		Jumlah	%	Sex Ratio
		N (Jiwa) <sup>(3)</sup>	% <sup>(4)</sup>	N (Jiwa) <sup>(5)</sup>	% <sup>(6)</sup>			
2.	Bantan	22.112	3,73	20.961	3,53	43.073	7,26	105,49
3.	Bukit Batu	10.992	1,85	10.539	1,78	21.531	3,63	104,3
4.	Mandau	80.710	13,6	77.149	13	157.859	26,6	104,62
5.	Rupat	18.265	3,08	17.432	2,94	35.697	6,02	104,78
6.	Rupat Utara	7.657	1,29	7.307	1,23	14.964	2,52	104,79
7.	Siak Kecil	12.976	2,19	12.370	2,08	25.346	4,27	104,9
8.	Pinggir	34.683	5,84	32.966	5,56	67.649	11,4	105,21
9.	Bandar Laksamana	8.399	1,42	7.873	1,33	16.272	2,74	106,68
10.	Talang Muandau	14.304	2,41	13.168	2,22	27.472	4,63	108,63
11.	Bathin Solapan	50.097	8,44	47.323	7,97	97.420	16,42	105,86
	<b>Jumlah</b>	<b>303.986</b>	<b>51,23</b>	<b>289.411</b>	<b>48,77</b>	<b>593.397</b>	<b>100</b>	<b>105,04</b>

Sumber : Dinas Kependudukan dan Pencatatan Sipil Kabupaten Bengkalis

Tabel 4.1.3 Jumlah Penduduk Menurut Kelompok Umur, Jenis Kelamin, dan Rasio di Kabupaten Bengkalis Tahun 2021

No.	Kecamatan	Laki-Laki		Perempuan		Jumlah	%	Sex Ratio
		N (Jiwa) <sup>(3)</sup>	% <sup>(4)</sup>	N (Jiwa) <sup>(5)</sup>	% <sup>(6)</sup>			
1	Bengkalis	45.320	7,26	43.826	7,02	89.146	14,28	103
2	Bantan	22.757	3,65	21.652	3,47	44.409	7,11	105
3	Bukit Batu	11.260	1,80	10.855	1,74	22.115	3,54	104
4	Mandau	82.621	13,24	79.595	12,75	162.216	25,99	104

No.	Kecamatan	Laki-Laki		Perempuan		Jumlah	%	Sex Ratio
		N (Jiwa) <sup>(3)</sup>	% <sup>(4)</sup>	N (Jiwa) <sup>(5)</sup>	% <sup>(6)</sup>			
(1)	(2)	(3)	(4)	(5)	(6)	(7)	(8)	(9)
5	Rupat	19.529	3,13	18.673	2,99	38.202	6,12	105
6	Rupat Utara	8.178	1,31	7.818	1,25	15.996	2,56	105
7	Slak Kecil	13.525	2,17	12.981	2,08	26.506	4,25	104
8	Pinggir	37.091	5,94	35.293	5,65	72.384	11,60	105
9	Bandar Laksamana	9.004	1,44	8.480	1,36	17.484	2,80	106
10	Talang Muandau	15.684	2,51	14.579	2,34	30.263	4,85	108
11	Batin Solapan	54.314	8,70	51.196	8,20	105.510	16,90	106
	<b>Kabupaten Bengkulu</b>	<b>319.283</b>	<b>51,15</b>	<b>304.948</b>	<b>48,85</b>	<b>624.231</b>	<b>100</b>	<b>105</b>

Sumber : Dinas Kependudukan dan Pencatatan Sipil Kabupaten Bengkulu

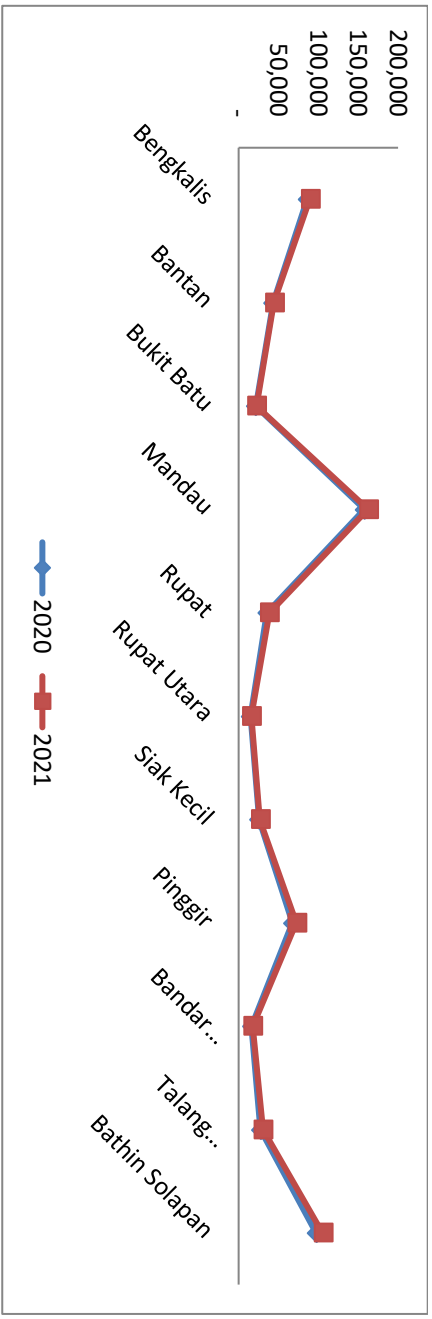
Tabel 4.1.4 Jumlah Penduduk Per Kecamatan Berdasarkan Jenis Kelamin dan Sex Rasio di Kabupaten Bengkulu Tahun 2022

No	Kecamatan	Jumlah Penduduk		Total	Sex Ratio
		Laki-Laki	Perempuan		
(1)	(2)	(3)	(4)	(5)	(6)
1	Kab. Bengkulu	330.631	316.085	646.716	105
2	Bengkalis	46321,00	44.727	91.048	104
3	Bantan	23.283	22.181	45.464	105
4	Bukit Batu	11.526	11.093	22.619	104
4	Mandau	84.206	81.225	165.431	104

No	Kecamatan	Jumlah Penduduk		Total	Sex Ratio
		Laki-Laki	Perempuan		
(1)	(2)	(3)	(4)	(5)	(6)
5	Rupat	20.421	19.448	39.869	105
6	Rupat Utara	8.515	8.144	16.659	105
7	Siak Kecil	14.011	13.484	27.495	104
8	Pinggir	38.850	37.183	76.033	104
9	Bandar Laksamana	9.527	8.934	18.461	107
10	Talang Muandau	16.587	15.527	32.114	107
11	Bathin Solapan	57.384	54.139	111.523	106

Keterangan : Data Konsolidasi Bersih Ditjen Dukcapil Kementerian Dalam Negeri (Kemendagri) Semester II Tahun 2022

Sumber : Dinas Kependudukan dan Pencatatan Sipil Kabupaten Bengkalis



Gambar 4.1.1 Jumlah Penduduk Menurut Kecamatan di Kabupaten Bengkulu Tahun 2020 dan Tahun 2021

Tabel 4.1.5 Jumlah Penduduk Menurut Kelompok Umur, Jenis Kelamin, dan Rasio di Kabupaten Bengkalis Tahun 2019

No	Kelompok Umur (Tahun)	Penduduk			
		Laki-Laki	Perempuan	Jumlah	Rasio
(1)	(2)	(3)	(4)	(5)	(6)
1.	0 – 4	23.496	21.764	45.260	108
2.	5 – 9	29.066	27.286	56.352	107
3.	10 – 14	26.884	25.532	52.416	105
4.	15 – 19	19.646	19.057	38.703	103
5.	20 – 24	25.031	23.321	48.352	107
6.	25 – 29	23.357	22.306	45.663	105
7.	30 – 34	22.564	22.807	45.371	99
8.	35 – 39	23.926	24.311	48.237	98
9.	40 – 44	22.806	21.284	44.090	107
10.	45 – 49	20.125	18.435	38.560	109
11.	50 – 54	15.963	14.301	30.264	112
12.	55 – 59	11.845	10.872	22.717	109
13.	60 – 64	8.220	7.819	16.039	105
14.	65 – 69	5.462	5.061	10.523	108
15.	70 – 74	2.809	2.754	5.563	102
16.	≥75	3.062	2.766	5.828	111
<b>Jumlah</b>		<b>284.262</b>	<b>269.676</b>	<b>553.938</b>	<b>105</b>

Sumber : Dinas Kependudukan dan Pencatatan Sipil Kabupaten Bengkalis

Tabel 4.1.6 Jumlah Penduduk Menurut Kelompok Umur, Jenis Kelamin, dan Rasio di Kabupaten Bengkalis Tahun 2020

No	Kelompok Umur (Tahun)	Penduduk			
		Laki-Laki	Perempuan	Jumlah	Rasio
(1)	(2)	(3)	(4)	(5)	(6)
1.	0 – 4	24.300	22.464	46.764	108
2.	5 – 9	31.302	29.414	60.716	106
3.	10 - 14	30.173	28.666	58.839	105
4.	15 - 19	25.945	24.774	50.719	105
5.	20 - 24	26.703	25.069	51.772	107
6.	25 - 29	24.556	23.249	47.805	106
7.	30 - 34	23.160	23.442	46.582	99
8.	35 - 39	23.961	24.279	48.240	99
9.	40 - 44	23.887	22.718	46.605	105
10.	45 - 49	20.529	19.189	39.718	107

No	Kelompok Umur (Tahun)	Penduduk			
		Laki-Laki	Perempuan	Jumlah	Rasio
(1)	(2)	(3)	(4)	(5)	(6)
11.	50 - 54	16.965	15.036	32.001	113
12.	55 - 59	12.321	11.475	23.796	107
13.	60 - 64	9.060	8.453	17.513	107
14.	65 - 69	5.366	5.241	10.607	102
15.	70 - 74	2.826	2.932	5.758	96
16.	≥75	2.932	3.030	5.962	97
<b>Jumlah</b>		<b>303.986</b>	<b>289.411</b>	<b>593.397</b>	<b>105</b>

Sumber : Dinas Kependudukan dan Pencatatan Sipil Kabupaten Bengkulu

Tabel 4.1.7 Jumlah Penduduk Menurut Kelompok Umur, Jenis Kelamin, dan Rasio di Kabupaten Bengkulu Tahun 2021

No	Kelompok Umur (Tahun)	Penduduk			
		Laki-Laki	Perempuan	Jumlah	Rasio
(1)	(2)	(3)	(4)	(5)	(6)
1	0 - 4	26.144	24.256	50.400	108
2	5 - 9	32.724	30.437	63.161	108
3	10 - 14	32.714	30.963	63.677	106
4	15 - 19	27.654	26.696	54.350	104
5	20 - 24	27.895	26.371	54.266	106
6	25 - 29	25.970	24.566	50.536	106
7	30 - 34	23.409	23.463	46.872	100
8	35 - 39	24.876	25.306	50.182	98
9	40 - 44	24.257	23.272	47.529	104
10	45 - 49	21.763	20.472	42.235	106
11	50 - 54	17.728	15.738	33.466	113
12	55 - 59	13.100	12.356	25.456	106
13	60 - 64	9.281	8.639	17.920	107
14	65 - 69	5.728	5.874	11.602	98
15	70 - 74	3.060	3.205	6.265	95
16	≥75	2.980	3.334	6.314	89
<b>Jumlah</b>		<b>319.283</b>	<b>304.948</b>	<b>624.231</b>	<b>105</b>

Sumber : Dinas Kependudukan dan Pencatatan Sipil Kabupaten Bengkulu

Tabel 4.1.8 Penduduk Menurut Kelompok Usia dan Kecamatan di Kabupaten Bengkalis Tahun 2019

No.	Kecamatan	0-4			5-20		
		LK (3)	PR (4)	JML (5)	LK (6)	PR (7)	JML (8)
1.	Bengkalis	3.602	3.351	6.953	11.148	10.587	21.735
2.	Bantan	1.758	1.671	3.429	5.222	4.833	10.055
3.	Bukit Batu	919	775	1.694	3.082	2.890	5.972
4.	Mandau	5.959	5.545	11.504	22.582	21.268	43.850
5.	Rupat	1.386	1.320	2.706	4.451	4.421	8.872
6.	Rupat Utara	494	528	1.022	2.014	1.957	3.971
7.	Siak Kecil	1.115	988	2.103	3.296	3.214	6.510
8.	Pinggir	2.737	2.434	5.171	9.069	8.813	17.882
9.	Bandar Laksamana	699	692	1.391	2.348	2.202	4.550
10.	Talang Muandau	1.055	959	2.014	3.482	3.363	6.845
11.	Bathin Solapan	3.772	3.501	7.273	13.888	13.120	27.008
	<b>Jumlah</b>	<b>23.496</b>	<b>21.764</b>	<b>45.260</b>	<b>80.582</b>	<b>76.668</b>	<b>157.250</b>

Lanjutan Tabel 4.1.8

No.	Kecamatan	21-60			Diatas 60 Tahun		
		LK (9)	PR (10)	JML (11)	LK (12)	PR (13)	JML (14)
1.	Bengkalis	23.764	22.954	46.718	3.180	3.525	6.705
2.	Bantan	12.439	11.745	24.184	1.912	1.892	3.804
3.	Bukit Batu	5.785	5.748	11.533	880	866	1.746
4.	Mandau	44.318	42.617	86.935	4.438	4.079	8.517

No.	Kecamatan	21-60			Diatas 60 Tahun		
		LK	PR	JML	LK	PR	JML
(1)	(2)	(9)	(10)	(11)	(12)	(13)	(14)
5.	Rupat	9.925	9.116	19.041	1.243	1.254	2.497
6.	Rupat Utara	4.050	3.731	7.781	512	497	1.009
7.	Siak Kecil	6.940	6.529	13.469	1.007	1.030	2.037
8.	Pinggir	18.078	16.956	35.034	1.559	1.290	2.849
9.	Bandar Laksamana	4.272	3.929	8.201	419	396	815
10.	Talang Muandau	6.772	6.151	12.923	575	383	958
11.	Bathin Solapan	26.169	25.027	51.196	1.947	1.529	3.476
	<b>Jumlah</b>	<b>162.512</b>	<b>154.503</b>	<b>317.015</b>	<b>17.672</b>	<b>16.741</b>	<b>34.413</b>

Sumber : Dinas Kependudukan dan Pencatatan Sipil Kabupaten Bengkalis

Tabel 4.1.9 Penduduk Menurut Kelompok Usia dan Kecamatan di Kabupaten Bengkalis Tahun 2020

No.	Kecamatan	0-4			05-20		
		LK	PR	JML	LK	PR	JML
(1)	(2)	(3)	(4)	(5)	(6)	(7)	(8)
1.	Bengkalis	3.689	3.404	7.093	12.767	11.965	24.732
2.	Bantan	1.800	1.707	3.507	5.871	5.464	11.335
3.	Bukit Batu	894	763	1.657	3.350	3.111	6.461
4.	Mandau	5.939	5.608	11.547	24.737	23.206	47.943
5.	Rupat	1.480	1.413	2.893	5.427	5.389	10.816
6.	Rupat Utara	611	598	1.209	2.407	2.413	4.820
7.	Siak Kecil	1.110	1.005	2.115	3.801	3.649	7.450
8.	Pinggir	2.913	2.622	5.535	10.896	10.605	21.501

No.	Kecamatan	0-4			05-20		
		LK (3)	PR (4)	JML (5)	LK (6)	PR (7)	JML (8)
9.	Bandar Laksamana	738	705	1.443	2.742	2.614	5.356
10.	Talang Muandau	1.226	1.110	2.336	4.791	4.573	9.364
11.	Bathin Solapan	3.900	3.529	7.429	16.330	15.300	31.630
	<b>Jumlah</b>	<b>24.300</b>	<b>22.464</b>	<b>46.764</b>	<b>93.119</b>	<b>88.289</b>	<b>181.408</b>

Lanjutan Tabel 4.1.9

No.	Kecamatan	21-60			Diatas 60 Tahun		
		LK (9)	PR (10)	JML (11)	LK (12)	PR (13)	JML (14)
1.	Bengkalis	24.303	23.454	47.757	3.032	3.500	6.532
2.	Bantan	12.588	11.936	24.524	1.853	1.854	3.707
3.	Bukit Batu	5.920	5.835	11.755	828	830	1.658
4.	Mandau	45.370	43.876	89.246	4.664	4.459	9.123
5.	Rupat	10.255	9.428	19.683	1.103	1.202	2.305
6.	Rupat Utara	4.197	3.824	8.021	442	472	914
7.	Siak Kecil	7.124	6.731	13.855	941	985	1.926
8.	Pinggir	19.242	18.280	37.522	1.632	1.459	3.091
9.	Bandar Laksamana	4.508	4.145	8.653	411	409	820
10.	Talang Muandau	7.653	7.031	14.684	634	454	1.088
11.	Bathin Solapan	27.696	26.743	54.439	2.171	1.751	3.922
	<b>Jumlah</b>	<b>168.856</b>	<b>161.283</b>	<b>330.139</b>	<b>17.711</b>	<b>17.375</b>	<b>35.086</b>

Sumber : Dinas Kependudukan dan Pencatatan Sipil Kabupaten Bengkalis

Tabel 4.1.10 Penduduk Menurut Kelompok Usia dan Kecamatan di Kabupaten Bengkalis Tahun 2021

No	Kecamatan	0-4			5-20		
		LK	PR	JML	LK	PR	JML
(1)	(2)	(3)	(4)	(5)	(6)	(7)	(8)
1	Bengkalis	3.787	3.551	7.338	13.328	12.436	25.764
2	Bantan	1.839	1.716	3.555	6.178	5.747	11.925
3	Bukit Batu	875	800	1.675	3.415	3.191	6.606
4	Mandau	6.252	5.917	12.169	25.492	24.001	49.493
5	Rupat	1.632	1.553	3.185	5.853	5.812	11.665
6	Rupat Utara	681	671	1.352	2.590	2.616	5.206
7	Siak Kecil	1.164	1.069	2.233	4.017	3.880	7.897
8	Pinggir	3.090	2.816	5.906	11.867	11.410	23.277
9	Bandar Laksamana	797	740	1.537	2.950	2.837	5.787
10	Talang Muandau	1.350	1.271	2.621	5.274	5.024	10.298
11	Batin Solapan	4.677	4.152	8.829	17.926	16.641	34.567
	<b>Jumlah</b>	<b>26.144</b>	<b>24.256</b>	<b>50.400</b>	<b>98.890</b>	<b>93.595</b>	<b>192.485</b>

Lanjutan Tabel 4.1.10

No	Kecamatan	21-60			Diatas 60 Tahun		
		LK	PR	JML	LK	PR	JML
(1)	(2)	(9)	(10)	(11)	(12)	(13)	(14)
1	Bengkalis	24.853	23.991	48.844	3.352	3.848	7.200
2	Bantan	12.757	12.131	24.888	1.983	2.058	4.041
3	Bukit Batu	6.064	5.945	12.009	906	919	1.825
4	Mandau	46.034	44.858	90.892	4.843	4.819	9.662

No	Kecamatan	21-60				Diatas 60 Tahun			
		LK (9)	PR (10)	JML (11)	LK (12)	PR (13)	JML (14)		
5	Rupat	10.808	9.935	20.743	1.236	1.373	2.609		
6	Rupat Utara	4.419	4.023	8.442	488	508	996		
7	Siak Kecil	7.297	6.917	14.214	1.047	1.115	2.162		
8	Pinggir	20.292	19.369	39.661	1.842	1.698	3.540		
9	Bandar Laksamana	4.777	4.420	9.197	480	483	963		
10	Talang Muandau	8.310	7.712	16.022	750	572	1.322		
11	Bathin Solapan	29.270	28.303	57.573	2.441	2.100	4.541		
	<b>Jumlah</b>	<b>174.881</b>	<b>167.604</b>	<b>342.485</b>	<b>19.368</b>	<b>19.493</b>	<b>38.861</b>		

Sumber : Dinas Kependudukan dan Pencatatan Sipil Kabupaten Bengkalis

Tabel 4.1.11 Jumlah Penduduk Berdasarkan Kelompok Umur, Jenis Kelamin, dan Sex Ratio di Kabupaten Bengkulu Tahun 2022

NO	WILAYAH	0-4 TAHUN		SEX RATIO	5-9 TAHUN		SEX RATIO	10-14 TAHUN		SEX RATIO
		L	P		L	P		L	P	
(1)	(2)	(3)	(4)	(5)	(6)	(7)	(8)	(9)	(10)	(11)
1	Bengkalis	3.048	2.843	107	4.212	3.988	106	4.634	4.177	111
2	Bantan	1.505	1.406	107	2.125	1.957	109	2.171	1.969	110
3	Bukit Batu	697	622	112	1.089	945	115	1.155	1.105	105
4	Mandau	4.835	4.644	104	7.951	7.456	107	8.556	8.005	107
5	Rupat	1.368	1.237	111	2.007	1.877	107	2.109	2.109	100
6	Rupat Utara	544	540	101	824	861	96	976	874	112
7	Siak Kecil	987	903	109	1.390	1.302	107	1.407	1.350	104
8	Pinggir	2.514	2.320	108	3.984	3.771	106	4.107	4.092	100
9	Bandar Laksamana	648	605	107	999	907	110	1.032	972	106
10	Talang Muandau	1.065	988	108	1.862	1.771	105	1.939	1.843	105
11	Bathin Solapan	3.758	3.392	111	5.974	5.508	108	6.357	5.814	109
	Kab. Bengkulu	20.969	19.500	108	32.417	30.343	107	34.443	32.310	107

Lanjutan

NO	WILAYAH	15-19 TAHUN		SEX RATIO (14)	20-24 TAHUN		SEX RATIO (17)	25-29 TAHUN		SEX RATIO (20)
		L (12)	P (13)		L (15)	P (16)		L (18)	P (19)	
(1)	(2)									
1	Bengkalis	3.900	3.756	104	4.094	3.774	108	3.733	3.451	108
2	Bantan	1.728	1.577	110	1.868	1.868	100	1.758	1.611	109
3	Bukit Batu	990	971	102	1.068	917	116	879	817	108
4	Mandau	7.543	7.229	104	7.990	7.402	108	7.175	6.665	108
5	Rupat	1.703	1.722	99	1.798	1.739	103	1.694	1.562	108
6	Rupat Utara	730	778	94	771	770	100	648	618	105
7	Siak Kecil	1.156	1.126	103	1.102	1.117	99	1.071	1.083	99
8	Pinggir	3.424	3.365	102	3.874	3.669	106	3.313	3.085	107
9	Bandar Laksamana	921	849	108	862	830	104	741	692	107
10	Talang Muandau	1.506	1.471	102	1.453	1.454	100	1.265	1.208	105
11	Bathin Solapan	5.377	5.070	106	5.653	5.138	110	4.746	4.488	106
	Kab. Bengkalis	28.978	27.914	104	30.533	28.678	106	27.023	25.280	107

Lanjutan

NO	WILAYAH	30-34 TAHUN		SEX RATIO	35-39 TAHUN		SEX RATIO	40-44 TAHUN		SEX RATIO
		L	P		L	P		L	P	
(1)	(2)	(21)	(22)	(23)	(24)	(25)	(26)	(29)	(30)	(31)
1	Bengkalis	3.476	3.470	100	3.557	3.627	98	3.633	3.509	104
2	Bantan	1.646	1.646	100	1.807	1.772	102	1.937	1.798	108
3	Bukit Batu	742	794	93	836	849	98	855	883	97
4	Mandau	6.272	6.193	101	5.995	6.256	96	6.483	6.662	97
5	Rupat	1.613	1.503	107	1.609	1.560	103	1.532	1.428	107
6	Rupat Utara	647	627	103	719	669	107	721	642	112
7	Siak Kecil	1.083	1.013	107	1.064	1.093	97	1.106	1.072	103
8	Pinggir	2.911	2.829	103	2.860	2.811	102	2.929	2.998	98
9	Bandar Laksamana	679	614	111	654	668	98	753	718	105
10	Talang Muandau	1.298	1.197	108	1.299	1.277	102	1.332	1.292	103
11	Bathin Solapan	4.192	4.225	99	4.067	4.250	96	4.249	4.317	98
	Kab. Bengkalis	24.559	24.111	102	24.467	24.832	99	25.530	25.319	101

Lanjutan

NO	WILAYAH	45-49 TAHUN		SEX RATIO	50-54 TAHUN		SEX RATIO	55-59 TAHUN		SEX RATIO
		L	P		L	P		L	P	
(1)	(2)	(32)	(33)	(34)	(35)	(36)	(37)	(38)	(39)	(40)
1	Bengkalis	3.042	2.929	104	2.750	2.396	115	2.040	2.009	102
2	Bantan	1.713	1.571	109	1.528	1.406	109	1.091	1.077	101
3	Bukit Batu	810	783	103	726	679	107	525	528	99
4	Mandau	5.975	5.776	103	5.134	4.946	104	4.026	3.743	108
5	Rupat	1.430	1.277	112	1.156	997	116	833	738	113
6	Rupat Utara	535	480	111	462	365	127	314	268	117
7	Siak Kecil	1.006	777	129	816	763	107	565	542	104
8	Pinggir	2.526	2.433	104	2.286	2.023	113	1.701	1.504	113
9	Bandar Laksamana	652	608	107	611	483	127	354	343	103
10	Talang Muandau	1.139	963	118	860	723	119	604	530	114
11	Bathin Solapan	3.839	3.757	102	3.395	3.129	109	2.495	2.166	115
	Kab. Bengkalis	22.667	21.354	106	19.724	17.910	110	14.548	13.448	108

Lanjutan

NO	WILAYAH	60-64 TAHUN		SEX RATIO (43)	65-69 TAHUN		SEX RATIO (46)
		L (41)	P (42)		L (44)	P (45)	
(1)	(2)	(41)	(42)	(43)	(44)	(45)	(46)
1	Bengkalis	1.689	1.721	98	1.186	1.257	94
2	Bantan	885	867	102	656	634	103
3	Bukit Batu	450	458	98	309	337	92
4	Mandau	2.820	2.560	110	1.722	1.798	96
5	Rupat	632	600	105	399	480	83
6	Rupat Utara	250	234	107	165	187	88
7	Siak Kecil	453	439	103	352	359	98
8	Pinggir	1.080	971	111	696	655	106
9	Bandar Laksamana	257	260	99	175	168	104
10	Talang Muandau	409	391	105	290	242	120
11	Bathin Solapan	1.581	1.316	120	920	821	112
	Kab. Bengkalis	10.506	9.817	107	6.870	6.938	99

Lanjutan

NO	WILAYAH	70-74 TAHUN		SEX RATIO	75 + TAHUN		SEX RATIO
		L	P		L	P	
(1)	(2)	(47)	(48)	(49)	(50)	(51)	(52)
1	Bengkalis	687	791	87	640	1.029	62
2	Bantan	383	431	89	482	591	82
3	Bukit Batu	219	198	111	176	207	85
4	Mandau	980	1.081	91	749	809	93
5	Rupat	259	308	84	279	311	90
6	Rupat Utara	92	101	91	117	130	90
7	Siak Kecil	215	246	87	238	299	80
8	Pinggir	362	350	103	283	307	92
9	Bandar Laksamana	98	99	99	91	118	77
10	Talang Muandau	154	102	151	112	75	149
11	Bathin Solapan	453	417	109	328	331	99
	Kab. Bengkalis	3.902	4.124	95	3.495	4.207	83

Keterangan : Data Konsolidasi Bersih Ditjen Dukcapil Kementerian Dalam Negeri (Kemendagri) Semester II Tahun 2022

Sumber : Dinas Kependudukan dan Pencatatan Sipil Kabupaten Bengkalis

Tabel 4.1.12 Jumlah Kepadatan Penduduk Perkecamatan di Kabupaten Bengkalis (Orang/km<sup>2</sup>) Tahun 2019 s.d. 2021

No.	Kecamatan	2019	2020	2021
(1)	(2)	(3)	(3)	(4)
1.	Bengkalis	177	186	192
2.	Bantan	94	97	100
3.	Bukit Batu	35	36	37
4.	Mandau	289	302	311
5.	Rupat	29	31	33
6.	Rupat Utara	36	40	42
7.	Siak Kecil	26	27	28
8.	Pinggir	79	87	93
9.	Bandar Laksamana	11	12	13
10.	Talang Muandau	16	20	22
11.	Bathin Solapan	130	142	154
<b>Kabupaten Bengkalis</b>		<b>69</b>	<b>69</b>	<b>72</b>

Sumber : Dinas Kependudukan dan Pencatatan Sipil Kabupaten Bengkalis

Tabel 4.1.13 Jumlah Kepadatan Penduduk Per Kecamatan di Kabupaten Bengkalis Tahun 2022

No	Wilayah	Penduduk	Luas Wilayah	Kepadatan Penduduk/Km <sup>2</sup>
(1)	(2)	(3)	(4)	(5)
1	Bengkalis	91.048	464	196
2	Bantan	45.464	443	103
3	Bukit Batu	22.619	604	37
4	Mandau	165.431	522	317
5	Rupat	39.869	1.145	35
6	Rupat Utara	16.659	379	44
7	Siak Kecil	27.495	943	29
8	Pinggir	76.033	775	98
9	Bandar Laksamana	18.461	1.304	14
10	Talang Muandau	32.114	670	48
11	Bathin Solapan	111.523	1.379	81
	Kab. Bengkalis	646.716	8.628	75

Sumber : Dinas Kependudukan dan Pencatatan Sipil Kabupaten Bengkalis

Tabel 4.1.14 Laju Pertumbuhan Penduduk Perkecamatan Kabupaten Bengkalis Tahun 2019 dan 2020

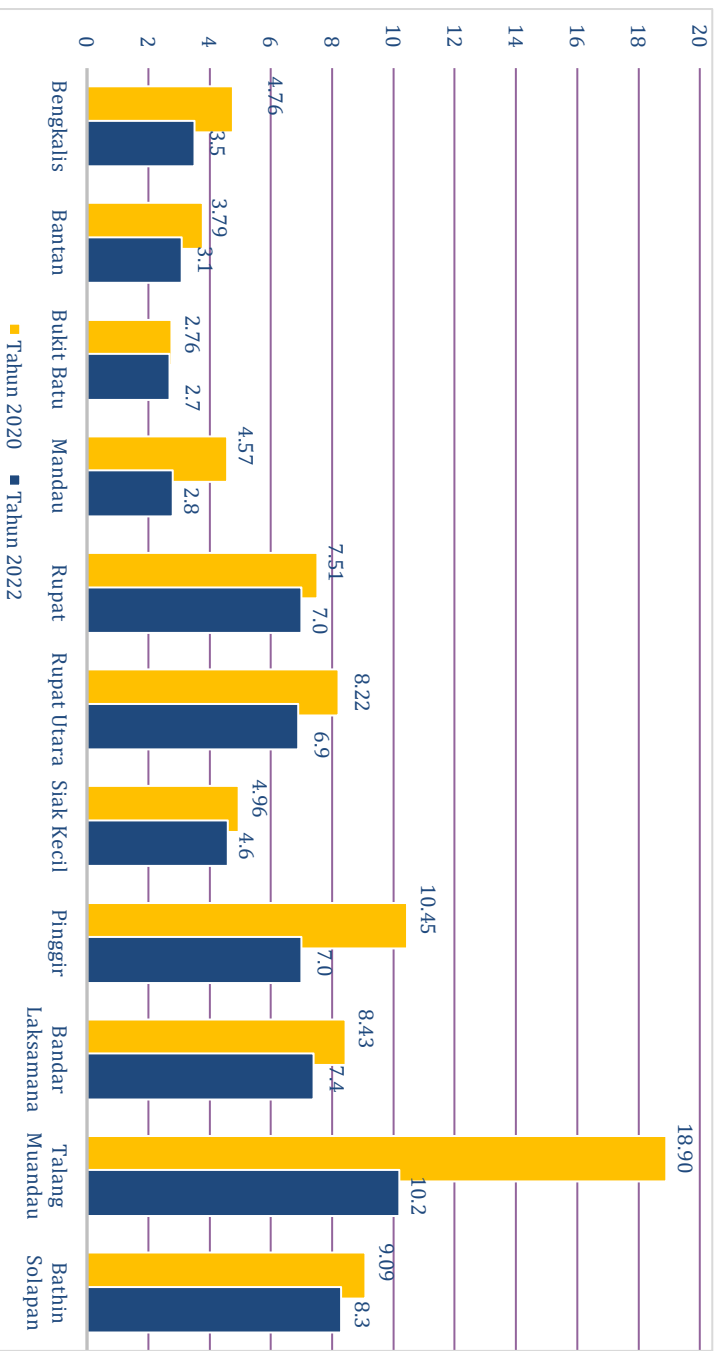
No.	Kecamatan	2019	2020	2021
(1)	(2)	(3)	(4)	(5)
1.	Bengkalis	-0,23	4.76	3,5
2.	Bantan	-2,09	3.79	3,1
3.	Bukit Batu	3,19	2.76	2,7
4.	Mandau	0,86	4.57	2,8
5.	Rupat	3,60	7.51	7,0
6.	Rupat Utara	10,24	8.22	6,9
7.	Siak Kecil	0,51	4.96	4,6
8.	Pinggir	3,32	10.45	7,0
9.	Bandar Laksamana	5,66	8.43	7,4
10.	Talang Muandau	2,61	18.9	10,2
11.	Bathin Solapan	5,04	9.09	8,3
<b>Kabupaten Bengkalis</b>		<b>6.88</b>	<b>6.88</b>	<b>5,2</b>

Sumber : Dinas Kependudukan dan Pencatatan Sipil Kabupaten Bengkalis

Tabel 4.1.15 Laju Pertumbuhan Penduduk Per Kecamatan di Kabupaten Bengkalis Tahun 2022

No	Wilayah	Penduduk 2021	Penduduk 2022	Pertumbuhan Penduduk
(1)	(2)	(3)	(4)	(5)
1	Bengkalis	89.146	91.048	2,13
2	Bantan	44.409	45.464	2,38
3	Bukit Batu	22.115	22.619	2,28
4	Mandau	162.216	165.431	1,98
5	Rupat	38.202	39.869	4,36
6	Rupat Utara	15.996	16.659	4,14
7	Siak Kecil	26.506	27.495	3,73
8	Pinggir	72.384	76.033	5,04
9	Bandar Laksamana	17.484	18.461	5,59
10	Talang Muandau	30.263	32.114	6,12
11	Bathin Solapan	105.510	111.523	5,70
	Kab. Bengkalis	624.231	646.716	3,60

Sumber : Dinas Kependudukan dan Pencatatan Sipil Kabupaten Bengkalis



Gambar 4.1.2 Laju Pertumbuhan Penduduk Per kecamatan Kabupaten Bengkulu Tahun 2020 dan 2021

Tabel 4.1.16 Jumlah Akta yang Dikeluarkan Kabupaten Bengkulu Perkecamatan Tahun 2019

No.	Kecamatan	Akta Yang Dikeluarkan Tahun S/D 2019							
		Kelahiran		Kematian		Perkawinan	Perceraian		
		L	P	L	P				
(1)	(2)	(3)	(4)	(5)	(6)	(7)	(8)		
1.	Bengkalis	11.322	10.581	377	264	14.250	522		
2.	Bantan	10.455	9.295	385	264	9.675	227		
3.	Bukit Batu	4.115	3.707	31	46	4.769	40		
4.	Mandau	22.983	21.225	353	129	23.159	291		
5.	Rupat	3.424	3.333	43	27	4.433	20		
6.	Rupat Utara	1.466	1.451	6	2	1.237	19		
7.	Siak Kecil	4.597	4.167	25	20	6.808	82		
8.	Pinggir	6.680	6.392	62	19	8.052	33		
9.	Bandar Laksamana	2.195	2.021	1	0	2.596	8		
10.	Talang Muandau	12.801	12.129	77	32	11.550	114		
11.	Bathin Solapan	2.469	2.272	21	13	2.677	16		
	<b>Jumlah</b>	<b>82.507</b>	<b>76.573</b>	<b>1.381</b>	<b>816</b>	<b>89.206</b>	<b>1.372</b>		

Sumber : Dinas Kependudukan dan Pencatatan Sipil Kabupaten Bengkulu

Tabel 4.1.17 Jumlah Akta yang Dikeluarkan Kabupaten Bengkulu Perkecamatan Tahun 2020

No.	Kecamatan	Akte Yang Dikeluarkan Tahun 2020					
		Kelahiran		Kematian		Perkawinan	Perceraian
		L	P	L	P		
(1)	(2)	(3)	(4)	(5)	(6)	(7)	(8)
1.	Bengkalis	1.337	1.092	134	109	66	3
2.	Bantan	614	586	147	74	35	2
3.	Bukit Batu	298	261	45	42	11	0
4.	Mandau	3.209	3.051	198	83	203	6
5.	Rupat	879	819	39	27	16	0
6.	Rupat Utara	435	376	18	11	69	1
7.	Slak Kecil	368	288	36	29	4	0
8.	Pinggir	1.995	1.878	54	13	87	0
9.	Bandar Laksamana	287	260	21	25	2	0
10.	Talang Muandau	1.356	1.318	1	-	11	0
11.	Batin Solapan	2.506	2.256	78	24	52	0
	<b>Jumlah</b>	<b>13.284</b>	<b>12.185</b>	<b>771</b>	<b>437</b>	<b>556</b>	<b>12</b>

Sumber : Dinas Kependudukan dan Pencatatan Sipil Kabupaten Bengkulu

Tabel 4.1.18 Jumlah Akta Yang Dikeluarkan Kabupaten Bengkulu Perkecamatan Tahun 2021  
 Akte Yang Dikeluarkan Tahun 2021

No.	Kecamatan	Kelahiran						Kematian			Perkawinan	Perceraian
		L		P		L	L	P	P			
		(3)	(4)	(5)	(6)					(7)		
1	Bengkalis	1.157	1.114	290	180				292	8		
2	Bantan	588	561	171	128				326	0		
3	Bukit Batu	251	253	77	54				22	0		
4	Mandau	3.685	3.488	765	470				1.404	10		
5	Rupat	797	733	117	80				50	0		
6	Rupat Utara	718	675	53	44				2.034	1		
7	Siak Kecil	432	432	91	66				22	0		
8	Pinggir	2.514	2.364	94	50				1.186	1		
9	Bandar Laksamana	370	313	50	36				64	0		
10	Talang Muandau	1.154	1.086	26	17				358	0		
11	Bathin Solapan	4.993	4.425	295	154				1.178	1		
	<b>Jumlah</b>	<b>16.659</b>	<b>15.444</b>	<b>2.029</b>	<b>1.279</b>				<b>6.936</b>	<b>21</b>		

Sumber : Dinas Kependudukan dan Pencatatan Sipil Kabupaten Bengkulu

Tabel 4.1.19 Jumlah Akta yang Dikeluarkan Per Kecamatan di Kabupaten Bengkalis Tahun 2022

No	Kecamatan	Kepemilikan	
		Lahir	Mati
(1)	(2)	(3)	(4)
1	Bengkalis	1.172	594
2	Bantan	635	354
3	Bukit Batu	279	117
4	Mandau	2.905	1.045
5	Rupat	845	251
6	Rupat Utara	309	122
7	Siak Kecil	524	188
8	Pinggir	1.954	215
9	Bandar Laksamana	434	107
10	Talang Muandau	774	62
11	Bathin Solapan	2.394	577
Kab. Bengkalis		12.225	3.632

Lanjutan

No	Wilayah	Kepemilikan	
		Kawin	Cerai
	Kab. Bengkalis	1.093	26

Keterangan : Data Pelayanan Pencatatan Sipil Ditjen Dukcapil (Kemendagri) Semester II Tahun 2022

Sumber : Dinas Kependudukan dan Pencatatan Sipil Kabupaten Bengkalis

Tabel 4.1.20 KTP yang Dikeluarkan Kabupaten Bengkulu Perkecamatan Tahun 2019

No.	Kecamatan	Jumlah KTP Yang Dikeluarkan	Penduduk Memiliki KTP		Penduduk Belum Memiliki KTP		Jumlah KK Yang Dikeluarkan
			Lk	Pr	Lk	Pr	
(1)	(2)	(3)	(4)	(5)	(6)	(7)	(8)
1.	Bengkalis	59.350	30.024	29.326	373	454	5.368
2.	Bantan	31.070	16.020	15.050	178	203	2.408
3.	Bukit Batu	18.458	9.361	9.097	162	168	1.246
4.	Mandau	139.042	71.326	67.716	2.397	2.604	11.104
5.	Rupat	23.200	12.073	11.127	497	538	3.335
6.	Rupat Utara	9.747	5.081	4.666	126	178	1.408
7.	Siak Kecil	16.488	8.508	7.980	283	311	1.725
8.	Pinggir	48.971	25.423	23.548	1.023	1.046	5.354
9.	Bandar Laksamana	6.755	3.601	3.154	540	548	2.363
10.	Talang Muandau	15.917	8.461	7.456	1.911	2.021	6.132
11.	Bathin Solapan	5.948	3.103	2.845	195	187	982
<b>Jumlah</b>		<b>374.946</b>	<b>192.981</b>	<b>181.965</b>	<b>7.685</b>	<b>8.258</b>	<b>41.425</b>

Sumber : Dinas Kependudukan dan Pencatatan Sipil Kabupaten Bengkulu

Tabel 4.1.21 KTP yang Dikeluarkan Kabupaten Bengkulu Perkecamatan Tahun 2020

No.	Kecamatan	Jumlah KTP yang di Keluarkan	Penduduk Memiliki KTP		Penduduk Belum Memiliki KTP		Jumlah KK Yang di Keluarkan
			Lk	Pr	Lk	Pr	
(1)	(2)	(3)	(4)	(5)	(6)	(7)	(8)
1.	Bengkalis	59.698	30.135	29.563	0	0	25.578
2.	Bantan	30.659	15.626	15.033	0	0	13.625
3.	Bukit Batu	14.857	7.529	7.328	0	0	6.382
4.	Mandau	109.557	55.800	53.757	0	0	43.769
5.	Rupat	24.465	12.604	11.861	0	0	10.580
6.	Rupat Utara	10.053	5.187	4.866	0	0	4.337
7.	Siak Kecil	17.633	8.799	8.470	0	0	7.678
8.	Pinggir	45.389	23.321	22.068	2	0	19.564
9.	Bandar Laksamana	10.633	5.486	5.147	0	0	4.581
10.	Talang Muandau	17.727	9.269	8.458	0	0	7.822
11.	Batin Solapan	65.676	33.674	32.002	0	0	26.824
	<b>Jumlah</b>	<b>405.983</b>	<b>207.430</b>	<b>198.553</b>	<b>2</b>	<b>0</b>	<b>170.740</b>

Sumber : Dinas Kependudukan dan Pencatatan Sipil Kabupaten Bengkulu

Tabel 4.1.22 KTP yang dikeluarkan di Kabupaten Bengkulu Perkecamatan Tahun 2021

No	Kecamatan	Jumlah KTP yang di Keluarkan	Penduduk Memiliki KTP		Penduduk Belum Memiliki KTP		Jumlah KK Yang di Keluarkan
			Lk	Pr	Lk	Pr	
(1)	(2)	(3)	(4)	(5)	(6)	(7)	(8)
1	Bengkalis	64.933	32.955	31.978	0	0	26.405
2	Bantan	33.350	17.071	16.279	0	0	13.968
3	Bukit Batu	17.646	8.970	8.676	0	0	6.559
4	Mandau	130.606	66.881	63.725	0	0	45.111
5	Rupat	26.998	13.957	13.041	0	0	11.128
6	Rupat Utara	11.215	5.808	5.407	0	0	4.521
7	Siak Kecil	18.933	9.698	9.235	0	0	7.987
8	Pinggir	52.262	26.907	25.355	2	0	20.667
9	Bandar Laksamana	10.462	5.414	5.048	0	0	4.917
10	Talang Muandau	16.955	8.876	8.079	0	0	8.498
11	Bathin Solapan	56.619	29.241	27.378	0	0	28.638
<b>Jumlah</b>			<b>439.979</b>	<b>214.201</b>	<b>2</b>	<b>0</b>	<b>178.399</b>

Sumber : Dinas Kependudukan dan Pencatatan Sipil Kabupaten Bengkulu

Tabel 4.1.23 Jumlah KTP yang Dikeluarkan Per Kecamatan di Kabupaten Bengkalis Tahun 2022

No	Wilayah	Cetak KTP-EI
(1)	(2)	(3)
1	Bengkalis	7.598
2	Bantan	3.041
3	Bukit Batu	1.847
4	Mandau	11.429
5	Rupat	3.397
6	Rupat Utara	1.221
7	Siak Kecil	1.945
8	Pinggir	6.145
9	Bandar Laksamana	1.313
10	Talang Muandau	2.264
11	Bathin Solapan	9.138
	Kab. Bengkalis	49.338

Keterangan : Data Konsolidasi Bersih Ditjen Dukcapil Kementerian Dalam Negeri (Kemendagri) Semester II Tahun 2022

Sumber : Dinas Kependudukan dan Pencatatan Sipil Kabupaten Bengkalis

Tabel 4.1.24 Persentase penduduk memiliki KTP Elektronik Tahun 2022

No	Wilayah	Wajib KTP	Kepemilikan	Persentase
(1)	(2)	(3)	(4)	(5)
1	Bengkalis	64.766	63.306	97,75
2	Bantan	32.820	32.099	97,80
3	Bukit Batu	16.149	15.804	97,86
4	Mandau	117.355	114.518	97,58
5	Rupat	27.736	27.082	97,64
6	Rupat Utara	11.369	11.088	97,53
7	Siak Kecil	19.179	18.782	97,93
8	Pinggir	52.047	50.825	97,65

No	Wilayah	Wajib KTP	Kepemilikan	Persentase
(1)	(2)	(3)	(4)	(5)
9	Bandar Laksamana	12.484	12.205	97,77
10	Talang Muandau	21.190	20.620	97,31
11	Bathin Solapan	75.962	73.893	97,28
	Kab. Bengkalis	451.057	440.222	97,60

Keterangan : Data Konsolidasi Bersih Ditjen Dukcapil Kementerian Dalam Negeri (Kemendagri) Semester II Tahun 2022

Sumber : *Dinas Kependudukan dan Pencatatan Sipil Kabupaten Bengkalis*

Tabel 4.1.25 Persentase anak usia 0-17 tahun kurang 1(satu) hari yang memiliki KIA Tahun 2022

No	Wilayah	Anak Umur 0-17 Tahun	Kepemilikan	Persentase
(1)	(2)	(3)	(4)	(5)
1	Bengkalis	26.282	14.124	53,74
2	Bantan	12.644	9.291	73,48
3	Bukit Batu	6.470	3.878	59,94
4	Mandau	48.076	25.989	54,06
5	Rupat	12.133	5.048	41,61
6	Rupat Utara	5.289	3.160	59,75
7	Siak Kecil	8.316	5.294	63,66
8	Pinggir	23.985	8.542	35,61
9	Bandar Laksamana	5.977	3.606	60,33
10	Talang Muandau	10.924	4.192	38,37
11	Bathin Solapan	35.561	13.290	37,37
	Kab. Bengkalis	195.657	96.414	49,28

Keterangan : Data Konsolidasi Bersih Ditjen Dukcapil Kementerian Dalam Negeri (Kemendagri) Semester II Tahun 2022

Sumber : *Dinas Kependudukan dan Pencatatan Sipil Kabupaten Bengkalis*

Tabel 4.1.26 Cakupan Kepemilikan Akta Kelahiran untuk Penduduk Usia 0-18 Tahun

No	Wilayah	Anak Umur 0-18 Tahun	Kepemilikan	Persentase
(1)	(2)	(3)	(4)	(5)
1	Bengkalis	27.929	26.459	94,74
2	Bantan	13.400	12.843	95,84
3	Bukit Batu	6.889	6.629	96,23
4	Mandau	51.211	49.360	96,39
5	Rupat	12.918	11.685	90,46
6	Rupat Utara	5.609	5.460	97,34
7	Siak Kecil	8.822	8.474	96,06
8	Pinggir	25.421	21.296	83,77
9	Bandar Laksamana	6.331	6.058	95,69
10	Talang Muandau	11.566	10.084	87,19
11	Bathin Solapan	37.806	37.210	98,42
	Kab. Bengkalis	207.902	195.558	94,06

Keterangan : Data Konsolidasi Bersih Ditjen Dukcapil Kementerian Dalam Negeri (Kemendagri) Semester II Tahun 2022

Sumber : Dinas Kependudukan dan Pencatatan Sipil Kabupaten Bengkalis

Tabel 4.1.27 Cakupan kepemilikan akte kematian Tahun 2022

No	Kabupaten/Kota	Laki-Laki	Perempuan	Jumlah
(1)	(2)	(2)	(3)	(4)
1	Kab. Bengkalis	6.267	3.910	10.177

Keterangan : Data Konsolidasi Bersih Ditjen Dukcapil Kementerian Dalam Negeri (Kemendagri) Semester II Tahun 2022

Sumber : Dinas Kependudukan dan Pencatatan Sipil Kabupaten Bengkalis

Tabel 4.1.28 Indeks Kepuasan Masyarakat (IKM) dalam mengurus dokumen kependudukan

No	Triwulan	Tahun 2022
(1)	(2)	(3)
1	I	91,04 %
2	II	92,26 %
3	III	92,99 %
4	IV	95,32 %

Sumber : Dinas Kependudukan dan Pencatatan Sipil Kabupaten Bengkalis

Tabel 4.1.29 Persentase pasangan suami istri yang memiliki Akta Perkawinan Tahun 2022

No	Kecamatan	Laki-Laki	Perempuan	Jumlah	Memiliki	%
(1)	(2)	(3)	(4)	(5)	(6)	(7)
1	Bengkalis	19.806	19.950	39.756	31.992	80,47
2	Bantan	10.719	10.779	21.498	18.012	83,78
3	Bukit Batu	5.054	5.070	10.124	8.560	84,55
4	Mandau	36.746	37.006	73.752	56.434	76,52
5	Rupat	8.861	8.978	17.839	10.389	58,24
6	Rupat Utara	3.606	3.640	7.246	5.539	76,44
7	Siak Kecil	6.475	6.505	12.980	11.524	88,78
8	Pinggir	17.453	17.397	34.850	18.467	52,99
9	Bandar Laksamana	4.208	4.218	8.426	6.408	76,05
10	Talang Muandau	7.626	7.518	15.144	7.585	50,09
11	Bathin Solapan	24.905	25.115	50.020	39.514	79

Keterangan : Data Konsolidasi Bersih Ditjen Dukcapil Kementerian Dalam Negeri (Kemendagri) Semester II Tahun 2022

Sumber : Dinas Kependudukan dan Pencatatan Sipil Kabupaten Bengkalis

Tabel 4.1.30 Jumlah Kepala Keluarga Per Kecamatan di Kabupaten Bengkalis Tahun 2022

No	Kecamatan	Laki-Laki	Perempuan	Jumlah
(1)	(2)	(3)	(4)	(5)
1	Bengkalis	21.951	5.150	27.101
2	Bantan	11.827	2.538	14.365
3	Bukit Batu	5.541	1.253	6.794
4	Mandau	39.175	7.399	46.574
5	Rupat	9.546	2.092	11.638
6	Rupat Utara	3.938	766	4.704
7	Siak Kecil	7.030	1.326	8.356
8	Pinggir	18.586	3.368	21.954
9	Bandar Laksamana	4.497	752	5.249
10	Talang Muandau	8.018	1.103	9.121
11	Bathin Solapan	26.359	4.322	30.681
Total		156.468	30.069	186.537

Keterangan : Data Konsolidasi Bersih Ditjen Dukcapil Kementerian Dalam Negeri (Kemendagri) Semester II Tahun 2022

Sumber : Dinas Kependudukan dan Pencatatan Sipil Kabupaten Bengkalis

#### 4.2 Keluarga Berencana (KB), Ibu Hamil dan Bayi

Tabel 4.2.1 Banyaknya Peserta KB Aktif Menurut Kecamatan dan Jenis Kontrasepsi di Kabupaten Bengkalis Tahun 2020

No.	Kecamatan (Subdistrict)	Peserta KB Aktif (The Active Acceptors)								Jumlah (Total)
		UD UD UD	Mop (Vasectomy)	Mow (Tubectomy)	Implan (Implant)	Suntik (Injection)	Pil (Tablet)	Kondom (Condom)		
(1)	(2)	(3)	(4)	(5)	(6)	(7)	(8)	(9)	(10)	
1.	Bengkalis	246	67	264	478	4.846	2.826	191	3.017	
2.	Bantan	168	114	239	755	2.746	985	71	1.056	
3.	Bukit Batu	113	15	238	297	1.385	1.568	157	1.725	
4.	Mandau	221	163	394	897	13.732	3.119	331	3.450	
5.	Rupat	34	23	64	260	3.126	846	46	892	
6.	Rupat Utara	31	8	26	281	1.078	267	34	301	
7.	Siak Kecil	120	69	143	739	1.201	201	48	249	
8.	Pinggir	274	68	143	628	6.368	2.078	457	2.535	
9.	Bandar Laksamana	55	5	54	110	684	558	54	612	
10.	Talang Muandau	101	44	93	314	971	200	70	270	
11.	Bathin Solapan	1.033	119	133	677	9.263	2.724	480	3.204	
<b>Jumlah</b>		<b>2.396</b>	<b>695</b>	<b>1.791</b>	<b>5.436</b>	<b>45.400</b>	<b>15.372</b>	<b>1.939</b>	<b>17.311</b>	

Sumber : Dinas Pengendalian Penduduk Dan Keluarga Berencana Kabupaten Bengkalis

Tabel 4.2.2 Banyaknya Peserta KB Aktif Menurut Kecamatan dan Jenis Kontrasepsi di Kabupaten Bengkalis Tahun 2021

No	Kecamatan (Subdistrict)	Peserta KB Aktif (The Active Acceptors)							Jumlah (Total)
		IUD (IUD)	Mop (Vasectomy)	Mow (Tubectomy)	Implan (Implant)	Suntik (Injection)	Pil (Tablet)	Kondom (Condom)	
(1)	(2)	(3)	(4)	(5)	(6)	(7)	(8)	(9)	(10)
1	Bengkalis	245	67	305	532	5.597	3.124	222	3.346
2	Bantan	186	117	244	759	2.769	1.004	87	1.091
3	Bukit Batu	121	15	255	285	867	661	159	820
4	Mandau	1.326	164	582	1.103	11.656	3.405	372	3.777
5	Rupat	34	23	75	287	885	885	49	934
6	Rupat Utara	30	8	26	216	974	277	36	313
7	Siak Kecil	135	72	147	764	1.279	439	49	488
8	Pinggir	338	68	143	877	5.294	2.200	614	2.814
9	Bandar Laksamana	61	5	63	132	1.102	705	68	773
10	Talang Muandau	95	44	93	277	1.204	1.204	106	1.310
11	Bathin Solapan	1.103	119	176	745	7.321	2.719	657	3.376
	<b>Kabupaten Bengkalis</b>	<b>3.674</b>	<b>702</b>	<b>2.109</b>	<b>5.977</b>	<b>38.948</b>	<b>16.623</b>	<b>2.419</b>	<b>19.042</b>

Sumber : Dinas Pengendalian Penduduk Dan Keluarga Berencana Kabupaten Bengkalis

Tabel 4.2.3 Data Banyaknya Peserta KB Aktif Menurut Kecamatan dan Alat Kontrasepsi yang Dipakai Tahun 2022 (Akseptor)

No	Kecamatan	Jenis Alat Kontrasepsi										Jumlah
		ID	Mow	Mop	Kondom	Implan	Suntik	Pil	Mai	Tradisional		
(1)	(2)	(3)	(4)	(5)	(6)	(7)	(8)	(9)	(10)	(11)	(12)	
1	Bengkalis	110	196	3	153	265	2.402	1.006	5	88	4.228	
2	Bantan	107	159	29	71	500	2.166	607	0	31	3.670	
3	Bukit Batu	35	137	2	50	137	522	506	0	19	1.408	
4	Mandau	815	663	36	259	307	3.873	996	1	345	7.295	
5	Rupat	15	41	1	22	302	2.139	535	6	19	3.080	
6	Rupat Utara	26	26	2	19	308	880	205	0	10	1.476	
7	Siak Kecil	69	103	35	51	452	1.693	469	0	11	2.883	
8	Pinggir	82	151	3	63	204	2.002	672	0	117	3.294	
9	Bandar Laksamana	13	42	0	8	39	406	220	1	39	768	
10	Talang Muandau	48	50	1	25	360	1.155	546	0	78	2.263	
11	Bathin Solapan	309	390	26	149	480	3.119	1.387	2	197	6.059	
Peserta KB Aktif		1.629	1.958	138	870	3.354	20.357	7.149	15	954	36.424	

Sumber : Dinas Pengendalian Penduduk dan Keluarga Berencana Kabupaten Bengkalis

Tabel 4.2.4 Jumlah Klinik KB, Peserta KB Baru, dan Peserta KB Aktif di Kabupaten Bengkalis Tahun 2019

No	Kecamatan	2019		
		Klinik KB	Peserta KB Baru	Peserta KB Aktif
(1)	(2)	(3)	(4)	(5)
1.	Bengkalis	3	984	8.602
2.	Bantan	2	440	4.967
3.	Bukit Batu	1	341	3.662
4.	Mandau	3	2.049	17.447
5.	Rupat	2	218	3.612
6.	Rupat Utara	1	105	1.901
7.	Siak Kecil	2	182	2.581
8.	Pinggir	2	3.326	8.421
9.	Bandar Laksamana	1	290	1.472
10.	Talang Muandau	1	918	1.995
11.	Bathin Solapan	2	1.934	13.538
<b>Kabupaten Bengkalis</b>		<b>20</b>	<b>10.787</b>	<b>68.198</b>

Tabel 4.2.5 Banyaknya Klinik, Peserta KB Baru, dan Peserta KB Aktif Menurut Kecamatan di Kabupaten Bengkalis Tahun 2020

No.	Kecamatan (Subdistrict)	Klinik KB (Family Planning Clinics)	Peserta KB Baru (New Acceptors)	Peserta KB Aktif (Active Acceptors)
(1)	(2)	(3)	(4)	(5)
1.	Bengkalis	3	928	8.918
2.	Bantan	2	381	5.078
3.	Bukit Batu	1	229	3.773
4.	Mandau	4	2.261	19.857
5.	Rupat	2	240	4.399
6.	Rupat Utara	1	117	1.725
7.	Siak Kecil	2	179	2.521
8.	Pinggir	2	2.199	10.016
9.	Bandar Laksamana	1	375	1.520
10.	Talang Muandau	1	783	1.793
11.	Bathin Solapan	2	2.249	14.429
<b>Jumlah</b>		<b>21</b>	<b>9.941</b>	<b>74.029</b>

Sumber : Dinas Pengendalian Penduduk Dan Keluarga Berencana Kabupaten Bengkalis

Tabel 4.2.6 Banyaknya Klinik, Peserta KB Baru, dan Peserta KB Aktif Menurut Kecamatan di Kabupaten Bengkalis Tahun 2021

No	Kecamatan (Subdistrict)	Klinik KB (Family Planning Clinics)	Peserta KB Baru (New Acceptors)	Peserta KB (Aktif Active Acceptors)
(1)	(2)	(3)	(4)	(5)
1	Bengkalis	3	925	10.092
2	Bantan	2	430	5.166
3	Bukit Batu	1	158	2.363
4	Mandau	4	1.772	18.608
5	Rupat	2	259	4.135
6	Rupat Utara	1	61	1.567
7	Siak Kecil	2	160	2.885
8	Pinggir	2	1.659	9.534
9	Bandar Laksamana	1	270	2.136
10	Talang Muandau	1	631	3.890
11	Bathin Solapan	2	1.481	12.840
<b>Kabupaten Bengkalis</b>		<b>21</b>	<b>7.806</b>	<b>73.216</b>

Sumber : Dinas Pengendalian Penduduk Dan Keluarga Berencana Kabupaten Bengkalis

Tabel 4.2.7 Jumlah Pasangan Usia Subur (PUS), Peserta KB Aktif dan PUS Peserta KB Drop Out berdasarkan kecamatan di Kabupaten Bengkalis Tahun 2019

No.	Kecamatan	Pasangan Usia Subur (PUS)	Peserta KB Aktif	PUS Peserta KB Drop Out (DO)
(1)	(2)	(3)	(4)	(5)
1.	Bengkalis	12.840	10.699	47
2.	Bantan	7.357	5.718	550
3.	Bukit Batu	5.527	2.140	14
4.	Mandau	28.996	19.786	35
5.	Rupat	6.338	3.716	4
6.	Rupat Utara	2.486	2.085	0
7.	Siak Kecil	3.686	3.078	4
8.	Pinggir	14.398	9.942	2
9.	Bandar Laksamana	2.785	921	0
10.	Talang Muandau	5.827	3.144	0
11.	Bathin Solapan	20.676	3.603	43
<b>Jumlah</b>		<b>110.916</b>	<b>64.832</b>	<b>699</b>

Sumber : Dinas Kesehatan Kabupaten Bengkalis

Tabel 4.2.8 Banyaknya Peserta Pasangan Usia Subur (PUS) Akseptor KB, Persentase PUS Yang Menjadi Akseptor KB Per Kecamatan di Kabupaten Bengkalis Tahun 2020

No.	Kecamatan	Pasangan Usia Subur	Aceptor KB	Persentase
(1)	(2)	(3)	(4)	(5)
1.	Bengkalis	13.004	8.918	68,59
2.	Bantan	7.451	5.078	68,15
3.	Bukit Batu	5.603	3.773	67,34
4.	Mandau	29.367	19.857	67,62
5.	Rupat	6.419	4.399	68,53
6.	Rupat Utara	2.518	1.725	68,51
7.	Siak Kecil	3.733	2.521	67,53
8.	Pinggir	14.583	10.016	68,68
9.	Bandar Laksamana	2.226	1.520	68,28
10.	Talang Muandau	2.627	1.793	68,25
11.	Bathin Solapan	20.941	14.429	68,90
<b>Jumlah</b>		<b>108.472</b>	<b>74.029</b>	<b>68,25</b>

Sumber : Dinas Pengendalian Penduduk Dan Keluarga Berencana Kabupaten Bengkalis

Tabel 4.2.9 Banyaknya Peserta Usia Subur (PUS), Akseptor KB, Persentase PUS yang Menjadi Akseptor KB Per Kecamatan di Kabupaten Bengkalis Tahun 2021

No	Kecamatan	Pasangan Usia Subur	Aceptor KB	Persentase
(1)	(2)	(3)	(4)	(5)
1	Bengkalis	14.474	10.092	69,72
2	Bantan	7.675	5.166	67,3
3	Bukit Batu	3.552	2.363	66,52
4	Mandau	26.997	18.608	68,92
5	Rupat	6.225	4.135	66,42
6	Rupat Utara	2.578	1.567	60,78
7	Siak Kecil	4.654	2.885	61,98
8	Pinggir	12.406	9.534	76,84
9	Bandar Laksamana	2.936	2.136	72,75
10	Talang Muandau	5.263	3.890	73,91
11	Bathin Solapan	17.958	12.840	71,5
<b>Kabupaten Bengkalis</b>		<b>104.718</b>	<b>73.216</b>	<b>69,91</b>

Sumber : Dinas Pengendalian Penduduk Dan Keluarga Berencana Kabupaten Bengkalis

Tabel 4.2.10 Data Banyaknya Klinik KB Menurut Kecamatan di Kabupaten Bengkalis Tahun 2022

No	Kecamatan	Jumlah Tempat Pelayanan KB	Jumlah Faskes	Jenis Faskes						Praktik Mandiri Bidan (Setara Faskes)	Jumlah Jaringan /Jaring	Jenis Jaringan/Jejaring				Jumlah
				RS Umum	RS Khusus	Klinik Utama	Puskemas	Praktik Dokter	Klinik Pratama			Pustu	Pusling	Poskdes/ Polindes	Praktik Mandiri Bidan	
(1)	(2)	(3)	(4)	(5)	(6)	(7)	(8)	(9)	(10)	(11)	(12)	(13)	(14)	(15)	(16)	(17)
1	Bengkalis	43	4	1	0	0	3	0	0	10	29	9	0	16	4	119
2	Bantan	29	4	0	0	0	2	2	0	2	23	6	0	17	0	85
3	Bukit Batu	15	2	0	0	0	1	1	0	2	11	2	0	9	0	43
4	Mandau	36	4	2	0	0	2	0	0	3	29	3	0	2	24	105
5	Rupat	19	2	0	0	0	2	0	0	0	17	6	0	11	0	57
6	Rupat Utara	23	1	0	0	0	1	0	0	0	22	9	0	11	2	69
7	Siak Kecil	22	2	0	0	0	2	0	0	0	20	3	0	15	2	66

No	Kecamatan	Jumlah Tempat Pelayanan KB	Jenis Tempat Pelayanan KB										Jumlah			
			Jenis Faskes							Praktik Mandiri Bidan (Setara Faskes)				Jenis Jaringan/Jejaring		
(1)	(2)	(3)	(4)	(5)	(6)	(7)	(8)	(9)	(10)	(11)	(12)	(13)	(14)	(15)	(16)	(17)
8	Pinggir Bandar	30	2	0	0	0	2	0	0	0	28	4	0	9	15	90
9	Laksamana	10	1	0	0	0	1	0	0	0	9	3	0	5	1	30
10	Talang Muandau	14	1	0	0	0	1	0	0	0	13	5	0	8	0	42
11	Bathin Solapan	49	3	0	0	0	2	0	1	3	43	2	0	5	36	144
		290	26	3	0	0	19	3	1	20	244	52	0	108	84	850

Sumber : Dinas Pengendalian Penduduk dan Keluarga Berencana Kabupaten Bengkulu

Tabel 4.2.11 Jumlah PUS Menurut Kesertaan Ber – KB di Kabupaten Bengkalis Tahun 2022

No	Kecamatan	Jumlah PUS	Kesertaan Ber - KB										Prevalensi KB
			PUS Peserta KB				PUS Bukan Peserta KB		Jumlah PUS Peserta KB	%	Jumlah	%	
			Modern		Tradisional		Jumlah	%					
			Jumlah	%	Jumlah	%							
(1)	(2)	(3)	(4)	(5)	(6)	(7)	(8)	(9)	(10)	(11)			
1	Bengkalis	10.578	4.039	38,18	94	0,89	4.133	6.445	60,93	39,07			
2	Bantan	7.151	3.612	50,51	32	0,45	3.644	3.507	49,04	50,96			
3	Bukit Batu	2.886	1.393	48,27	19	0,66	1.412	1.474	51,07	48,93			
4	Mandau	22.579	6.987	30,94	364	1,61	7.351	15.228	67,44	32,56			
5	Rupat	6.083	2.967	48,78	17	0,28	2.984	3.099	50,95	49,05			
6	Rupat Utara	2.457	1.398	56,90	11	0,45	1.409	1.048	42,65	57,35			
7	Siak Kecil	4.393	2.855	64,99	10	0,23	2.865	1.528	34,78	65,22			
8	Pinggir	10.336	3.188	30,84	122	1,18	3.310	7.026	67,98	32,02			
9	Bandar Laksamana	2.616	729	27,87	39	1,49	768	1.848	70,64	29,36			
10	Talang Muandau	4.713	2.134	45,28	67	1,42	2.201	2.512	53,30	46,70			
11	Bathin Solapan	15.241	5.792	38,00	203	1,33	5.995	9.246	60,67	39,33			
		89.033	35.094	39,42	978	1,10	36.072	52.961	59,48	40,52			

Sumber : Dinas Pengendalian Penduduk dan Keluarga Berencana Kabupaten Bengkalis

Tabel 4.2.12 Jumlah PUS Peserta KB Menurut Metode Kontrasepsi Modern Tahun 2022

No	Kecamatan	Jumlah PUS Peserta a KB Modern	Metode Kontrasepsi Modern										
			MOW		MOP		IUD		IMPLAN				
			Jumlah	%	Jumlah	%	Jumlah	%	Jumlah	%			
(1)	(2)	(3)	(4)	(5)	(6)	(7)	(8)	(9)	(10)	(11)			
1	Bengkalis	4.039	205	5,08	3	0,07	111	2,75	247	6,12			
2	Bantan	3.612	172	4,76	33	0,91	109	3,02	492	13,62			
3	Bukit Batu	1.393	154	11,06	2	0,14	36	2,58	136	9,76			
4	Mandau	6.987	693	9,92	40	0,57	836	11,97	297	4,25			
5	Rupat	2.967	43	1,45	1	0,03	16	0,54	297	10,01			
6	Rupat Utara	1.398	27	1,93	2	0,14	25	1,79	308	22,03			
7	Siak Kecil	2.855	111	3,89	39	1,37	67	2,35	444	15,55			
8	Pinggir	3.188	158	4,96	3	0,09	80	2,51	204	6,4			
9	Bandar Laksamana	729	42	5,76	0	-	13	1,78	37	5,08			
10	Talang Muandau	2.134	47	2,2	1	0,05	49	2,3	354	16,59			
11	Batoh Solapan	5.792	377	6,51	23	0,4	304	5,25	451	7,79			
		35.094	2.029	5,78	147	0,42	1.646	4,69	3.267	9,31			

Lanjutan

No	Kecamatan	Metode Kontrasepsi Modern										Revelansi KB Modern (%)
		SUNTIK		PIL		KONDOM		MAL				
		Jumlah (12)	% (13)	Jumlah (14)	% (15)	Jumlah (16)	% (17)	Jumlah (18)	% (19)	(20)		
1	Bengkalis	2.329	57,66	990	24,51	149	3,69	5	0,12			38,18
2	Bantan	2.137	59,16	604	16,72	65	1,8	-	-			50,51
3	Bukit Batu	506	36,32	509	36,54	50	3,59	-	-			48,27
4	Mandau	3.848	55,07	1.007	14,41	265	3,79	1	0,01			30,94
5	Rupat	2.063	69,53	524	17,66	22	0,74	1	0,03			48,78
6	Rupat Utara	836	59,8	182	13,02	18	1,29	-	-			56,9
7	Siak Kecil	1.683	58,95	460	16,11	51	1,79	-	-			64,99
8	Pinggir	2.011	57,663	668	20,95	64	2,01	-	-			30,64
9	Bandar Laksamana	405	55,56	223	30,59	8	1,1	1	0,14			27,87
10	Talang Muandau	1.138	53,33	524	24,55	21	0,98	-	-			45,28
11	Bathin Solapan	3.091	53,37	1.398	24,14	146	2,52	2	0,03			38
		20.047	57,12	7.089	20,2	859	2,45	10	0,03			39,42

Sumber : Dinas Pengendalian Penduduk dan Keluarga Berencana Kabupaten Bengkalis

Tabel 4.2.13 Data Banyaknya Peserta KB Baru Menurut Kecamatan dan Alat Kontrasepsi Yang Dipakai Tahun 2022

No	Kecamatan	Metode Kontrasepsi											Jumlah
		Suntikan			Pii		Kondom		Implan		IUD	MOP	
(1)	(2)	(3)	(4)	(5)	(6)	(7)	(8)	(9)	(10)	(11)	(12)	(13)	(14)
1	Bengkalis	21	68	17	8	2	34	3	50	27	2	39	271
2	Bantan	1	19	49	6	3	6	0	70	3	0	0	157
3	Bukit Batu	5	10	18	3	8	2	0	30	13	0	2	91
4	Mandau	24	10	11	0	77	3	0	36	27	0	128	316
5	Rupat	6	4	37	1	4	6	0	20	0	0	0	78
6	Rupat Utara	15	9	43	4	3	1	0	24	0	0	0	99
7	Siak Kecil	11	16	28	1	0	4	0	12	0	0	0	72
8	Pinggir	100	421	29	58	11	28	0	75	15	0	0	737
9	Bandar Laksamana	17	0	33	4	5	3	0	37	9	0	10	118
10	Talang Mandau	2	11	2	0	0	0	0	27	0	0	0	42
11	Bathin Solapan	9	13	0	1	0	0	0	46	17	0	0	86
	Peserta Kb Baru	211	581	267	86	113	87	3	427	111	2	179	2067

Sumber : Dinas Pengendalian Penduduk dan Keluarga Berencana Kabupaten Bengkalis



# BAB V

---

# POLITIK, HUKUM DAN HAM

*Edisi*  
**2023**

---

Disusun Oleh Bidang Statistik dan  
Persandian Dinas Komunikasi,  
Informatika dan Statistik  
Kabupaten Bengkulu.





## **BAB V**

### **POLITIK, HUKUM DAN KEAMANAN**

#### **5.1 Politik**

Salah satu wujud keterlibatan masyarakat dalam proses politik adalah pemilihan umum (Pemilu) atau Pemilihan Kepala Daerah (Pilkada). Pemilu atau Pilkada merupakan sarana bagi masyarakat untuk ikut menentukan figur dan arah kepemimpinan negara atau daerah dalam periode tertentu. Ketika demokrasi mendapat perhatian yang luas dari masyarakat dunia, penyelenggaraan pemilu/pilkada yang demokratis menjadi syarat penting dalam pembentukan kepemimpinan sebuah Negara atau sebuah daerah.

Pemilu/Pilkada memiliki fungsi utama untuk menghasilkan kepemimpinan yang benar-benar mendekati kehendak rakyat. Oleh karena itu, Pemilu/Pilkada merupakan salah satu sarana legitimasi kekuasaan. Pemilu atau Pilkada dapat dikatakan aspiratif dan demokratis apabila memenuhi beberapa persyaratan. Pertama, Pemilu/Pilkada harus bersifat kompetitif, dalam artian peserta Pemilu/Pilkada harus bebas dan otonom. Kedua, Pemilu/Pilkada yang diselenggarakan secara berkala, dalam artian Pemilu/Pilkada harus diselenggarakan secara teratur dengan jarak waktu yang jelas. Ketiga, Pemilu/Pilkada harus inklusif, artinya semua kelompok masyarakat harus memiliki peluang yang sama untuk berpartisipasi dalam pelaksanaan pemilu/pilkada. Tidak ada satu pun kelompok yang diperlakukan secara diskriminatif dalam prosesnya. Keempat, pemilihan harus diberi keleluasaan untuk mempertimbangkan dan mendiskusikan alternatif pilihannya dalam suasana bebas, tidak di bawah tekanan, dan akses memperoleh informasi yang luas. Kelima, penyelenggara Pemilu/Pilkada yang tidak memihak dan independen.

Peran partai politik telah memberikan kontribusi yang signifikan bagi sistem perpolitikan di Indonesia khususnya di Kabupaten Bengkalis, terutama dalam kehidupan masyarakatnya yang dinamis. Jika kapasitas dan kinerja partai politik dapat ditingkatkan, maka hal ini akan berpengaruh besar terhadap peningkatan kualitas demokrasi dan kinerja sistem politik. Oleh karena itu, peran partai politik perlu ditingkatkan kapasitas, kualitas, dan kinerjanya agar dapat mewujudkan aspirasi dan kehendak rakyat dan meningkatkan kualitas demokrasi.

Tabel 5.1.1 Jumlah Organisasi Kemasyarakatan (Ormas) yang Melaporkan Keberadaannya Pada Kesatuan Bangsa dan Politik Kabupaten Bengkalis Tahun 2020

No. (1)	Pengesahan Izin Pendirian (2)	Jumlah Ormas (3)
1.	Kemenkumham RI	13
2.	Kemendagri	2
<b>Total</b>		<b>15</b>

Sumber : Badan Kesatuan Bangsa dan Politik Kabupaten Bengkalis

Tabel 5.1.2 Jumlah Partai Politik, Lembaga / Organisasi Kemasyarakatan dan Yayasan di Kabupaten Bengkalis

No (1)	Jenis Data (2)	Satuan (3)	2015 (4)	2016 (5)	2017 (6)	2018 (7)	2019 (8)	2020 (9)	2021 (10)
1	Lembaga / Organisasi Kemasyarakatan		16	12	6	-	0	20	35
2	LSM Lokal Terdaftar	LSM	16	12	6	0	0	0	0
3	Jumlah Organisasi Masyarakat /Sosial	Ormas	0	0	0	0	0	0	0
4	Berdasarkan Agama	Ormas	2	0	0	0	0	0	0
5	Jumlah Organisasi Kemasyarakatan Pemuda (OKP)	OKP	0	0	1	0	0	0	0
6	Yayasan	Yayasan	0	0	0	0	0	0	4

Tabel 5.1.3 Jumlah Partai Politik di Kabupaten Bengkalis (Partai)

Elemen Data (1)	2018 (2)	2019 (3)	2020 (4)	2021 (5)	2022 (6)
Jumlah Partai Politik di Kabupaten Bengkalis	16	16	11	11	11

Sumber : Badan Kesatuan Bangsa dan Politik Kabupaten Bengkalis

Tabel 5.1.4 Jumlah Organisasi Kemasyarakatan (Ormas) di Kabupaten Bengkalis Tahun 2021 – 2022

Elemen Data	2021	2022
(1)	(2)	(3)
Jumlah Organisasi Kemasyarakatan (Ormas) di Kabupaten Bengkalis	53	35

Sumber : Badan Kesatuan Bangsa dan Politik Kabupaten Bengkalis

Tabel 5.1.5 Jumlah masyarakat yang mendapatkan pembinaan ideologi Pancasila dan Wawasan Kebangsaan Tahun 2021 – 2022 (Orang)

Elemen Data	2021	2022
(1)	(2)	(3)
Jumlah masyarakat yang mendapatkan pembinaan ideologi Pancasila dan Wawasan Kebangsaan	190	470

Sumber : Badan Kesatuan Bangsa dan Politik Kabupaten Bengkalis

Tabel 5.1.6 Persentase partisipasi politik Masyarakat Tahun 2021 – 2022 (Persen)

Elemen Data	2021	2022
(1)	(2)	(3)
Persentase partisipasi politik masyarakat	71, 75	71, 75

Sumber : Badan Kesatuan Bangsa dan Politik Kabupaten Bengkalis

Tabel 5.1.7 Jumlah pengurus organisasi kemasyarakatan yang mendapatkan pembinaan Tahun 2021 – 2022 (Orang)

Elemen Data	2021	2022
(1)	(2)	(3)
Jumlah pengurus organisasi kemasyarakatan yang mendapatkan pembinaan	35	60

Sumber : Badan Kesatuan Bangsa dan Politik Kabupaten Bengkalis

Tabel 5.1.8 Persentase menurunnya kasus penyalahgunaan narkotika Tahun 2021 – 2022 (Persen)

Elemen Data	2021	2022
(1)	(2)	(3)
Persentase menurunnya kasus penyalahgunaan narkotika	1,35	1,32

Sumber : Badan Kesatuan Bangsa dan Politik Kabupaten Bengkalis

Tabel 5.1.9 Jumlah kelompok masyarakat yang mendapatkan penyuluhan tentang kerukunan umat beragama Tahun 2021 (Orang)

Elemen Data	2021
(1)	(2)
Jumlah kelompok masyarakat yang mendapatkan penyuluhan tentang kerukunan umat beragama	34

Sumber : Badan Kesatuan Bangsa dan Politik Kabupaten Bengkalis

Tabel 5.1.10 Jumlah penurunan penghuni Tindak Pidana Narkoba Lapas Kelas II A di Kabupaten Bengkalis Tahun 2021 (Orang)

Elemen Data	2021
(1)	(2)
Jumlah penurunan penghuni Tindak Pidana Narkoba Lapas Kelas II A di Kabupaten Bengkalis	308

Sumber : Badan Kesatuan Bangsa dan Politik Kabupaten Bengkalis

## 5.2 Dewan Perwakilan Rakyat (DPR)

Tabel 5.2.1 Jumlah Anggota DPRD Kabupaten Bengkalis Menurut Asal Partai Politik dan Jenis Kelamin Tahun 2019 dan 2020

No.	Asal Partai Politik	2019			2020			2021		
		L <sup>(3)</sup>	P <sup>(4)</sup>	J <sup>(5)</sup>	L <sup>(6)</sup>	P <sup>(7)</sup>	J <sup>(8)</sup>	L <sup>(9)</sup>	P <sup>(10)</sup>	J <sup>(11)</sup>
(1)	(2)									
1.	Partai Kebangkitan Bangsa	3	-	3	3	-	3	3	-	3
2.	Partai Gerakan Indonesia Raya	6	-	6	6	-	6	6	-	6
3.	Partai Demokrasi Indonesia Perjuangan	5	1	6	5	1	6	5	1	6
4.	Partai Golongan Karya	7	1	8	7	1	8	7	1	8
5.	Partai Nasional Demokrat	2	1	3	2	1	3	2	1	3
6.	Partai Keadilan Sejahtera	7	1	8	7	1	8	7	1	8
7.	Partai Persatuan Pembangunan	1	-	1	1	-	1	1	-	1
8.	Partai Amanat Nasional	6	-	6	6	-	6	6	-	6
9.	Partai Demokrat	2	-	2	2	-	2	2	-	2
10.	Partai Bulan Bintang	1	-	1	1	-	1	1	-	1
11.	Partai Persatuan Indonesia	1	-	1	1	-	1	1	-	1
	<b>Jumlah</b>	<b>41</b>	<b>4</b>	<b>45</b>	<b>41</b>	<b>4</b>	<b>45</b>	<b>41</b>	<b>4</b>	<b>45</b>

Sumber : Sekretariat DPRD Kabupaten Bengkalis

Tabel 5.2.2 Jumlah Anggota DPRD Menurut Asal Partai Politik dan Jenis Kelamin di Kabupaten Bengkalis

Elemen Data		2022
(1)		(2)
Jumlah Anggota DPRD Menurut Asal Partai Politik dan Jenis Kelamin di Kabupaten Bengkalis (Orang)		45

Sumber : Sekretariat DPRD Kabupaten Bengkalis

Tabel 5.2.3 Jumlah Anggota DPRD Kabupaten Bengkalis Menurut Komisi Tahun 2021

No	KOMISI	2021		
		L	P	J
(1)	(2)	(3)	(4)	(5)
1	KOMISI I	7	2	9
2	KOMISI II	13	-	13
3	KOMISI III	7	-	7
4	KOMISI IV	10	2	12

Sumber : Sekretariat DPRD Kabupaten Bengkalis

Tabel 5.2.4 Jumlah Anggota DPRD Menurut Komisi di Kabupaten Bengkalis Tahun 2022 (Orang)

Elemen Data	2022
(1)	(2)
Jumlah Anggota DPRD Menurut Komisi di Kabupaten Bengkalis	41

Sumber : Sekretariat DPRD Kabupaten Bengkalis

### 5.3 Hukum dan Keamanan

Tabel 5.3.1 Jumlah Produk Hukum Kabupaten Bengkalis Tahun 2019 s.d. 2021

No.	Produk Hukum	2019	2020	2021
(1)	(2)	(3)	(4)	(5)
1.	Peraturan Daerah	14	3	7
2.	Peraturan Bupati	77	96	174
3.	Keputusan Bupati	483	573	731

Sumber : Bagian Hukum Sekretariat Daerah Kabupaten Bengkalis

Tabel 5.3.2 Jumlah Produk Hukum Kabupaten Bengkalis Tahun 2022

Elemen Data	2022
(1)	(2)
Jumlah Produk Hukum Kabupaten Bengkalis	795 Produk

Sumber : Sekretariat Daerah Kabupaten Bengkalis

Tabel 5.3.3 Jumlah Peraturan Daerah Inisiatif (Prakarsa) DPRD Tahun 2019 s.d. 2022

No.	Produk Hukum	2019	2020	2021	2022
(1)	(2)	(3)	(4)	(5)	(6)
1	Peraturan Daerah Inisiatif (Prakarsa) DPRD	2		2	1

Sumber : Sekretariat DPRD Kabupaten Bengkalis

Tabel 5.3.4 Integrasi dan sinkronisasi program kerja DPRD dalam melaksanakan fungsi legislasi, fungsi anggaran, dan fungsi pengawasan dalam dokumen perencanaan (Pemda/PD) (Rencana Kerja Tahunan Alat Kelengkapan Dewan)

Elemen Data	2022
(1)	(2)
Integrasi dan sinkronisasi program kerja DPRD dalam melaksanakan fungsi legislasi, fungsi anggaran, dan fungsi pengawasan dalam dokumen perencanaan (Pemda/PD) (Rencana Kerja Tahunan Alat Kelengkapan Dewan)	ADA

Sumber : Sekretariat DPRD Kabupaten Bengkalis

Tabel 5.3.5 Tingkat kesesuaian perencanaan dan penganggaran Setwan Tahun 2022 (Status)

Elemen Data	2022
(1)	(2)
Tingkat kesesuaian perencanaan dan penganggaran Setwan	ADA

Sumber : Sekretariat DPRD Kabupaten Bengkalis

Tabel 5.3.6 Tingkat kesesuaian target dan realisasi anggaran Tahun 2022 (Status)

Elemen Data	2022
(1)	(2)
Tingkat kesesuaian target dan realisasi anggaran	ADA

Sumber : Sekretariat DPRD Kabupaten Bengkalis

Tabel 5.3.7 Tingkat kepuasan DPRD terhadap kinerja pelayanan Setwan Tahun 2022 (Persen)

Elemen Data	2022
(1)	(2)
Tingkat kepuasan DPRD terhadap kinerja pelayanan Setwan	100

Sumber : Sekretariat DPRD Kabupaten Bengkalis

Tabel 5.3.8 Jumlah Inventarisasi dan Evaluasi Program Legislasi Daerah (Prolegda) yang diinisiasi oleh Perangkat Daerah di Kabupaten Bengkalis (Prolegda) Tahun 2022

Elemen Data	2022
(1)	(2)
Jumlah Inventarisasi dan Evaluasi Program Legislasi Daerah (Prolegda) yang diinisiasi oleh Perangkat Daerah di Kabupaten Bengkalis (Prolegda)	17

Sumber : Sekretariat DPRD Kabupaten Bengkalis

Tabel 5.3.9 Persentase Produk Hukum Daerah yang Lulus Uji Harmonisasi Tahun 2022

Elemen Data	2022
(1)	(2)
Persentase Produk Hukum Daerah yang Lulus Uji Harmonisasi	100%

Sumber : Sekretariat Daerah Kabupaten Bengkalis

Tabel 5.3.10 Data gugatan/perkara dan litigasi Kabupaten Bengkalis Tahun 2019 s.d. 2021

No.	Jenis Data	Satuan	2019	2020	2021
(1)	(2)	(3)	(4)	(5)	(6)
1	Data Gugatan/Perkara	Perkara	7	6	3
2	Litigas	Perkara	7	10	3
3	Non-Litigas	Perkara	-	-	5
4	Produk Hukum Kab/Kota yang telah dievaluasi dan di fasilitasi		7 Dokumen	3 Perda 96 Perbup	5 Perda
5	Jumlah Masyarakat yang mendapatkan Penyuluhan Hukum/Informasi Hukum		350 Orang	-	2 Kecamatan
6	Jumlah Penyelesaian Permasalahan HAM		-	10	-

Sumber : Bagian Hukum Sekretariat Daerah Kabupaten Bengkalis

Jumlah Data Gugatan/Perkara dan Litigasi Kabupaten Bengkalis Tahun 2022 (Perkara)

Elemen Data	2022
(1)	(2)
Jumlah Data Gugatan/Perkara dan Litigasi Kabupaten Bengkalis	3

*Sumber : Sekretariat Daerah Kabupaten Bengkalis*

Tabel 5.3.11 Jumlah Kasus Tindak Kekerasan Terhadap Perempuan dan Anak Menurut Jenis Kekerasan tiap Kecamatan di Kabupaten Bengkalis Tahun 2020

No.	Kasus	Kecamatan											Jumlah	
		Bengkalis	Bantan	Bukit Batu	Mandau	Rupat	Rupat Utara	Siak Kecil	Pinggir	Bandar Laksamana	Talang Muandau	Bathin Solapan		
(1)	(2)	(3)	(4)	(5)	(6)	(7)	(8)	(9)	(10)	(11)	(12)	(13)	(14)	
1.	Pemeriksaan	1	0	0	0	0	0	0	0	0	0	0	0	1
2.	Pencabulan	0	0	0	0	0	0	0	0	0	0	0	0	0
3.	Pencurian	3	0	0	1	0	0	1	0	0	0	0	0	5
4.	Persetubuhan	9	2	1	9	0	0	2	9	1	0	3	36	
5.	Hak Asuh Anak	2	0	0	0	0	0	0	6	0	0	0	8	
6.	Kenakalan Remaja	0	0	0	1	0	0	0	0	0	0	0	1	
7.	Kekerasan terhadap anak	1	0	0	0	0	0	0	1	1	0	0	3	
8.	Penganiayaan /Perkelahian	0	0	0	1	0	0	0	1	0	1	0	3	
9.	Narkoba	1	0	0	1	0	0	0	0	0	0	0	2	

No.	Kasus	Kecamatan											Jumlah
		Bengkalis	Bantan	Bukit Batu	Mandau	Rupat	Rupat Utara	Siak Kecil	Pinggir	Bandar Laksamana	Talang Muandau	Bathin Solapan	
(1)	(2)	(3)	(4)	(5)	(6)	(7)	(8)	(9)	(10)	(11)	(12)	(13)	(14)
10.	Laka Lantas	0	0	0	3	0	0	0	1	0	0	0	4
11.	Trafficking/ekspl oitasi	0	0	0	0	0	0	0	0	0	0	0	0
12.	Penantaran	1	0	0	3	0	0	0	0	0	0	0	4
13.	Illegal logging	0	0	0	0	0	0	0	0	0	0	0	0
14.	Hak Sekolah	0	0	0	0	0	0	0	0	0	0	0	0
15.	Bayi yang dibuang	0	0	0	0	0	0	1	0	0	0	0	1
16.	Sodomi	0	0	0	0	0	0	0	0	0	0	0	0
17.	Pornografi	0	0	0	0	0	0	0	0	0	0	0	0
18.	Perjudian	0	0	0	0	0	0	0	0	0	0	0	0
19.	Percobaan Bunuh Diri	0	0	0	0	0	0	0	0	0	0	0	0

No.	Kasus	Kecamatan											Jumlah
		Bengkalis	Bantan	Bukit Batu	Mandau	Rupat	Rupat Utara	Siak Kecil	Pinggir	Bandar Laksamana	Talang Maudau	Bathin Solapan	
(1)	(2)	(3)	(4)	(5)	(6)	(7)	(8)	(9)	(10)	(11)	(12)	(13)	(14)
20.	Pembunuhan	0	0	0	0	0	0	0	0	0	0	0	0
21.	Penggelapan	0	0	0	0	0	0	0	0	0	0	0	0
22.	Melarikan Anak Dibawah Umur	0	0	0	0	0	0	0	0	0	0	0	0
23.	Malpraktek	0	0	0	0	0	0	0	0	0	0	0	0
24.	KDRT	4	0	0	3	0	0	0	1	0	0	0	8
25.	Pelecehan Seksual	6	5	0	12	0	0	0	1	0	0	2	26
	<b>Jumlah</b>	<b>28</b>	<b>7</b>	<b>1</b>	<b>34</b>	<b>0</b>	<b>0</b>	<b>4</b>	<b>20</b>	<b>2</b>	<b>1</b>	<b>5</b>	<b>102</b>

Sumber : Dinas Pemberdayaan Perempuan dan Perlindungan Anak Kabupaten Bengkalis

Tabel 5.3.12 Jumlah Kasus Tindak Kekerasan Terhadap Perempuan dan Anak Menurut Jenis Kekerasan tiap Kecamatan di Kabupaten Bengkalis Tahun 2021

No	Kasus	Kecamatan											Jumlah
		Bengkalis	Bantan	Bukit Batu	Mandau	Rupat	Rupat Utara	Siak Kecil	Pinggir	Bandar Laksamana	Talang Muandau	Bathin Solapan	
(1)	(2)	(3)	(4)	(5)	(6)	(7)	(8)	(9)	(10)	(11)	(12)	(13)	(14)
1	Pemeriksaan	1	0	0	1	0	0	0	0	0	1	0	3
2	Pencabulan	13	0	0	8	0	0	0	3	0	1	1	26
3	Pencurian	1	0	0	2	0	0	0	2	0	0	0	5
4	Perseubuhan	3	1		13	2	0	0	4	2	0	3	28
5	Hak asuh anak	2	0	0	1	0	0	0	1	0	0	1	5
6	Kenakalan anak	0	0	0	0	0	0	0	0	0	0	0	0
7	Kekerasan terhadap anak	3	2	0	4	2	0	0	0	0	0	1	12
8	Penganiayaan/Perkelahian	1	5	0	3	0	0	0	1	0	0	0	10
9	Narkoba	1	0	0	1	0	0	0	0	0	0	0	2

No	Kasus	Kecamatan											Jumlah
		Bengkalis	Bantan	Bukit Batu	Mandau	Rupat	Rupat Utara	Siak Kecil	Pinggir	Bandar Laksamana	Talang Maudau	Bathin Solapan	
(1)	(2)	(3)	(4)	(5)	(6)	(7)	(8)	(9)	(10)	(11)	(12)	(13)	(14)
10	Laka lantass	0	0	0	1	0	0	0	0	0	0	0	1
11	Trafficking/ eksploitasi	0	0	0	1	0	0	0	0	0	0	0	1
12	Penelantaran	0	0	0	1	0	0	0	0	0	0	0	1
13	Illegal logging	0	0	0	0	0	0	1	0	0	0	0	1
14	Hak sekolah	0	0	0	0	0	0	0	0	0	0	0	0
15	Bayi yang dibuang	0	0	0	0	0	0	0	0	0	0	0	0
16	Sodomi	0	0	0	1	0	0	0	0	0	0	0	1
17	Pornografi	0	0	0	1	0	0	0	0	0	0	0	1
18	Perjudian	0	0	0	0	0	0	0	0	0	0	0	0
19	Percobaan Bunuh Diri	0	0	0	0	0	0	0	0	0	0	0	0

No	Kasus	Kecamatan											
		Bengkalis	Bantan	Bukit Batu	Mandau	Rupat	Rupat Utara	Siak Kecil	Pinggir	Bandar Laksamana	Talang Muandau	Bathin Solapan	Jumlah
(1)	(2)	(3)	(4)	(5)	(6)	(7)	(8)	(9)	(10)	(11)	(12)	(13)	(14)
20	Pembunuhan	0	0	0	0	0	0	0	0	0	0	0	0
21	Penggelapan	0	0	0	0	0	0	0	0	0	0	0	0
22	Melarikan anak dibawah umur	0	0	0	0	0	0	0	0	0	0	0	0
23	Malpraktek	0	0	0	0	0	0	0	0	0	0	0	0
	<b>Jumlah</b>	<b>25</b>	<b>8</b>	<b>0</b>	<b>38</b>	<b>4</b>	<b>0</b>	<b>1</b>	<b>11</b>	<b>2</b>	<b>2</b>	<b>6</b>	<b>97</b>

Sumber : Dinas Pemberdayaan Perempuan dan Perlindungan Anak Kabupaten Bengkalis

Tabel 5.3.13 Jumlah Kasus Kekerasan Terhadap Perempuan Dan Anak Menurut Jenis Kekerasan Per Kecamatan Di Kabupaten Bengkalis Tahun 2022

No	Kasus	Kecamatan											Jumlah
		Bengkalis	Bantan	Bukit Batu	Mandau	Rupat	Rupat Utara	Siak Kecil	Pinggir	Bandar Laksamana	Talang Maudau	Bathin Solapan	
(1)	(2)	(3)	(4)	(5)	(6)	(7)	(8)	(9)	(10)	(11)	(12)	(13)	(14)
1	Pemeriksaan	0	0	0	1	0	0	0	0	0	1	0	2
2	Pencabulan	6	1	0	12	0	0	4	2	0	0	2	27
3	Pencurian	7	0	3	0	0	0	2	0	0	1	1	14
4	Persetubuhan	6	3	0	17	0	0	0	10	0	3	6	45
5	Hak Asuh Anak	4	2	0	1	0	0	0	0	0	0	0	7
6	Kenakalan Anak	4	1	0	1	0	0	0	0	0	0	1	7
7	KDRT	5	0	0	3	1	0	0	1	2	0	0	12
8	Penganiayaan/ Perkelahian	5	2	0	8	0	0	0	0	0	0	1	16
9	Narkoba	1	0	0	1	0	0	1	0	2	0	0	5
10	Laka Lantas	0	0	0	0	0	0	0	0	0	0	0	0
11	Trafficking/Eksploitasi	0	0	0	0	0	0	0	0	0	0	0	0
12	Penelantaran	3	0	1	0	0	0	0	0	0	0	0	4

No	Kasus	Kecamatan											Jumlah
		Bengkalis	Bantan	Bukit Batu	Mandau	Rupat	Rupat Utara	Siak Kecil	Pinggir	Bandar Laksamana	Talang Muandau	Bathin Solapan	
(1)	(2)	(3)	(4)	(5)	(6)	(7)	(8)	(9)	(10)	(11)	(12)	(13)	(14)
13	<i>Illegal Logging</i>	0	0	0	0	0	0	0	0	0	0	0	0
14	Hak Sekolah	0	0	0	0	0	0	0	0	0	0	0	0
15	Bayi yang dibuang	0	0	0	0	0	0	0	0	0	0	0	0
16	Sodomi	0	0	0	0	0	0	0	0	0	0	0	0
17	Pornografi	0	0	0	0	0	0	0	0	0	0	0	0
18	Perjudian	0	0	0	0	0	0	0	0	0	0	0	0
19	Percobaan Bunuh Diri	0	0	0	0	0	0	0	0	0	0	0	0
20	Pembunuhan	0	3	0	0	0	0	0	0	0	0	0	3
21	Penggelapan	0	0	0	0	0	0	0	0	0	0	0	0
22	Melarikan Anak Dibawah Umur	0	0	0	0	0	0	0	0	0	0	0	0
23	Malpraktek	0	0	0	0	0	0	0	0	0	0	0	0
	JUMLAH	41	12	4	44	1	0	7	13	4	5	11	142

Sumber : Dinas Pemberdayaan Perempuan dan Perlindungan Anak Kabupaten Bengkalis

Tabel 5.3.14 Jumlah Anak Berhadapan Dengan Hukum Di Kabupaten Bengkalis Tahun 2022

No	Kasus	Kecamatan										Jumlah	
		Bengkalis	Bantan	Bukit Batu	Mandau	Rupat	Rupat Utara	Siak Kecil	Pinggir	Bandar Laksamana	Talang Maudau		Bathin Solapan
(1)	(2)	(3)	(4)	(5)	(6)	(7)	(8)	(9)	(10)	(11)	(12)	(13)	(14)
1	Persetubuhan	4	3	0	16	0	0	0	8	0	3	6	40
2	Pencabulan	4	0	0	10	0	0	0	2	0	0	2	18
3	Pelecehan Seksual	1	0	0	0	0	0	0	0	0	0	0	1
4	Kekerasan Terhadap Anak	1	0	0	1	0	0	0	0	0	0	0	2
5	Penganiayaan / Pengeroyokan	3	0	0	6	0	0	0	0	0	0	1	10
6	Narkoba	1	0	0	1	0	0	1	0	2	0	0	5
7	Pencurian	2	0	3	0	0	0	2	0	0	0	1	8
8	Pembulian	0	0	0	1	0	0	0	0	0	0	0	1
9	Hak Asuh Anak	0	1	0	0	0	0	0	0	0	0	0	1
10	Kenakalan Remaja	0	0	0	0	0	0	0	0	0	0	0	0
11	Penelantaran	0	0	0	0	0	0	0	0	0	0	0	0

No	Kasus	Kecamatan												Jumlah
		Bengkalis	Bantan	Bukit Batu	Mandau	Rupat	Rupat Utara	Siak Kecil	Pinggir	Bandar Laksamana	Talang Muandau	Bathin Solapan		
(1)	(2)	(3)	(4)	(5)	(6)	(7)	(8)	(9)	(10)	(11)	(12)	(13)	(14)	
12	Pencemaran Nama Baik	0	0	0	0	0	0	0	0	0	0	0	0	
13	Pembunuhan	0	3	0	0	0	0	0	0	0	0	0	3	
14	Melarikan Anak Dibawah Umur	1	0	0	0	0	0	0	0	0	0	0	1	
Jumlah		17	7	3	35	0	0	3	10	2	3	10	90	

Sumber : Dinas Pemberdayaan Perempuan dan Perlindungan Anak Kabupaten Bengkalis

Tabel 5.3.15 Rekapitulasi Anak Berhadapan Dengan Hukum di Kabupaten Bengkalis Tahun 2020

No.	Kecamatan	Anak Sebagai Pelaku	Anak Sebagai Korban	Jumlah
(1)	(2)	(3)	(4)	(5)
1.	Bengkalis	0	7	7
2.	Bantan	1	2	3
3.	Bukit Batu	0	1	1
4.	Mandau	5	10	15
5.	Rupat	1	0	1
6.	Rupat Utara	0	0	0
7.	Siak Kecil	2	1	3
8.	Pinggir	1	6	7
9.	Bandar Laksamana	0	2	2
10.	Talang Muandau	2	1	3
11.	Bathin Solapan	4	9	13
<b>Jumlah</b>		<b>16</b>	<b>39</b>	<b>55</b>

Sumber : Dinas Pemberdayaan Perempuan dan Perlindungan Anak Kabupaten Bengkalis

Tabel 5.3.16 Rekapitulasi Anak Berhadapan Dengan Hukum di Kabupaten Bengkalis Tahun 2021

No	Kecamatan	Anak Sebagai Pelaku	Anak Sebagai Korban	Jumlah
(1)	(2)	(3)	(4)	(5)
1	Bengkalis	3	12	15
2	Bantan	1	3	4
3	Bukit Batu	0	0	0
4	Mandau	5	23	28
5	Rupat	0	4	4
6	Rupat Utara	0	0	0
7	Siak Kecil	1	0	1
8	Pinggir	2	7	9
9	Bandar Laksamana	1	1	2
10	Talang Muandau	0	3	3
11	Bathin Solapan	0	7	7
<b>Jumlah</b>		<b>13</b>	<b>60</b>	<b>73</b>

Sumber : Dinas Pemberdayaan Perempuan dan Perlindungan Anak Kabupaten Bengkalis

Tabel 5.3.17 Jumlah Korban, Pelaku, Saksi Laki-Laki (Usia 0-18 Tahun) Berhadapan Dengan Hukum Kabupaten Bengkulu Tahun 2022

No	Kecamatan	Anak Laki-laki Sebagai Pelaku	Anak Laki-laki Sebagai Korban	Anak Laki-laki Sebagai Saksi	Jumlah
(1)	(2)	(3)	(4)	(5)	(6)
1	Bengkalis	4	1	0	5
2	Bantan	0	1	3	4
3	Bukit Batu	3	0	0	3
4	Mandau	1	5	0	6
5	Rupat	0	0	0	0
6	Rupat Utara	0	0	0	0
7	Siak Kecil	2	0	0	2
8	Pinggir	0	2	0	2
9	Bandar Laksamana	2	0	0	2
10	Talang Muandau	0	0	0	0
11	Bathin Solapan	1	1	0	2
Jumlah		13	10	3	26

Sumber : Dinas Pemberdayaan Perempuan dan Perlindungan Anak Kabupaten Bengkulu

Tabel 5.3.18 Jumlah Status Hukum laki-laki dan Perempuan di Kabupaten Bengkulu Tahun 2020

No.	Jenis Data	2020
(1)	(2)	(3)
1.	Perempuan Sebagai Korban	40
2.	Laki-laki Sebagai Korban	0
3.	Perempuan Sebagai Pelaku	0
4.	Laki-laki Sebagai Pelaku	15
5.	Perempuan Sebagai Saksi	4
6.	Laki-laki Sebagai Saksi	1

Sumber : Dinas Pemberdayaan Perempuan dan Perlindungan Anak Kabupaten Bengkulu

Tabel 5.3.19 Jumlah Status Hukum Laki-laki dan Perempuan di Kabupaten Bengkulu Tahun 2021

No	Jenis Data	2021
(1)	(2)	(3)
1	Perempuan Sebagai Korban	16

No	Jenis Data	2021
(1)	(2)	(3)
2	Laki-laki Sebagai Korban	-
3	Perempuan Sebagai Pelaku	0
4	Laki-laki Sebagai Pelaku	-
5	Perempuan Sebagai Saksi	0
6	Laki-laki Sebagai Saksi	-

Sumber : Dinas Pemberdayaan Perempuan dan Perlindungan Anak Kabupaten Bengkalis

Tabel 5.3.20 Jumlah Korban, Pelaku, Saksi Perempuan Berhadapan Dengan Hukum Kabupaten Bengkalis Tahun 2022

No	Kecamatan	Perempuan Sebagai Pelaku	Perempuan Sebagai Korban	Perempuan Sebagai Saksi	Jumlah
(1)	(2)	(3)	(4)	(5)	(6)
1	Bengkalis	4	11	0	15
2	Bantan	1	3	1	5
3	Bukit Batu	0	0	0	0
4	Mandau	0	35	0	35
5	Rupat	0	0	0	0
6	Rupat Utara	0	0	0	0
7	Siak Kecil	1	0	0	1
8	Pinggir	1	8	0	9
9	Bandar Laksamana	0	0	0	0
10	Talang Muandau	0	4	0	4
11	Bathin Solapan	0	8	0	8
Jumlah		7	69	1	77

Sumber : Dinas Pemberdayaan Perempuan dan Perlindungan Anak Kabupaten Bengkalis

Tabel 5.3.21 Jumlah Anak Korban Kekerasan Yang Diangani Di Kabupaten Bengkalis Tahun 2022

No	Kasus	Kecamatan											Jumlah
		Bengkalis	Bantan	Bukit Batu	Mandau	Rupat	Rupat Utara	Siak Kecil	Pinggir	Bandar Laksamana	Talang Muandau	Bathin Solapan	
(1)	(2)	(3)	(4)	(5)	(6)	(7)	(8)	(9)	(10)	(11)	(12)	(13)	(14)
1	Persetubuhan	5	3	0	15	0	0	0	10	0	3	6	42
2	Pencabulan	5	0	0	10	0	0	4	2	0	0	2	23
3	Pelecehan Seksual	1	0	0	1	0	0	0	0	0	0	0	2
4	Kekerasan Terhadap Anak	4	0	0	1	0	0	0	0	1	0	0	6
5	Penganiayaan / Pengeroyokan	3	2	0	6	0	0	0	0	0	0	1	12
6	Narkoba	1	0	0	1	0	0	1	0	0	2	0	5
7	Pencurian	7	0	3	0	0	0	2	0	0	1	1	14
8	Pembulian	0	0	0	1	0	0	0	0	0	0	0	1
9	Hak Asuh Anak	4	1	0	1	0	0	0	0	0	0	0	6
10	Kenakalan Remaja	4	0	0	0	0	0	0	0	0	0	0	4
11	Penelantaran	2	0	0	0	0	0	0	0	0	0	0	2
12	Pencemaran Nama Baik	0	1	0	0	0	0	0	0	0	0	0	1
13	Pembunuhan	0	3	0	0	0	0	0	0	0	0	0	3
Jumlah		36	10	3	36	0	0	7	12	3	4	10	121

Sumber : Dinas Pemberdayaan Perempuan dan Perlindungan Anak Kabupaten Bengkalis

Tabel 5.3.22 Jumlah Perempuan Dan Anak Korban Kekerasan Yang Mendapatkan Layanan Rehabilitasi Sosial Di Kabupaten Bengkalis Tahun 2022

No	Kecamatan	Jumlah
(1)	(2)	(3)
1.	Talang Muandau	1
2.	Pinggir	1
3.	Mandau	1
4.	Bandar Laksamana	2

Sumber : Dinas Pemberdayaan Perempuan dan Perlindungan Anak Kabupaten Bengkalis

Tabel 5.3.23 Jumlah Perempuan Dan Anak Korban Kekerasan Yang Mendapatkan Layanan Bantuan Hukum Di Kabupaten Bengkalis Tahun 2022

No	Kecamatan	Jumlah	Jenis Kasus
(1)	(2)	(3)	(4)
1.	Bengkalis	1	Hak Asuh Anak
2.	Bantan	2	Saksi Pembunuhan

Sumber : Dinas Pemberdayaan Perempuan dan Perlindungan Anak Kabupaten Bengkalis

Tabel 5.3.24 Jumlah Perempuan Dan Anak Korban Kekerasan Yang Mendapatkan Layanan Kesehatan Di Kabupaten Bengkalis Tahun 2022

No	Nama	Jenis Layanan	Jumlah
(1)	(2)	(3)	(4)
1	Bengkalis	Visum Kesehatan	6
2	Bantan	Visum Kesehatan	1
3	Mandau	Visum Kesehatan	11
4	Pinggir	Visum Kesehatan	1
Jumlah			19

Sumber : Dinas Pemberdayaan Perempuan dan Perlindungan Anak Kabupaten Bengkalis

Tabel 5.3.25 Rasio Kekerasan Dalam Rumah Tangga ( KDRT ) Di Kabupaten Bengkalis Tahun 2022

No	Kecamatan	Rumah Tangga / KK	Korban KDRT	Rasio
(1)	(2)	(3)	(4)	(5)
1	Bengkalis	26.768	5	0.19
2	Bantan	14.160	-	-
3	Bukit Batu	6.636	-	-
4	Siak Kecil	8.190	-	-
5	Bandar Laksamana	5.083	-	-
6	Rupat	11.396	1	0.09
7	Rupat Utara	4.592	-	-
8	Mandau	45.868	4	0.09
9	Bathin Solapan	29.480	1	0.03
10	Pinggir	21.380	1	0.05
11	Talang Muandau	8.834	-	-
Jumlah		109.177	12	0.45

Sumber : Dinas Pemberdayaan Perempuan dan Perlindungan Anak Kabupaten Bengkalis

Tabel 5.3.26 Persentase anak korban kekerasan yang ditangani terkait kabupaten (Persen)

Elemen Data	2022
(1)	(2)
Persentase anak korban kekerasan yang ditangani terkait kabupaten	0,059

Sumber : Dinas Pemberdayaan Perempuan dan Perlindungan Anak Kabupaten Bengkalis

Tabel 5.3.27 Persentase layanan rehabilitasi sosial yang diberikan oleh petugas rehabilitasi sosial terlatih bagi perempuan dan anak korban kekerasan di dalam unit pelayanan terpadu Tahun 2022 (Persen)

Elemen Data	2022
(1)	(2)
Persentase layanan rehabilitasi sosial yang diberikan oleh petugas rehabilitasi social terlatih bagi perempuan dan anak korban kekerasan di dalam unit pelayanan terpadu	100

Sumber : Dinas Pemberdayaan Perempuan dan Perlindungan Anak Kabupaten Bengkalis

Tabel 5.3.28 Persentase perempuan dan anak korban kekerasan yang mendapatkan layanan bantuan hukum Tahun 2022 (Persen)

Elemen Data	2022
(1)	(2)
Persentase perempuan dan anak korban kekerasan yang mendapatkan layanan bantuan hukum	100

Sumber : Dinas Pemberdayaan Perempuan dan Perlindungan Anak Kabupaten Bengkalis

Tabel 5.3.29 Persentase perempuan dan anak korban kekerasan yang mendapatkan layanan Kesehatan Tahun 2022 (Persen)

Elemen Data	2022
(1)	(2)
Persentase perempuan dan anak korban kekerasan yang mendapatkan layanan Kesehatan	100

Sumber : Dinas Pemberdayaan Perempuan dan Perlindungan Anak Kabupaten Bengkalis

#### 5.4 Satuan Pamong Praja Bengkalis

Tabel 5.4.1 Jumlah Satuan Pamong Praja Kabupaten Bengkalis Tahun 2019 s.d. 2021

No.	Satuan Pamong Praja	2019	2020	2021
(1)	(2)	(3)	(4)	(5)
1.	Jumlah Satuan Pamong Praja ( PNS)	87	85	85
	Laki-laki	73	71	71
	Perempuan	14	14	14
2.	Jumlah Satuan Pamong Praja (Honoror)	135	135	152
	Laki-laki	117	117	133
	Perempuan	18	18	19
3.	Jumlah Satuan Pamong Praja ( Banpol)	144	144	144
	Laki-laki	115	115	115
	Perempuan	29	29	29

Sumber : Satuan Polisi Pamong Praja Kabupaten Bengkalis

Tabel 5.4.2 Jumlah Satuan Polisi Pamong Praja Kabupaten Bengkulu Tahun 2022 (Orang)

Elemen Data	2022
(1)	(2)
Jumlah Satuan Polisi Pamong Praja Kabupaten Bengkulu	430

Sumber : Satuan Polisi Pamong Praja Kabupaten Bengkulu

Tabel 5.4.3 Jumlah Kasus yang ditangani Satuan Polisi Pamong Praja Kabupaten Bengkulu Tahun 2019 s.d. 2021

No.	Kasus yang Ditangani Satpol PP	2019	2020	2021
(1)	(2)	(3)	(4)	(5)
1.	Penegakan Perda			
	Jumlah Kasus Pelanggaran Perda	50	20	100
2.	Unjuk Rasa			
	Masalah Pendidikan	-	-	2
	Pemerintah Pusat dan Daerah	1	1	1
	Terkait Politik dan Hukum	4	1	4
	Masalah Lainnya	-	-	-
	<b>Jumlah</b>	<b>55</b>	<b>22</b>	<b>107</b>

Sumber : Satuan Polisi Pamong Praja Kabupaten Bengkulu

Tabel 5.4.4 Jumlah Kasus yang ditangani Satuan Polisi Pamong Praja Kabupaten Bengkulu Tahun 2022 (Jumlah Kasus)

No	Kasus yang ditangani Satuan Polisi Pamong Praja Kabupaten Bengkulu	2022
(1)	(2)	(3)
1	Penertiban PKL Kabupaten Bengkulu	25
2	Penertiban Penyakit Masyarakat	20
3	Penertiban Perizinan	5
4	Kenakalan Remaja	6
5	Penertiban OJGD	5
6	Pengawasan dan Pengamanan Unjuk Rasa	90

Sumber : Satuan Polisi Pamong Praja Kabupaten Bengkulu

Tabel 5.4.5 Persentase Gangguan Trantibum yang terselesaikan Tahun 2022 (Persen)

Elemen Data	2022
(1)	(2)
Persentase Gangguan Trantibum yang terselesaikan	600

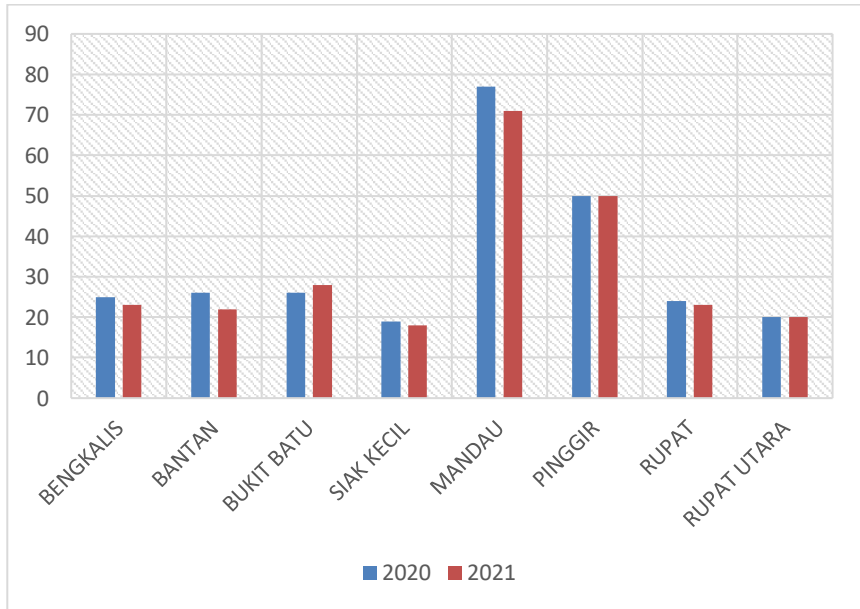
Sumber : Satuan Polisi Pamong Praja Kabupaten Bengkalis

Tabel 5.4.6 Persentase Perda dan Perkada yang ditegakkan Tahun 2022 (Persen)

Nama Elemen	2022
(1)	(2)
Persentase Perda dan Perkada yang di tegakkan	600

Sumber : Satuan Polisi Pamong Praja Kabupaten Bengkalis

## 5.5 Kepolisian Resor Bengkalis



Gambar 5.5.1 Grafik Jumlah Anggota Polisi Perkecamatan di Kabupaten Bengkalis Tahun 2020 dan 2021

Tabel 5.5.1 Data Statistik Polres Bengkalis Tahun 2019 s.d. 2021

No.	Jenis Data	2019	2020	2021
(1)	(2)	(3)	(4)	(5)
1	Jumlah Anggota Polisi	549	546	533
	Laki - laki	535	530	516
	Perempuan	14	16	17
2	Jumlah Kapolsek	8	8	-
3	Jumlah Anggota Polisi Polsek	265	263	-
4	Polsek Bengkalis	26	25	23
	Laki - laki	26	25	23
	Perempuan	-	-	-
5	Polsek Bantan	24	26	22
	Laki – laki	24	26	22
	Perempuan	-	-	-
6	Polsek Bukit Batu	27	26	28
	Laki – laki	27	26	28
	Perempuan	-	-	-
7	Polsek Siak Kecil	19	19	18
	Laki – laki	19	19	18
	Perempuan	-	-	-
8	Polsek Mandau	69	77	71
	Laki – laki	66	74	69
	Perempuan	3	3	2
9	Polsek Pinggir	57	50	50
	Laki – laki	56	49	48
	Perempuan	1	1	2
10	Polsek Rumat	24	24	23
	Laki – laki	24	24	22
	Perempuan	-	-	1
11	Polsek Rumat Utara	19	20	20
	Laki – laki	19	20	20
	Perempuan	-	-	-

Sumber : Kepolisian Resor Bengkalis

Tabel 5.5.2 Lanjutan Data Statistik Polres Bengkalis Tahun 2019 s.d. 2021

Jenis Data	2019	2020	2021
(1)	(2)	(3)	(4)
<b>Kriminalitas</b>			
Narkotika	206	216	188

Jenis Data	2019	2020	2021
(1)	(2)	(3)	(4)
Pembunuhan	1	3	4
Penganiyaan Berat	6	5	2
Pengrusakan Kantor Pemerintah	0	0	-
Pengrusakan Tempat Ibadah	0	0	-
Penimbunan BBM	0	0	1
Penjarahan	0	0	-
Perjudian	12	9	31
Perkosaan	1	3	1
Ranmor	17	65	20
Uang Palsu	2	1	1
<b>Pemogokan Kerja</b>			8
<b>Pertikaian antar warga</b>			-
Antar Agama	0	0	-
Antar Etnis	0	0	-
Antar Simpatisan Parpol	0	0	-
Antar Wilayah Desa	0	0	-
<b>Unjuk Rasa</b>			
Bidang Politik	5	5	-
Bidang Ekonomi	19	14	26

Sumber : Kepolisian Resor Bengkalis

Tabel 5.5.3 Jumlah Kantor Polisi, Personel Polisi, Kejahatan dan Risiko Penduduk Terkena Kejahatan Tahun 2022

No	Elemen Data	2022
(1)	(2)	(3)
1.	Jumlah Kantor Polisi di Kabupaten Bengkalis	1
	A. Jumlah Polres Bengkalis	
	B. Jumlah Polsek/Polsekta	8
	C. Jumlah Pos Polisi	0
2.	Jumlah Personel Polisi di Kabupaten Bengkalis	515
	A. Laki-Laki	

No	Elemen Data	2022
(1)	(2)	(3)
	B. Perempuan	19
	C. Total	534
3.	Jumlah Kejahatan ( <i>Crime Total</i> )	958
	<i>(Crime Total adalah jumlah seluruh kejahatan yang tercatat di Kepolisian pada satu tahun atau biasa disebut dalam data polisi Jumlah Laporan).</i>	
4.	Jumlah Kejahatan Yang Diselesaikan ( <i>Crime Cleared</i> )	672
	<i>(Crime Cleared adalah jumlah seluruh kejahatan yang diselesaikan oleh Kepolisian pada satu tahun).</i>	
5.	Risiko Penduduk Terkena Kejahatan ( <i>Crime Rate</i> )	166
	<i>(Crime Rate adalah Risiko Penduduk Terkena Kejahatan pada satu tahun). Cara Penghitungannya Jumlah Kejahatan (Crime Total) dibagi jumlah penduduk di wilayah tersebut)</i>	

Sumber : Kepolisian Resor Bengkulu

Tabel 5.5.4 Jumlah Kejadian Kejahatan (Lapor dan Selesai) Kabupaten Bengkulu Tahun 2022

No	Kelompok Kejahatan	2022	
		Lapor	Selesai
(1)	(2)	(3)	(4)
	Kejahatan terhadap Nyawa		
1	Pembunuhan	2	3
	Kejahatan terhadap Fisik/Badan		
2	Penganiayaan Ringan	73	39
3	Penganiayaan Berat	8	2
4	Kekerasan dalam Rumah Tangga	23	16
	Kejahatan terhadap Kesusilaan		
5	Perkosaan		

No	Kelompok Kejahatan	2022	
		Lapor	Selesai
(1)	(2)	(3)	(4)
6	Pencabulan		
Kejahatan terhadap Kemerdekaan Orang			
7	Penculikan		
8	Mempekerjakan Anak Dibawah Umur		
Kejahatan terhadap Hak Milik/Barang dengan Penggunaan Kekerasan			
9	Pencurian dengan Kekerasan	11	5
10	Pencurian dengan Kekerasan Menggunakan Senjata Api (Senpi)		
11	Pencurian dengan Kekerasan Menggunakan Senjata Tajam (Sajam)		
Kejahatan terhadap Hak Milik/Barang			
12	Pencurian	122	109
13	Pencurian dengan pemberatan	148	83
14	Pencurian Kendaraan Bermotor	39	18
15	Pengrusakan/Penghancuran Barang	17	7
16	Pembakaran dengan Sengaja		
17	Penadahan	2	2
Kejahatan Terkait Narkotika			
18	Narkotika dan Psicotropika	199	199
Kejahatan terkait Penipuan, Penggelapan dan Korupsi			
19	Penipuan/Perbuatan Curang	37	15
20	Penggelapan	52	33
21	Korupsi	2	2
Kejahatan Terhadap Ketertiban Umum			
22	Terhadap Ketertiban Umum		

Sumber : Kepolisian Resor Bengkalis

Tabel 5.5.5 Jumlah Korban Kejahatan Berdasarkan Jenis Kelamin Kabupaten Bengkalis Tahun 2022

No	Kelompok Kejahatan	2022	
		Lk	Pr
(1)	(2)	(3)	(4)
Kejahatan terhadap Nyawa			
1	Pembunuhan	1	1
Kejahatan terhadap Fisik/Badan			
2	Penganiayaan Ringan	61	12
3	Penganiayaan Berat	8	
4	Kekerasan dalam Rumah Tangga	2	21
Kejahatan terhadap Kesusilaan			
5	Perkosaan		
6	Pencabulan		
Kejahatan terhadap Kemerdekaan Orang			
7	Penculikan		
8	Mempekerjakan Anak Dibawah Umur		
Kejahatan terhadap Hak Milik/Barang dengan Penggunaan Kekerasan			
9	Pencurian dengan Kekerasan	7	4
10	Pencurian dengan Kekerasan Menggunakan Senjata Api (Senpi)		
11	Pencurian dengan Kekerasan Menggunakan Senjata Tajam (Sajam)		
Kejahatan terhadap Hak Milik/Barang			
12	Pencurian	31	5
13	Pencurian dengan pemberatan	74	26
14	Pencurian Kendaraan Bermotor	30	9
15	Pengrusakan/Penghancuran Barang	10	4
16	Pembakaran dengan Sengaja		
17	Penadahan		
Kejahatan Terkait Narkotika			
18	Narkotika dan Psikotropika		
Kejahatan terkait Penipuan, Penggelapan dan Korupsi			
19	Penipuan/Perbuatan Curang	29	9
20	Penggelapan	30	12
21	Korupsi		
Kejahatan Terhadap Ketertiban Umum			
22	Terhadap Ketertiban Umum		

Sumber : Kepolisian Resor Bengkalis



# BAB VI

---

# SOSIAL

*Edisi*  
**2023**

---

Disusun Oleh Bidang Statistik dan  
Persandian Dinas Komunikasi,  
Informatika dan Statistik  
Kabupaten Bengkulu.





## BAB VI SOSIAL

### 6.1 Rumah Tangga Fakir Miskin

Tabel 6.1.1 Jumlah Rumah Tangga Fakir Miskin Menurut Kecamatan di Kabupaten Bengkalis Tahun 2020

No.	Kecamatan	Rumah Tangga Fakir Miskin
		Sangat Miskin
(1)	(2)	(3)
1.	Bengkalis	6.421
2.	Bantan	4.341
3.	Bukit Batu	2.013
4.	Mandau	7.680
5.	Rupat	4.566
6.	Rupat Utara	1.435
7.	Siak Kecil	1.862
8.	Pinggir	3.094
9.	Bandar Laksamana	998
10.	Talang Muandau	1.239
11.	Bathin Solapan	3.232
<b>Jumlah</b>		<b>36.881</b>

Sumber : Dinas Sosial Kabupaten Bengkalis

Tabel 6.1.2 Jumlah Rumah Tangga Fakir Miskin Menurut Kecamatan di Kabupaten Bengkalis Tahun 2021

No	Kecamatan	Rumah Tangga Fakir Miskin		
		Sangat Miskin	Hampir Miskin	Miskin
(1)	(2)	(3)	(4)	(5)
1	Bengkalis	2.999	21.180	3.898
2	Bantan	2.178	14.845	2.938
3	Bukit Batu	863	6.107	1.177
4	Mandau	1.863	17.371	2.242
5	Rupat	2.420	11.830	2.778
6	Rupat Utara	864	5.445	1.054
7	Siak Kecil	1.088	5.211	1.371
8	Pinggir	926	7.930	1.426
9	Bandar Laksamana	427	3.164	501

No	Kecamatan	Rumah Tangga Fakir Miskin		
		Sangat Miskin	Hampir Miskin	Miskin
(1)	(2)	(3)	(4)	(5)
10	Talang Muandau	572	3.531	710
11	Bathin Solapan	1.330	9.837	1.827
<b>Jumlah</b>		<b>15.530</b>	<b>106.451</b>	<b>19.922</b>

Sumber : Dinas Sosial Kabupaten Bengkalis

Tabel 6.1.3 Jumlah Penduduk Rawan Sosial dan Sarana Menurut Kecamatan di Kabupaten Bengkalis Tahun 2020

No.	Kecamatan	Penduduk Rawan Sosial dan Sarana (jiwa)	
		Lanjut Usia Terlantar	Penyandang Cacat
(1)	(2)	(3)	(4)
1.	Bengkalis	511	195
2.	Bantan	332	84
3.	Bukit Batu	146	39
4.	Mandau	433	56
5.	Rupat	287	106
6.	Rupat Utara	98	30
7.	Siak Kecil	219	35
8.	Pinggir	168	36
9.	Bandar Laksamana	80	27
10.	Talang Muandau	54	13
11.	Bathin Solapan	192	47
<b>Jumlah</b>		<b>2520</b>	<b>668</b>

Sumber : Dinas Sosial Kabupaten Bengkalis

Tabel 6.1.4 Jumlah Penduduk Rawan Sosial dan Sarana Menurut Kecamatan di Kabupaten Bengkalis Tahun 2021

No	Kecamatan	Penduduk Rawan Sosial dan Sarana (jiwa)	
		Lanjut Usia Terlantar	Penyandang Cacat
(1)	(2)	(3)	(4)
1	Bengkalis	6	21
2	Bantan	2	10

No	Kecamatan	Penduduk Rawan Sosial dan Sarana (jiwa)	
		Lanjut Usia Terlantar	Penyandang Cacat
(1)	(2)	(3)	(4)
3	Bukit Batu	-	1
4	Mandau	-	4
5	Rupat	-	1
6	Rupat Utara	-	-
7	Siak Kecil	-	3
8	Pinggir	-	6
9	Bandar Laksamana	-	13
10	Talang Muandau	-	1
11	Bathin Solapan	-	1
	<b>Jumlah</b>	<b>8</b>	<b>61</b>

Sumber : Dinas Sosial Kabupaten Bengkalis

Tabel 6.1.5 Jumlah Rumah Tangga Miskin dan Tidak Mampu Per Kecamatan di Kabupaten Bengkalis Tahun 2022

No	Kecamatan	Jiwa	KK
(1)	(2)	(3)	(4)
1	Bengkalis	37.067	12.076
2	Bantan	24.169	8.188
3	Bukit Batu	10.908	3.633
4	Mandau	36.709	12.106
5	Rupat	23.804	7.399
6	Rupat Utara	8.655	2.712
7	Siak Kecil	10.836	3.831
8	Pinggir	17.097	5.877
9	Bandar Laksamana	5.808	2.011
10	Talang Muandau	7.237	2.567
11	Bathin Solapan	22.416	7.644
	Kabupaten Bengkalis	204.706	68.044

Sumber : Dinas Sosial Kabupaten Bengkalis

Tabel 6.1.6 Jumlah Pemerlu Pelayanan Kesejahteraan Sosial (PPKS) Per Kecamatan di Kabupaten Bengkalis Tahun 2022

No	Kecamatan	Jiwa	KK
(1)	(2)	(3)	(4)
1	Bengkalis	37.348	12.135
2	Bantan	24.236	8.212
3	Bukit Batu	10.912	3.635
4	Mandau	36.771	12.123
5	Rupat	23.819	7.403
6	Rupat Utara	8.662	2.714
7	Siak Kecil	11.793	4.043
8	Pinggir	17.372	5.935
9	Bandar Laksamana	5.808	2.011
10	Talang Muandau	7.407	2.609
11	Bathin Solapan	23.368	7.855
Kabupaten Bengkalis		207.496	68.675

Sumber : Dinas Sosial Kabupaten Bengkalis

Tabel 6.1.7 Jumlah Sarana dan Prasarana Penanganan Kesejahteraan Sosial Milik Pemda Kabupaten Bengkalis Tahun 2022 (Unit)

Elemen Data	2022
(1)	(2)
Jumlah Sarana dan Prasarana Penanganan Kesejahteraan Sosial Milik Pemda Kabupaten Bengkalis	1

Sumber : Dinas Sosial Kabupaten Bengkalis

Tabel 6.1.8 Jumlah Lembaga Kesejahteraan Sosial Per Kecamatan di Kabupaten Bengkalis Tahun 2022 (Unit)

Elemen Data	2022
(1)	(2)
Jumlah Lembaga Kesejahteraan Sosial Per Kecamatan di Kabupaten Bengkalis	13

Sumber : Dinas Sosial Kabupaten Bengkalis

Tabel 6.1.9 Persentase Tuna Sosial Terlantar (Terutama Gelandangan dan Pengemis) di Luar Panti yang mendapat Rehabilitasi Sosial Dasar (SPM) Tahun 2022 (Persen)

Elemen Data	2022
(1)	(2)
Persentase Tuna Sosial Terlantar (Terutama Gelandangan dan Pengemis) di Luar Panti yang mendapat Rehabilitasi Sosial Dasar (SPM)	100

*Sumber : Dinas Sosial Kabupaten Bengkalis*

Tabel 6.1.10 Persentase Lanjut Usia Terlantar di Luar Panti yang mendapat Rehabilitasi Sosial Dasar (SPM) Tahun 2022 (Persen)

Elemen Data	2022
(1)	(2)
Persentase Lanjut Usia Terlantar di Luar Panti yang mendapat Rehabilitasi Sosial Dasar (SPM)	100

Sumber : Dinas Sosial Kabupaten Bengkalis

Tabel 6.1.11 Persentase Korban Bencana Alam dan Sosial yang terpenuhi Kebutuhannya pada saat dan setelah Tanggap Darurat Bencana (SPM) Tahun 2022 (Persen)

Elemen Data	2022
(1)	(2)
Persentase Korban Bencana Alam dan Sosial yang terpenuhi Kebutuhannya pada saat dan setelah Tanggap Darurat Bencana (SPM)	100

Sumber : Dinas Sosial Kabupaten Bengkalis

Tabel 6.1.12 Persentase Disabilitas Terlantar di Luar Panti yang mendapat Rehabilitasi Sosial Dasar (SPM) Tahun 2022 (Persen)

Elemen Data	2022
(1)	(2)
Persentase Disabilitas Terlantar di Luar Panti yang mendapat Rehabilitasi Sosial Dasar (SPM)	100

Sumber : Dinas Sosial Kabupaten Bengkalis

Tabel 6.1.13 Persentase Anak Terlantar di Luar Panti yang mendapat Rehabilitasi Sosial Dasar (SPM) Tahun 2022 (Persen)

Elemen Data	2022
(1)	(2)
Persentase Anak Terlantar di Luar Panti yang mendapat Rehabilitasi Sosial Dasar (SPM)	100

Sumber : Dinas Sosial Kabupaten Bengkalis

Tabel 6.1.14 Jumlah Potensi Sumber Kesejahteraan Sosial (PSKS) Tahun 2022 (Orang/Lembaga)

Elemen Data	2022
(1)	(2)
Jumlah Potensi Sumber Kesejahteraan Sosial (PSKS)	166

Sumber : Dinas Sosial Kabupaten Bengkalis

## 6.2 Agama

Tabel 6.2.1 Jumlah Penduduk Per Kecamatan Berdasarkan Agama di Kabupaten Bengkalis Tahun 2022

No	Wilayah	Islam	Kristen	Katholik	Hindu
(1)	(2)	(3)	(4)	(5)	(6)
1	Bengkalis	79.546	973	177	1
2	Bantan	39.370	412	15	-
3	Bukit Batu	20.054	920	99	-
4	Mandau	134.081	27.268	2.417	25
5	Rupat	33.095	1.319	307	-
6	Rupat Utara	9.528	821	32	-
7	Siak Kecil	26.219	566	48	-
8	Pinggir	51.708	22.323	1.915	-
9	Bandar Laksamana	17.296	935	147	1
10	Talang Muandau	25.287	6.025	788	-
11	Bathin Solapan	94.003	15.481	1.363	3
Kab. Bengkalis		530.187	77.043	7.308	30

Lanjutan

No	Wilayah	Budha	Khonghuco	Kepercayaan	Total
(1)	(2)	(7)	(8)	(9)	(10)
1	Bengkalis	10.272	78	1	91.048
2	Bantan	5.661	6	-	45.464
3	Bukit Batu	1.546	-	-	22.619
4	Mandau	1.613	-	27	165.431
5	Rupat	5.048	100	-	39.869
6	Rupat Utara	6.277	1	-	16.659
7	Siak Kecil	652	-	10	27.495
8	Pinggir	87	-	-	76.033
9	Bandar Laksamana	82	-	-	18.461
10	Talang Muandau	14	-	-	32.114
11	Bathin Solapan	597	-	76	111.523
Kab. Bengkalis		31.849	185	114	646.716

Keterangan : Data Konsolidasi Bersih Ditjen Dukcapil Kementerian Dalam Negeri (Kemendagri) Semester II Tahun 2022

Sumber : Dinas Kependudukan dan Pencatatan Sipil Kabupaten Bengkalis

Tabel 6.2.2 Rumah Ibadah Kantor Kementerian Agama Kabupaten Bengkalis Tahun 2020

No.	Kecamatan	Masjid	Mushola	Gereja Katolik	Gereja Kristen	Pura/ Kuil/ Sanggah	Vihara	Cetya / Klenteng
(1)	(2)	(3)	(4)	(5)	(6)	(7)	(8)	(9)
1.	Bengkalis	80	119	-	4	-	35	-

No.	Kecamatan	Masjid	Mushola	Gereja Katolik	Gereja Kristen	Pura/ Kuil/ Sanggah	Vihara	Cetya / Klenteng
(1)	(2)	(3)	(4)	(5)	(6)	(7)	(8)	(9)
2.	Bantan	74	87	-	5	-	13	-
3.	Bukit Batu	31	24	-	3	-	7	-
4.	Mandau	176	151	-	76	-	2	-
5.	Rupat	51	33	-	6	-	9	-
6.	Rupat Utara	19	10	-	2	-	9	-
7.	Siak Kecil	51	46	-	-	-	5	-
8.	Pinggir	69	52	-	63	-	0	-
9.	Bandar Laksamana	19	10	-	3	-	0	-
10.	Talang Muandau	36	28	-	26	-	0	-
11.	Bathin Solapan	60	28	-	32	-	0	-
<b>Jumlah</b>		<b>666</b>	<b>588</b>	-	<b>220</b>	-	<b>80</b>	-

Sumber : Kantor Kementerian Agama Kabupaten Bengkalis

Tabel 6.2.3 Rumah Ibadah Kantor Kementerian Agama Kabupaten Bengkalis Tahun 2022

No	Kecamatan	Masjid	Mushalla	Gereja Katolik	Gereja Kristen	Pura/ Kuil/ Sangga	Vihara	Catya/ Kelenteng
(1)	(2)	(3)	(4)	(5)	(6)	(7)	(8)	(9)
1	Bengkalis	84	124	0	4	0	22	0
2	Bantan	77	90	0	5	0	9	0
3	Bukit Batu	30	27	0	4	0	4	0
4	Mandau	180	157	0	56	0	2	0
5	Rupat	56	36	0	6	0	9	0
6	Rupat Utara	19	10	0	2	0	9	0
7	Siak Kecil	52	46	0	0	0	5	0
8	Pinggir	71	56	0	71	0	0	0
9	Bandar Laksamana	20	24	0	2	0	0	0
10	Talang Muandau	36	28	0	27	0	0	0
11	Bathin Solapan	80	62	0	42	0	0	0
<b>Jumlah</b>		<b>705</b>	<b>660</b>	<b>0</b>	<b>219</b>	<b>0</b>	<b>60</b>	<b>0</b>

Sumber : Kantor Kementerian Agama Kabupaten Bengkalis

Tabel 6.2.4 Jumlah Jemaah Haji di Lingkungan Kantor Kementerian Agama Kabupaten Bengkalis Tahun 2022

No	Kecamatan	Jemaah Haji		
		Laki - laki	Perempuan	Jumlah
(1)	(2)	(3)	(4)	(5)
1	Bengkalis	39	40	79
2	Bantan	15	20	35
3	Bukit Batu	13	22	35
4	Mandau	74	76	150
5	Rupat	9	11	20
6	Rupat Utara	0	0	0
7	Siak Kecil	9	10	19
8	Pinggir	22	24	46
9	Bandar Laksamana	4	5	9
10	Talang Muandau	4	4	8
11	Bathin Solapan	25	29	54
		214	241	455

Sumber : Kantor Kementerian Agama Kabupaten Bengkalis

### 6.3 Kebakaran Hutan, Lahan dan Pemukiman

Tabel 6.3.1 Rekapitulasi Pemadam Kebakaran Hutan, Lahan dan Pemukiman Se-Kabupaten Bengkalis Periode Januari s/d Desember 2019

No.	Kecamatan	Jumlah			
		Hutan dan Lahan		Pemukiman	
		Kejadian	Luas (Ha)	Kejadian	Kerugian (Rp)
(1)	(2)	(3)	(4)	(5)	(6)
1.	Bengkalis	8	170,02	6	510.200.000
2.	Bantan	16	154	2	350.000.000
3.	Bukit Batu	24	44,5	2	775.000.000
4.	Mandau	23	41	9	4.100.000.000

No.	Kecamatan	Jumlah			
		Hutan dan Lahan		Pemukiman	
		Kejadian	Luas (Ha)	Kejadian	Kerugian (Rp)
(1)	(2)	(3)	(4)	(5)	(6)
5.	Rupat	11	1144	1	175.000.000
6.	Rupat Utara	0	0	0	0
7.	Siak Kecil	18	110	0	0
8.	Pinggir	33	121,4	2	200.000.000
9.	Bandar Laksamana	14	61,3	0	0
10.	Talang Muandau	12	135,5	0	0
11.	Bathin Solapan	50	212,5	6	945.000.000
<b>Jumlah</b>		<b>209</b>	<b>2194,4</b>	<b>28</b>	<b>7.055.200.000</b>

Sumber : Dinas Pemadam Kebakaran Kabupaten Bengkalis

Tabel 6.3.2 Rekapitulasi Pemadam Kebakaran Hutan, Lahan dan Pemukiman Se-Kabupaten Bengkalis Periode Januari s/d Desember 2020

No.	Kecamatan	Jumlah			
		Hutan dan Lahan		Pemukiman	
		Kejadian	Luas (Ha)	Kejadian	Kerugian (Rp)
(1)	(2)	(3)	(4)	(5)	(6)
1.	Bengkalis	13	13,456	9	599.400.000
2.	Bantan	5	35,6	2	95.000.000
3.	Bukit Batu	2	3	0	0
4.	Mandau	10	23,5	17	2.103.200.000
5.	Rupat	6	245	2	600.000.000
6.	Rupat Utara	3	21	2	300.000.000
7.	Siak Kecil	3	6,5	0	0
8.	Pinggir	1	1	3	395.000.000
9.	Bandar Laksamana	0	0	1	800.000.000
10.	Talang Muandau	1	10	0	0
11.	Bathin Solapan	19	26,5	7	1.071.000.000
<b>Jumlah</b>		<b>63</b>	<b>385,556</b>	<b>43</b>	<b>5.963.600.000</b>

Sumber : Dinas Pemadam Kebakaran Kabupaten Bengkalis

Tabel 6.3.3 Rekapitulasi Pemadam Kebakaran Hutan, Lahan dan Pemukiman Se-Kabupaten Bengkalis Periode Januari s/d Desember 2021

No	Kecamatan	Jumlah			
		Hutan dan Lahan		Pemukiman	
		Kejadian	Luas (Ha)	Kejadian	Kerugian (Rp)
(1)	(2)	(3)	(4)	(5)	(6)
1	Bengkalis	14	54,852	19	379.300.000
2	Bantan	12	57,3	7	330.000.000
3	Bukit Batu	5	8,01	3	195.000.000
4	Mandau	27	34,75	12	2.710.000.000
5	Rupat	11	109	2	280.000.000

No	Kecamatan	Jumlah			
		Hutan dan Lahan		Pemukiman	
		Kejadian	Luas (Ha)	Kejadian	Kerugian (Rp)
(1)	(2)	(3)	(4)	(5)	(6)
6	Rupat Utara	0	0	0	-
7	Siak Kecil	0	0	1	100.000
8	Pinggir	11	23,275	14	3.115.000.000
9	Bandar Laksamana	8	48,58	0	-
10	Talang Muandau	0	0	2	280.000.000
11	Bathin Solapan	29	56	8	2.105.000.000
<b>Jumlah</b>		<b>117</b>	<b>391,767</b>	<b>68</b>	<b>9.394.400.000</b>

Sumber : Dinas Pemadam Kebakaran Kabupaten Bengkalis

Tabel 6.3.4 Jumlah Kejadian dan Penanganan Kebakaran Pemukiman Se-Kabupaten Bengkalis Periode Januari s/d Desember Tahun 2022

Elemen Data	2022
(1)	(2)
Jumlah Kejadian dan Penanganan Kebakaran Pemukiman Se-Kabupaten Bengkalis Periode Januari s/d Desember	534

Sumber : Dinas Pemadam Kebakaran Kabupaten Bengkalis

Tabel 6.3.5 Persentase Warga Negara Yang Memperoleh Layanan Penyelamatan dan Evakuasi Korban Kebakaran Tahun 2022 (Persen)

Elemen Data	2022
(1)	(2)
Persentase Warga Negara Yang Memperoleh Layanan Penyelamatan dan Evakuasi Korban Kebakaran	100

Sumber : Dinas Pemadam Kebakaran Kabupaten Bengkalis

Tabel 6.3.6 Cakupan Pelayanan Bencana Kebakaran Kabupaten/Kota Tahun 2022 (Persen)

Elemen Data	2022
(1)	(2)
Cakupan Pelayanan Bencana Kebakaran Kabupaten/Kota	73

Sumber : Dinas Pemadam Kebakaran Kabupaten Bengkalis

Tabel 6.3.7 Tingkat Waktu Tanggap (Response time rate) Daerah Layanan Wilayah Manajemen Kebakaran (WMK) Tahun 2022 (Persen)

Elemen Data	2022
(1)	(2)
Tingkat Waktu Tanggap (Response time rate) Daerah Layanan Wilayah Manajemen Kebakaran (WMK)	91

Sumber : Dinas Pemadam Kebakaran Kabupaten Bengkalis

Tabel 6.3.8 Jumlah Sarana dan Prasaran Pelayanan Kebakaran Tahun 2022

Elemen Data	2022
(1)	(2)
Jumlah Sarana dan Prasaran Pelayanan Kebakaran	174

Sumber : Dinas Pemadam Kebakaran Kabupaten Bengkalis

## 6.4 Kejadian Bencana Alam

Tabel 6.4.1 Jumlah Lokasi dan Korban Bencana di Kabupaten Bengkalis Tahun 2019 dan 2020

No.	Kecamatan	2019		2020	
		Lokasi Bencana	Korban Bencana	Lokasi Bencana	Korban Bencana
(1)	(2)	(3)	(4)	(5)	(6)
1.	Bengkalis	12	1	10	81
2.	Bantan	25	50	16	100
3.	Bukit Batu	10	-	2	20
4.	Mandau	10	-	8	3
5.	Rupat	29	-	22	171

No.	Kecamatan	2019		2020	
		Lokasi Bencana	Korban Bencana	Lokasi Bencana	Korban Bencana
(1)	(2)	(3)	(4)	(5)	(6)
6.	Rupat Utara	2	-	11	17
7.	Siak Kecil	15	273	12	3
8.	Pinggir	13	9	6	16
9.	Bandar Laksamana	9	-	16	69
10.	Talang Muandau	29	-	9	1
11.	Bathin Solapan	51	3	28	55
<b>Jumlah</b>		<b>205</b>	<b>336</b>	<b>140</b>	<b>536</b>

Sumber : Badan Penanggulangan Bencana Daerah Kabupaten Bengkalis

Tabel 6.4.2 Jumlah Lokasi dan Korban Bencana di Kabupaten Bengkalis Tahun 2022

Elemen Data	2022
(1)	(2)
Jumlah Lokasi dan Korban Bencana di Kabupaten Bengkalis	140

Sumber : Badan Penanggulangan Bencana Daerah Kabupaten Bengkalis

Tabel 6.4.3 Kejadian Bencana Alam dan Kerusakan Rumah Akibat Bencana Alam Menurut Kecamatan di Kabupaten Bengkalis Tahun 2020

No.	Kecamatan	Kejadian Bencana Alam		Kerusakan Rumah Akibat Bencana Alam (Unit)	
		Banjir	Angin Puting Beliung	Banjir	Angin Puting Beliung
(1)	(2)	(3)	(4)	(5)	(6)
1.	Bengkalis	4	-	80	-
2.	Bantan	6	1	99	1
3.	Bukit Batu	1	-	20	-
4.	Mandau	-	3	-	3
5.	Rupat	4	-	171	-
6.	Rupat Utara	1	-	15	-
7.	Siak Kecil	1	-	3	-
8.	Pinggir	1	-	15	-
9.	Bandar Laksamana	6	-	68	-
10.	Talang Muandau	1	1	-	1
11.	Bathin Solapan	2	2	26	28
<b>Jumlah</b>		<b>27</b>	<b>7</b>	<b>497</b>	<b>33</b>

Sumber : Badan Penanggulangan Bencana Daerah Kabupaten Bengkalis

Tabel 6.4.4 Kejadian Bencana Alam dan Kerusakan Rumah Akibat Bencana Alam Menurut Kecamatan di Kabupaten Bengkulu Tahun 2022

Elemen Data	2022
(1)	(2)
Kejadian Bencana Alam dan Kerusakan Rumah Akibat Bencana Alam Menurut Kecamatan di Kabupaten Bengkulu	58/134

Sumber : Badan Penanggulangan Bencana Daerah Kabupaten Bengkulu

Tabel 6.4.5 Data Bantuan Bencana di Kabupaten Bengkulu tahun 2019 dan 2020

No.	Bantuan	2019	2020
(1)	(2)	(3)	(4)
1.	Perlengkapan Dapur Keluarga	22 Paket	-
2.	Family Kit	7 Paket	-
3.	Bantuan Sandang	22 Paket	-
4.	Selimut	22 Paket	-
5.	Biskuit Malkist	-	-
6.	Kasur Busa	-	-
7.	Minyak Goreng	-	-
8.	Beras	-	-
9.	Sarden	-	-
10.	Makanan Siap Saji	22 Paket	-
11.	Susu	-	-
12.	Indomie	-	-
13.	Paket Rekrasional	-	-

Sumber : Badan Penanggulangan Bencana Daerah Kabupaten Bengkulu

Tabel 6.4.6 Data Bantuan Bencana di Kabupaten Bengkulu Tahun 2022 (Paket)

Elemen Data	2022
(1)	(2)
Data Bantuan Bencana di Kabupaten Bengkulu	150

Sumber : Badan Penanggulangan Bencana Daerah Kabupaten Bengkulu

Tabel 6.4.7 Jumlah Warga Negara yang Memperoleh Layanan Informasi Bencana Tahun 2022 (Persen)

Elemen Data	2022
(1)	(2)
Jumlah Warga Negara yang Memperoleh Layanan Informasi Bencana	100

Sumber : Badan Penanggulangan Bencana Daerah Kabupaten Bengkalis

Tabel 6.4.8 Jumlah Warga Negara yang Memperoleh Layanan Pencegahan dan Kesiapsiagaan Bencana Tahun 2022 (Persen)

Elemen Data	2022
(1)	(2)
Jumlah Warga Negara yang Memperoleh Layanan Pencegahan dan Kesiapsiagaan Bencana	100

Sumber : Badan Penanggulangan Bencana Daerah Kabupaten Bengkalis

Tabel 6.4.9 Jumlah warga Negara yang Memperoleh Layanan Penyelamatan dan Evakuasi Korban Bencana Tahun 2022 (Persen)

Elemen Data	2022
(1)	(2)
Jumlah warga Negara yang Memperoleh Layanan Penyelamatan dan Evakuasi Korban Bencana	100

Sumber : Badan Penanggulangan Bencana Daerah Kabupaten Bengkalis

Tabel 6.4.10 Indeks Resiko Bencana Tahun 2022 (Persen)

Elemen Data	2022
(1)	(2)
Indeks Resiko Bencana	136,20

Sumber : Badan Penanggulangan Bencana Daerah Kabupaten Bengkalis

Tabel 6.4.11 Respon Cepat Kejadian Luar Biasa Penyakit / Wabah Zoonis Prioritas Tahun 2022 (Persen)

Elemen Data	2022
(1)	(2)
Respon Cepat Kejadian Luar Biasa Penyakit / Wabah Zoonis Prioritas	100

Sumber : *Badan Penanggulangan Bencana Daerah Kabupaten Bengkalis*





# BAB VII

---

# PARIWISATA, BUDAYA DAN OLAHRAGA

*Edisi*  
**2023**

---

Disusun Oleh Bidang Statistik dan  
Persandian Dinas Komunikasi,  
Informatika dan Statistik  
Kabupaten Bengkulu.





## BAB VII PARIWISATA, BUDAYA DAN OLAHRAGA

### 7.1 Pariwisata

Pariwisata di Kabupaten Bengkulu yaitu membangun dan mempromosikan potensi wisata yang ada di Kabupaten Bengkulu ke pentas Nasional dan Internasional. Pariwisata juga melakukan pengembangan Destinasi Pariwisata, pengembangan dan pembinaan ekonomi kreatif serta pemasaran pariwisata.

Tabel 7.1.1 Jumlah Objek Wisata dan Wisatawan Asing di Kabupaten Bengkulu Tahun 2019 dan 2020

No.	Obyek Wisata Dan Wisatawan	2019	2020
(1)	(2)	(3)	(4)
	<b>OBYEK WISATA</b>		
1.	Obyek Wisata Alam	8	8
2.	Obyek Wisata Buatan	12	12
3.	Obyek Wisata Sejarah	5	5
	<b>WISATAWAN ASING</b>		
4.	Total Wisata Asing	4.373	799

Tabel 7.1.2 Jumlah Objek Wisata di Kabupaten Bengkulu Tahun 2019 s.d. 2021

No.	Obyek Wisata	2019	2020	2021
(1)	(2)	(3)	(4)	(5)
1.	Obyek Wisata Alam	8	8	72
2.	Obyek Wisata Buatan	12	12	17
3.	Obyek Wisata Sejarah	5	5	-
4.	Obyek Wisata Budaya	10	10	51
5.	Obyek Wisata Bahari	18	18	-
6.	Obyek Wisata Cagar Alam	2	2	2
7.	Obyek Wisata pertanian	1	1	-
8.	Obyek Wisata Religi	12	12	6
9.	Obyek Wisata pendidikan	3	3	-
10.	Obyek Wisata Kuliner	5	5	24
11.	Obyek Wisata Belanja	4	4	-

*Sumber : Dinas Pariwisata, Kebudayaan, Kepemudaan dan Olahraga Kabupaten Bengkulu*

Tabel 7.1.3 Jumlah Objek Wisata Per Kecamatan di Kabupaten Bengkulu Tahun 2020 – 2022

Elemen Data	2020	2021	2022
(1)	(2)	(3)	(4)
Jumlah Objek Wisata Per Kecamatan di Kabupaten Bengkulu	60	60	61

Sumber : Dinas Pariwisata, Kebudayaan, Kepemudaan dan Olahraga Kabupaten Bengkulu

Tabel 7.1.4 Jumlah Wisatawan Per Objek Wisata Per Kecamatan di Kabupaten Bengkulu Tahun 2020 – 2022 (Wisatawan)

Elemen Data	2020	2021	2022
(1)	(2)	(3)	(4)
Jumlah Wisatawan Per Objek Wisata Per Kecamatan di Kabupaten Bengkulu	0	103.635	192.658

Sumber : Dinas Pariwisata, Kebudayaan, Kepemudaan dan Olahraga Kabupaten Bengkulu

Tabel 7.1.5 Jumlah Hotel di Kabupaten Bengkulu Tahun 2019 s.d. 2021

No.	Hotel	2019	2020	2021
(1)	(2)	(3)	(4)	(5)
1.	Hotel Bintang Tiga	3	3	3
2.	Jumlah Kamar	333	264	293
3.	Hotel Non Bintang	15	15	36
4.	Jumlah Kamar	579	367	2.083
<b>Total Hotel (No. 1 + No. 3)</b>		<b>18</b>	<b>18</b>	<b>39</b>
<b>Total Kamar (No. 2 + No. 4)</b>		<b>912</b>	<b>631</b>	<b>2.376</b>

Sumber : Dinas Pariwisata, Kebudayaan, Kepemudaan dan Olahraga Kabupaten Bengkulu

Tabel 7.1.6 Jumlah Hotel Berdasarkan Kecamatan di Kabupaten Bengkulu Tahun 2021

No	Kecamatan	Hotel Berbintang 3		Hotel Non Bintang	
		Jumlah Hotel	Jumlah Kamar	Jumlah Hotel	Jumlah Kamar
(1)	(2)	(3)	(4)	(5)	(6)
1	Bengkalis	1	89	7	429
2	Bantan	-	-	-	-

No	Kecamatan	Hotel Berbintang 3		Hotel Non Bintang	
		Jumlah Hotel	Jumlah Kamar	Jumlah Hotel	Jumlah Kamar
(1)	(2)	(3)	(4)	(5)	(6)
3	Bukit Batu	-	-	7	106
4	Mandau	2	204	11	448
5	Rupat	-	-	6	42
6	Rupat Utara	-	-	4	50
7	Siak Kecil	-	-	-	-
8	Pinggir	-	-	1	18
9	Bandar Laksamana	-	-	-	-
10	Talang Muandau	-	-	-	-
11	Bathin Solapan	-	-	-	-
<b>Total</b>		<b>3</b>	<b>293</b>	<b>36</b>	<b>1.093</b>

Sumber : Dinas Pariwisata, Kebudayaan, Kepemudaan dan Olahraga Kabupaten Bengkalis

Tabel 7.1.7 Jumlah Hotel Bintang di Kabupaten Bengkalis Tahun 2020 – 2022 (Hotel)

Hotel	2020	2021	2022
(1)	(2)	(3)	(4)
Hotel Bintang	9	9	9
Hotel Non Bintang	14	14	14

Sumber : Dinas Pariwisata, Kebudayaan, Kepemudaan dan Olahraga Kabupaten Bengkalis

Tabel 7.1.8 Jumlah Biro Wisata di Kabupaten Bengkalis Tahun 2020 – 2022 (Biro)

Elemen Data	2020	2021	2022
(1)	(2)	(3)	(4)
Jumlah Biro Wisata di Kabupaten Bengkalis	0	0	4

Sumber : Dinas Pariwisata, Kebudayaan, Kepemudaan dan Olahraga Kabupaten Bengkalis

Tabel 7.1.9 Tingkat Hunian Akomodasi Tahun 2020 – 2022

Elemen Data	2020	2021	2022
(1)	(2)	(3)	(4)
Tingkat Hunian Akomodasi	131	75	1296

Sumber : Dinas Pariwisata, Kebudayaan, Kepemudaan dan Olahraga Kabupaten Bengkalis

Tabel 7.1.10 Jumlah Desa Wisata Per Kecamatan di Kabupaten Bengkalis Tahun 2020 – 2022 (Desa)

Elemen Data	2020	2021	2022
(1)	(2)	(3)	(4)
Jumlah Desa Wisata Per Kecamatan di Kabupaten Bengkalis	17	21	21

Sumber : Dinas Pariwisata, Kebudayaan, Kepemudaan dan Olahraga Kabupaten Bengkalis

Tabel 7.1.11 Jumlah Grup dan Sarana Kesenian di Kabupaten Bengkalis Tahun 2019 dan 2020

No.	Jenis Data	2019	2020	2021
(1)	(2)	(3)	(4)	(5)
1.	Group Kesenian	...	11	120
2.	Gedung kesenian	1	3	1
3.	Museum	1	1	1
4.	Festival Seni dan Budaya	...	5	3
5.	Sarana dan Prasarana Seni dan Budaya	2	2	1.450

Sumber : Dinas Pariwisata, Kebudayaan, Kepemudaan dan Olahraga Kabupaten Bengkalis

Tabel 7.1.12 Biro Wisata dan Jumlah Wisatawan 2019 – 2021

No.	Biro Wisata dan Jumlah Wisatawan	2019	2020	2021
(1)	(2)	(3)	(4)	(5)
1.	Biro Wisata dan Agen Perjalanan Wisata			
	Jumlah Biro Wisata	0	0	2
	Jumlah Agen Perjalanan	8	8	2
2.	Jumlah Pemandu Wisata			
	Bersertifikat	1	1	-
	Tidak Bersertifikat	40	40	-

No.	Biro Wisata dan Jumlah Wisatawan	2019	2020	2021
(1)	(2)	(3)	(4)	(5)
3.	Penjualan Cenderamata			
	Toko Cenderamata	2	2	-
	Pedagang Cenderamata Non Toko	20	20	6
4.	Jumlah Wisatawan			
	Asing	-	-	-
	Wisatawan Amerika	1	-	-
	Wisatawan Asia Pasifik	4357	798	-
	Wisatawan Eropa	6	1	-
	Wisatawan Timur Tengah	2	-	-
	Wisatawan Lainnya	7	-	-
	Total Wisatawan Asing	4373	799	-
	Wisatawan Domestik	50.000	42.397	103.635

Sumber : Dinas Pariwisata, Kebudayaan, Kepemudaan dan Olahraga Kabupaten Bengkalis

## 7.2 Kebudayaan

Kebudayaan di Kabupaten Bengkalis adalah membangun dan mempromosikan keanekaragaman budaya yang ada di Kabupaten Bengkalis ke pentas Nasional dan Internasional. Kebudayaan meliputi nilai budaya, cagar budaya, kemuseuman, sejarah dan kesenian.

Tabel 7.2.1 Kebudayaan di Kabupaten Bengkalis Tahun 2019 – 2021

No.	Kebudayaan Nasional	Satuan	2019	2020	2021
(1)	(2)	(3)	(4)	(5)	(6)
1.	Bahasa Lokal	Buah	1	1	8
2.	Situs Bersejarah	Buah	-	41	45
3.	Suku/Etnis	Buah	10	8	8
4.	Jumlah cagar budaya/Situs Bersejarah	Buah	27	41	45
	(HAKI Karya Seni)				
5.	Lokal berbasis Budaya Melayu sesuai Standar (Sekolah)				
	Sarana dan Prasarana Seni dan Budaya		2	2	6
	Jumlah Sanggar		30	28	120

No.	Kebudayaan Nasional	Satuan	2019	2020	2021
(1)	(2)	(3)	(4)	(5)	(6)
	Jumlah Gedung Kesenian		1	1	1
	Jumlah Museum		1	1	1
	Jumlah Pusat/Taman Budaya		-	7	2

*Sumber : Dinas Pariwisata, Kebudayaan, Kepemudaan dan Olahraga Kabupaten Bengkalis*

**Tabel 7.2.2 Kebudayaan di Kabupaten Bengkalis Tahun 2020 – 2022 (Jumlah)**

Elemen Data	2020	2021	2022
(1)	(2)	(3)	(4)
Kebudayaan di Kabupaten Bengkalis	9	9	9

*Sumber : Dinas Pariwisata, Kebudayaan, Kepemudaan dan Olahraga Kabupaten Bengkalis*

**Tabel 7.2.3 Penyelenggaraan Festival Seni dan Budaya Tahun 2020 – 2022 (Kali)**

Elemen Data	2020	2021	2022
(1)	(2)	(3)	(4)
Penyelenggaraan Festival Seni dan Budaya	COVID	3	5

*Sumber : Dinas Pariwisata, Kebudayaan, Kepemudaan dan Olahraga Kabupaten Bengkalis*

**Tabel 7.2.4 Benda, Situs dan Kawasan Cagar Budaya yang dilestarikan Tahun 2020 – 2022**

Elemen Data	2020	2021	2022
(1)	(2)	(3)	(4)
Benda, Situs dan Kawasan Cagar Budaya yang dilestarikan	24	24	24

*Sumber : Dinas Pariwisata, Kebudayaan, Kepemudaan dan Olahraga Kabupaten Bengkalis*

Tabel 7.2.5 Sarana Penyelenggaraan Seni dan Budaya Tahun 2020 – 2022

Elemen Data	2020	2021	2022
(1)	(2)	(3)	(4)
Sarana Penyelenggaraan Seni dan Budaya	COVID	3	5

Sumber : Dinas Pariwisata, Kebudayaan, Kepemudaan dan Olahraga Kabupaten Bengkalis

Tabel 7.2.6 Jumlah Cagar Budaya yang dikelola secara Terpadu Tahun 2020 – 2022

Elemen Data	2020	2021	2022
(1)	(2)	(3)	(4)
Jumlah Cagar Budaya yang dikelola secara Terpadu	41	41	46

Sumber : Dinas Pariwisata, Kebudayaan, Kepemudaan dan Olahraga Kabupaten Bengkalis

### 7.3 Pemuda dan Olahraga

Pemuda adalah membangun karakter pemuda yang memiliki daya juang yang tangguh, kreatif dan inovatif. Kepemudaan meliputi pengembangan dan pemberdayaan pemuda, standarisasi dan infrastruktur kepemudaan, serta kemitraan dan penghargaan kepemudaan. Sedangkan Olahraga yaitu membina insan olahraga secara sistematis dan terstruktur. Olahraga meliputi pendidikan, olahraga, rekreasi dan tradisional, standarisasi infrastruktur olahraga serta kemitraan dan penghargaan olahraga.

Tabel 7.3.1 Jumlah Sarana Olahraga di Kabupaten Bengkalis Tahun 2019 dan 2020

No.	Sarana Olah Raga Berdasarkan Jenis Olahraga	2019	2020	2021
(1)	(2)	(3)	(4)	(5)
1.	Jumlah Lapangan Bola Voli	27	31	29
2.	Jumlah Lapangan Bola Basket	1	1	1
3.	Jumlah Lapangan Tenis	5	5	4
4.	Jumlah Lapangan Futsal	1	1	1
5.	Jumlah Stadion Sepak Bola	7	7	1

No.	Sarana Olah Raga Berdasarkan Jenis Olahraga	2019	2020	2021
(1)	(2)	(3)	(4)	(5)
6.	Jumlah Lapangan Bulu Tangkis	2	2	2
7.	Jumlah Gedung Olahraga	1	1	1
8.	Jumlah Kolam Renang	1	1	1

Sumber : Dinas Pariwisata, Kebudayaan, Kepemudaan dan Olahraga Kabupaten Bengkalis

Tabel 7.3.2 Jumlah Sarana Olahraga Per Kecamatan di Kabupaten Bengkalis Tahun 2020 – 2022 (Jumlah)

Elemen Data	2020	2021	2022
(1)	(2)	(3)	(4)
Jumlah Sarana Olahraga Per Kecamatan di Kabupaten Bengkalis	67	67	67

Sumber : Dinas Pariwisata, Kebudayaan, Kepemudaan dan Olahraga Kabupaten Bengkalis

Tabel 7.3.3 Jumlah Pemuda Berprestasi atau Pelopor Tahun 2020 - 2022

Elemen Data	2020	2021	2022
(1)	(2)	(3)	(4)
Jumlah Pemuda Berprestasi atau Pelopor	3	4	2

Tabel 7.3.4 Jumlah Prestasi Olahraga Tahun 2020 – 2022 (Cabang)

Elemen Data	2020	2021	2022
(1)	(2)	(3)	(4)
Jumlah Prestasi Olahraga	12	14	26

Sumber : Dinas Pariwisata, Kebudayaan, Kepemudaan dan Olahraga Kabupaten Bengkalis

Tabel 7.3.5 Persentase Wirausaha Muda Tahun 2020 – 2022 (Persen)

Elemen Data	2020	2021	2022
(1)	(2)	(3)	(4)
Persentase Wirausaha Muda	N/A	N/A	0,33

Sumber : Dinas Pariwisata, Kebudayaan, Kepemudaan dan Olahraga Kabupaten Bengkalis

Tabel 7.3.6 Persentase Organisasi Pemuda yang Aktif Tahun 2020 – 2022 (Persen)

Elemen Data	2020	2021	2022
(1)	(2)	(3)	(4)
Persentase Organisasi Pemuda yang Aktif	31	31	0,86

*Sumber : Dinas Pariwisata, Kebudayaan, Kepemudaan dan Olahraga Kabupaten Bengkalis*

Tabel 7.3.7 Jumlah Atlet Berprestasi Tahun 2020 – 2022 (Orang)

Elemen Data	2020	2021	2022
(1)	(2)	(3)	(4)
Jumlah Atlet Berprestasi	39	75	101

*Sumber : Dinas Pariwisata, Kebudayaan, Kepemudaan dan Olahraga Kabupaten Bengkalis*





# BAB VIII

---

# PENDIDIKAN

*Edisi*  
**2023**

---

Disusun Oleh Bidang Statistik dan  
Persandian Dinas Komunikasi,  
Informatika dan Statistik  
Kabupaten Bengkalis.



## BAB VIII PENDIDIKAN

### 8.1 Pendidikan

Pendidikan adalah usaha sadar dan terencana untuk mewujudkan suasana belajar dan proses pembelajaran agar peserta didik secara aktif mengembangkan potensi dirinya untuk memiliki kekuatan spiritual keagamaan, pengendalian diri, kepribadian, kecerdasan, akhlak mulia, serta keterampilan yang diperlukan dirinya, masyarakat, bangsa dan negara.

Pendidikan nasional adalah pendidikan yang berdasarkan Pancasila dan Undang-Undang Dasar Negara Republik Indonesia Tahun 1945 yang berakar pada nilai-nilai agama, kebudayaan nasional Indonesia dan tanggap terhadap tuntutan perubahan zaman. Pendidikan nasional berfungsi mengembangkan kemampuan dan membentuk watak serta peradaban bangsa yang bermartabat dalam rangka mencerdaskan kehidupan bangsa, bertujuan untuk berkembangnya potensi peserta didik agar menjadi manusia yang beriman dan bertakwa kepada Tuhan Yang Maha Esa, berakhlak mulia, sehat, berilmu, cakap, kreatif, mandiri, dan menjadi warga negara yang demokratis serta bertanggung jawab.

#### 8.1.1 Pendidikan Anak Usia Dini

Tabel 8.1.1 Jumlah PAUD di Kabupaten Bengkalis Tahun 2019

No.	Kecamatan	Jumlah PAUD	
		Negeri	Swasta
(1)	(2)	(3)	(4)
1	Bengkalis	-	54
2	Bantan	-	30
3	Bukit Batu	-	15
4	Mandau	-	24
5	Rupat	-	23
6	Rupat Utara	-	5
7	Siak Kecil	-	24
8	Pinggir	-	12
9	Bandar Laksamana	-	8
10	Talang Muandau	-	6
11	Bathin Solapan	-	15
<b>Jumlah</b>		<b>-</b>	<b>216</b>

Sumber : Dinas Pendidikan Kabupaten Bengkalis

Tabel 8.1.2 Jumlah PAUD di Kabupaten Bengkalis Tahun 2020

No.	Kecamatan	Jumlah PAUD	
		Negeri	Swasta
(1)	(2)	(3)	(4)
1	Bengkalis	0	45
2	Bantan	0	27
3	Bukit Batu	0	13
4	Mandau	0	17
5	Rupat	0	22
6	Rupat Utara	0	4
7	Siak Kecil	0	24
8	Pinggir	0	12
9	Bandar Laksamana	0	8
10	Talang Muandau	0	5
11	Bathin Solapan	0	11
<b>Jumlah</b>		<b>0</b>	<b>188</b>

Sumber : Dinas Pendidikan Kabupaten Bengkalis

Tabel 8.1.3 Jumlah PAUD, KB, SPS, TPA di Kabupaten Bengkalis Tahun 2021

No	Kecamatan	Jumlah PAUD	
		Negeri	Swasta
(1)	(2)	(3)	(4)
1	Bengkalis	0	50
2	Bantan	0	31
3	Bukit Batu	0	13
4	Mandau	0	17
5	Rupat	0	22
6	Rupat Utara	0	4
7	Siak Kecil	0	24
8	Pinggir	0	12
9	Bandar Laksamana	0	8
10	Talang Muandau	0	5
11	Bathin Solapan	0	11
<b>Kabupaten Bengkalis</b>		<b>0</b>	<b>197</b>

Sumber : Dinas Pendidikan Kabupaten Bengkalis

Tabel 8.1.4 Jumlah KB, TPA, dan SPS Berdasarkan Status Per Kecamatan di Kabupaten Bengkulu Tahun 2022

No	Kecamatan	KB		TPA		SPS		Jumlah
		N	S	N	S	N	S	
(1)	(2)	(3)	(4)	(5)	(6)	(7)	(8)	(9)
1	Bengkalis	0	45	0	4	0	4	53
2	Bantan	0	27	0	0	0	5	32
3	Bukit Batu	0	12	0	0	0	0	12
4	Mandau	0	14	0	3	0	0	17
5	Rupat	0	22	0	0	0	0	22
6	Rupat Utara	0	4	0	0	0	0	4
7	Siak Kecil	0	23	0	0	0	1	24
8	Pinggir	0	12	0	0	0	0	12
9	Bandar Laksamana	0	8	0	0	0	0	8
10	Talang Muandau	0	5	0	0	0	0	5
11	Bathin Solapan	0	9	0	1	0	0	10
Kabupaten Bengkulu		0	181	0	8	0	10	199

Sumber : Dinas Pendidikan Kabupaten Bengkulu

Tabel 8.1.5 Jumlah Guru PAUD di Kabupaten Bengkulu Tahun 2019

No.	Kecamatan	Jumlah Guru PAUD						
		Negeri				Swasta		Jumlah
		PNS		Honorer		L	P	
		L	P	L	P			
(1)	(2)	(3)	(4)	(5)	(6)	(7)	(8)	(9)
1.	Bengkalis	-	-	-	-	14	288	302
2.	Bantan	-	-	-	-	7	138	145
3.	Bukit Batu	-	-	-	-	-	76	76
4.	Mandau	-	-	-	-	3	76	79
5.	Rupat	-	-	-	-	8	108	116
6.	Rupat Utara	-	-	-	-	-	18	18
7.	Siak Kecil	-	-	-	-	2	123	125
8.	Pinggir	-	-	-	-	1	43	44
9.	Bandar Laksamana	-	-	-	-	-	38	38
10.	Talang Muandau	-	-	-	-	1	26	27
11.	Bathin Solapan	-	-	-	-	2	45	47
<b>Jumlah</b>		-	-	-	-	<b>38</b>	<b>979</b>	<b>1.017</b>

Catatan : L = Laki-Laki P = Perempuan

Sumber : Dinas Pendidikan Kabupaten Bengkulu

Tabel 8.1.6 Jumlah Guru PAUD di Kabupaten Bengkalis Tahun 2020

No.	Kecamatan	Jumlah Guru PAUD						
		Negeri				Swasta		Jumlah
		PNS		Honorer		L	P	
		L	P	L	P			
(1)	(2)	(3)	(4)	(5)	(6)	(7)	(8)	(9)
1.	Bengkalis	0	0	0	0	3	170	173
2.	Bantan	0	0	0	0	2	90	92
3.	Bukit Batu	0	0	0	0	4	50	54
4.	Mandau	0	0	0	0	0	20	20
5.	Rupat	0	0	0	0	0	19	19
6.	Rupat Utara	0	0	0	0	0	13	13
7.	Siak Kecil	0	0	0	0	1	9	10
8.	Pinggir	0	0	0	0	1	19	20
9.	Bandar Laksamana	0	0	0	0	0	30	30
10.	Talang Muandau	0	0	0	0	0	8	8
11.	Bathin Solapan	0	0	0	0	0	9	9
<b>Jumlah</b>		<b>0</b>	<b>0</b>	<b>0</b>	<b>0</b>	<b>11</b>	<b>437</b>	<b>448</b>

Catatan : L = Laki-Laki P = Perempuan

Sumber : Dinas Pendidikan Kabupaten Bengkalis

Tabel 8.1.7 Jumlah Guru PAUD, KB, SPS, TPA di Kabupaten Bengkalis Tahun 2021

No	Kecamatan	Jumlah Guru PAUD						
		Negeri				Swasta		Jumlah
		PNS		Honorer		L	P	
		L	P	L	P			
(1)	(2)	(3)	(4)	(5)	(6)	(7)	(8)	(9)
1	Bengkalis	0	0	0	0	2	187	189
2	Bantan	0	0	0	0	2	110	112
3	Bukit Batu	0	0	0	0	0	45	45
4	Mandau	0	0	0	0	0	23	23
5	Rupat	0	0	0	0	2	75	77
6	Rupat Utara	0	0	0	0	1	14	15

No	Kecamatan	Jumlah Guru PAUD						
		Negeri				Swasta		
		PNS		Honorer		L	P	Jumlah
		L	P	L	P			
(1)	(2)	(3)	(4)	(5)	(6)	(7)	(8)	(9)
7	Siak Kecil	0	0	0	0	1	101	102
8	Pinggir	0	0	0	0	1	21	22
9	Bandar Laksamana	0	0	0	0	0	29	29
10	Talang Muandau	0	0	0	0	0	15	15
11	Bathin Solapan	0	0	0	0	0	14	14
<b>Kabupaten Bengkalis</b>		<b>0</b>	<b>0</b>	<b>0</b>	<b>0</b>	<b>9</b>	<b>634</b>	<b>643</b>

Catatan : L = Laki-Laki P = Perempuan

Sumber : Dinas Pendidikan Kabupaten Bengkalis

Tabel 8.1.8 Jumlah KB/TPA/SPS Swasta Per Kecamatan di Kabupaten Bengkalis Tahun 2022

No	Kecamatan	Guru KB/TPA/SPS (Swasta)
(1)	(2)	(3)
1	Bengkalis	174
2	Bantan	114
3	Bukit Batu	42
4	Mandau	22
5	Rupat	82
6	Rupat Utara	3
7	Siak Kecil	98
8	Pinggir	22
9	Bandar Laksamana	31
10	Talang Muandau	14
11	Bathin Solapan	15
<b>Kabupaten Bengkalis</b>		<b>617</b>

Sumber : Dinas Pendidikan Kabupaten Bengkalis

Tabel 8.1.9 Jumlah Siswa PAUD di Kabupaten Bengkulu Tahun 2019

No.	Kecamatan	Jumlah Siswa PAUD				Jumlah
		Negeri		Swasta		
		L	P	L	P	
(1)	(2)	(3)	(4)	(5)	(6)	(7)
1.	Bengkalis	-	-	688	707	1.395
2.	Bantan	-	-	400	360	760
3.	Bukit Batu	-	-	173	169	342
4.	Mandau	-	-	191	177	368
5.	Rupat	-	-	376	353	729
6.	Rupat Utara	-	-	42	45	87
7.	Siak Kecil	-	-	290	294	584
8.	Pinggir	-	-	137	123	260
9.	Bandar Laksamana	-	-	97	133	230
10.	Talang Muandau	-	-	98	98	196
11.	Bathin Solapan	-	-	69	64	133
<b>Jumlah</b>			-	<b>2.561</b>	<b>2.523</b>	<b>5.084</b>

Catatan : L = Laki-Laki P = Perempuan

Sumber : Dinas Pendidikan Kabupaten Bengkulu

Tabel 8.1.10 Jumlah Siswa PAUD di Kabupaten Bengkulu Tahun 2020

No.	Kecamatan	Jumlah Siswa PAUD				Jumlah
		Negeri		Swasta		
		L	P	L	P	
(1)	(2)	(3)	(4)	(5)	(6)	(7)
1.	Bengkalis	0	0	564	513	1.077
2.	Bantan	0	0	312	300	612
3.	Bukit Batu	0	0	103	110	213
4.	Mandau	0	0	106	118	224
5.	Rupat	0	0	379	348	727
6.	Rupat Utara	0	0	39	42	81
7.	Siak Kecil	0	0	292	288	580
8.	Pinggir	0	0	114	126	240
9.	Bandar Laksamana	0	0	108	124	232
10.	Talang Muandau	0	0	25	16	41
11.	Bathin Solapan	0	0	50	60	110
<b>Jumlah</b>		<b>0</b>	<b>0</b>	<b>2.092</b>	<b>2.045</b>	<b>4.137</b>

Catatan : L = Laki-Laki P = Perempuan

Sumber : Dinas Pendidikan Kabupaten Bengkulu

Tabel 8.1.11 Jumlah Siswa PAUD, KB, SPS, TPA di Kabupaten Bengkalis Tahun 2021

No	Kecamatan	Jumlah Siswa PAUD				
		Negeri		Swasta		
		L	P	L	P	Jumlah
(1)	(2)	(3)	(4)	(5)	(6)	(7)
1	Bengkalis	0	0	464	408	872
2	Bantan	0	0	345	334	679
3	Bukit Batu	0	0	64	45	109
4	Mandau	0	0	117	132	249
5	Rupat	0	0	338	362	750
6	Rupat Utara	0	0	14	23	37
7	Siak Kecil	0	0	213	221	434
8	Pinggir	0	0	101	96	197
9	Bandar Laksamana	0	0	116	130	246
10	Talang Muandau	0	0	99	67	166
11	Bathin Solapan	0	0	3	14	17
<b>Kabupaten Bengkalis</b>		<b>0</b>	<b>0</b>	<b>1.874</b>	<b>1.832</b>	<b>3.756</b>

Catatan: L = Laki-Laki P = Perempuan

Sumber : Dinas Pendidikan Kabupaten Bengkalis

Jumlah Siswa KB/TPA/SPS (Swasta) Per Kecamatan di Kabupaten Bengkalis Tahun 2022

No	Kecamatan	Jumlah Siswa KB/TPA/SPS (Swasta)
(1)	(2)	(3)
1	Bengkalis	1.275
2	Bantan	830
3	Bukit Batu	257
4	Mandau	266
5	Rupat	733
6	Rupat Utara	22
7	Siak Kecil	649
8	Pinggir	277
9	Bandar Laksamana	310
10	Talang Muandau	132
11	Bathin Solapan	136
Kabupaten Bengkalis		4.887

Sumber : Dinas Pendidikan Kabupaten Bengkalis

Tabel 8.1.12 Jumlah Ruang Kelas PAUD di Kabupaten Bengkulu Tahun 2019

No.	Kecamatan	Jumlah Ruang Kelas	
		PAUD Negeri	PAUD Swasta
(1)	(2)	(3)	(4)
1.	Bengkalis	-	108
2.	Bantan	-	60
3.	Bukit Batu	-	30
4.	Mandau	-	48
5.	Rupat	-	46
6.	Rupat Utara	-	10
7.	Siak Kecil	-	48
8.	Pinggir	-	24
9.	Bandar Laksamana	-	16
10.	Talang Muandau	-	12
11.	Bathin Solapan	-	30
<b>Jumlah</b>		<b>-</b>	<b>432</b>

Sumber : Dinas Pendidikan Kabupaten Bengkulu

Tabel 8.1.13 Jumlah Ruang Kelas PAUD di Kabupaten Bengkulu Tahun 2020

No.	Kecamatan	Jumlah Ruang Kelas	
		PAUD Negeri	PAUD Swasta
(1)	(2)	(3)	(4)
1.	Bengkalis	0	104
2.	Bantan	0	47
3.	Bukit Batu	0	22
4.	Mandau	0	25
5.	Rupat	0	48
6.	Rupat Utara	0	7
7.	Siak Kecil	0	59
8.	Pinggir	0	18
9.	Bandar Laksamana	0	16
10.	Talang Muandau	0	12
11.	Bathin Solapan	0	16
<b>Jumlah</b>		<b>0</b>	<b>374</b>

Sumber : Dinas Pendidikan Kabupaten Bengkulu

Tabel 8.1.14 Jumlah Ruang Kelas PAUD, KB, SPS, TPA di Kabupaten Bengkalis Tahun 2021

No	Kecamatan	Jumlah Ruang Kelas	
		PAUD Negeri	PAUD Swasta
(1)	(2)	(3)	(4)
1	Bengkalis	0	120
2	Bantan	0	60
3	Bukit Batu	0	27
4	Mandau	0	26
5	Rupat	0	48
6	Rupat Utara	0	7
7	Siak Kecil	0	62
8	Pinggir	0	18
9	Bandar Laksamana	0	16
10	Talang Muandau	0	12
11	Bathin Solapan	0	17
<b>Kabupaten Bengkalis</b>		<b>0</b>	<b>413</b>

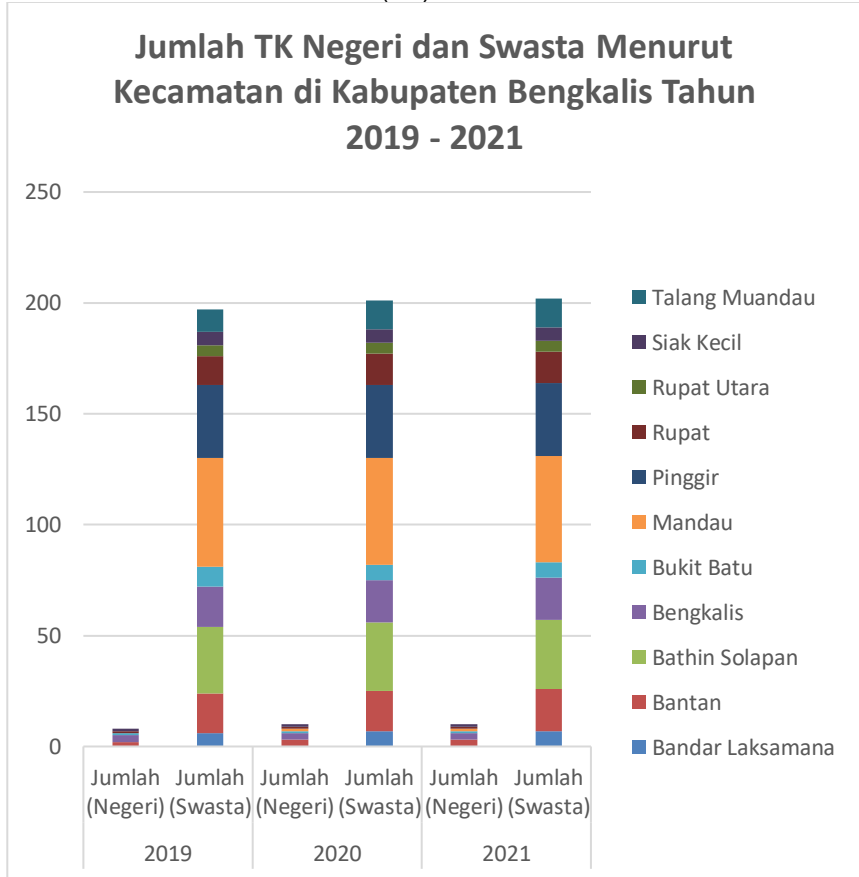
Sumber : Dinas Pendidikan Kabupaten Bengkalis

Tabel 8.1.15 Jumlah Ruang Kelas KB/TPS/SPS Swasta Per Kecamatan di Kabupaten Bengkalis Tahun 2022

No	Kecamatan	Jumlah Ruang Kelas KB/TPS/SPS (Swasta)
(1)	(2)	(3)
1	Bengkalis	94
2	Bantan	58
3	Bukit Batu	25
4	Mandau	4
5	Rupat	51
6	Rupat Utara	47
7	Siak Kecil	16
8	Pinggir	26
9	Bandar Laksamana	12
10	Talang Muandau	12
11	Bathin Solapan	17
<b>Kabupaten Bengkalis</b>		<b>362</b>

Sumber : Dinas Pendidikan Kabupaten Bengkalis

### 8.1.1.1 Taman Kanak-Kanak (TK)



Gambar 8.1.1 Grafik Jumlah TK Negeri dan Swasta Menurut Kecamatan di Kabupaten Bengkalis Tahun 2019 - 2021

Tabel 8.1.16 Jumlah TK Negeri dan Swasta Menurut Kecamatan di Kabupaten Bengkalis Tahun 2019 – 2022

No	Kecamatan	2019			2020			2021			2022		
		Negeri	Swasta	Jumlah	Negeri	Swasta	Jumlah	Negeri	Swasta	Jumlah	Negeri	Swasta	Jumlah
(1)	(2)	(3)	(4)	(5)	(6)	(7)	(8)	(9)	(10)	(11)	(12)	(13)	(14)
1	Bengkalis	3	18	21	3	19	22	3	19	22	3	21	24
2	Bantan	2	18	20	3	18	21	3	19	22	3	19	22
3	Bukit Batu	1	9	10	1	7	8	1	7	8	1	8	9
4	Mandau	0	49	49	1	48	49	1	48	49	1	49	50
5	Rupat	1	13	14	1	14	15	1	14	15	1	14	15
6	Rupat Utara	0	5	5	0	5	5	0	5	5	0	5	5
7	Siak Kecil	1	6	7	1	6	7	1	6	7	1	6	7
8	Pinggir	0	33	33	0	33	33	0	33	33	0	36	36
9	Bandar Laksamana	0	6	6	0	7	7	0	7	7	0	7	7
10	Talang Muandau	0	10	10	0	13	13	0	13	13	0	13	13
11	Bathin Solapan	0	30	30	0	31	31	0	31	31	0	31	31
	<b>Kabupaten Bengkalis</b>	<b>8</b>	<b>197</b>	<b>205</b>	<b>10</b>	<b>201</b>	<b>211</b>	<b>10</b>	<b>202</b>	<b>212</b>	<b>10</b>	<b>209</b>	<b>219</b>

Sumber : Dinas Pendidikan Kabupaten Bengkalis

Tabel 8.1.17 Jumlah Guru TK Negeri dan Swasta Menurut Kecamatan di Kabupaten Bengkalis Tahun 2019

No.	Kecamatan	Jumlah Guru TK									
		Negeri				Swasta		Total (Kecamatan)			
		PNS		Honorer		L	P	L	P	L	P
(1)	(2)	(3)	(4)	(5)	(6)	(7)	(8)	(9)	(10)	(11)	
1.	Bengkalis	1	21	2	21	6	103	51	154	205	
2.	Bantan	-	5	1	17	5	64	28	92	120	
3.	Bukit Batu	-	1	1	10	1	64	13	77	90	
4.	Mandau	-	18	-	-	8	174	26	200	226	
5.	Rupat	-	-	-	9	2	61	11	72	83	
6.	Rupat Utara	-	1	-	-	-	26	1	27	28	
7.	Siak Kecil	-	5	-	9	2	36	16	52	68	
8.	Pinggir	-	2	-	-	12	135	14	149	163	
9.	Bandar Laksamana	-	-	-	-	-	30	0	30	30	
10.	Talang Muandau	-	-	-	-	-	40	0	40	40	
11.	Bathin Solapan	-	11	-	-	6	130	17	147	164	
		<b>Jumlah (Kabupaten)</b>						<b>177</b>	<b>1.040</b>		<b>1.217</b>

Catatan : L = Laki-Laki P = Perempuan

Sumber : Dinas Pendidikan Kabupaten Bengkalis

Tabel 8.1.18 Jumlah Guru TK Negeri dan Swasta Menurut Kecamatan di Kabupaten Bengkalis Tahun 2020

No.	Kecamatan	Jumlah Guru TK								
		Negeri				Swasta		Total (Kecamatan)		
		PNS		Honorer		L	P	L	P	Jumlah L/P
		L	P	L	P					
(1)	(2)	(3)	(4)	(5)	(6)	(7)	(8)	(9)	(10)	(11)
1.	Bengkalis	1	15	0	22	3	73	4	110	114
2.	Bantan	0	3	0	17	1	53	1	73	74
3.	Bukit Batu	0	0	0	9	0	27	0	36	36
4.	Mandau	0	0	0	0	4	176	4	176	180
5.	Rupat	0	0	0	8	0	25	0	33	33
6.	Rupat Utara	0	0	0	0	0	8	0	8	8
7.	Siak Kecil	0	4	0	8	0	27	0	39	39
8.	Pinggir	0	0	0	0	1	71	1	71	72
9.	Bandar Laksamana	0	0	0	0	1	22	1	22	23
10.	Talang Muandau	0	0	0	0	0	23	0	23	23
11.	Bathin Solapan	0	0	0	0	2	78	2	78	80
<b>Jumlah (Kabupaten)</b>								<b>13</b>	<b>669</b>	<b>682</b>

Catatan : L = Laki-Laki P = Perempuan

Sumber : Dinas Pendidikan Kabupaten Bengkalis

Tabel 8.1.19 Jumlah Guru TK Negeri dan Swasta Menurut Kecamatan di Kabupaten Bengkuluis Tahun 2021

No	Kecamatan	Jumlah Guru TK										
		Negeri					Swasta		Total(Kecamatan)			
		PNS		Honorer		L	P	L	P	L	P	Jumlah L/P
(1)	(2)	(3)	(4)	(5)	(6)							
1	Bengkalis	1	13	1	28	6	97	8	138	146		
2	Bantan	0	3	0	34	2	58	2	95	97		
3	Bukit Batu	0	0	0	12	0	27	0	39	39		
4	Mandau	0	2	0	8	4	167	4	177	177		
5	Rupat	0	0	0	10	0	51	0	61	61		
6	Rupat Utara	0	0	0	0	0	14	0	14	14		
7	Siak Kecil	0	2	0	11	0	30	0	43	43		
8	Pinggir	0	0	0	0	0	71	0	71	71		
9	Bandar Laksamana	0	0	0	0	1	22	1	22	23		
10	Talang Muandau	0	0	0	0	0	25	0	25	25		
11	Bathin Solapan	0	0	0	0	5	84	5	84	89		
<b>Kabupaten Bengkuluis</b>										<b>20</b>	<b>769</b>	<b>789</b>

Sumber : Dinas Pendidikan Kabupaten Bengkuluis

Tabel 8.1.20 Jumlah Siswa TK Negeri dan Swasta Menurut Kecamatan di Kabupaten Bengkalis Tahun 2019

No.	Kecamatan	Jumlah Siswa TK												
		Negeri		Swasta				Total (Kecamatan)						
		L (3)	P (4)	L (5)	P (6)	L (7)	P (8)	L (9)	P (9)					
(1)	(2)													
1	Bengkalis	136	133	455	477	591	610	1.201						
2	Bantan	65	68	286	294	351	362	713						
3	Bukit Batu	40	44	220	241	260	285	545						
4	Mandau	-	-	1.151	2.430	1.151	2.430	3.581						
5	Rupat	23	25	231	226	254	251	505						
6	Rupat Utara	-	-	111	107	111	107	218						
7	Siak Kecil	56	47	138	123	194	170	364						
8	Pinggir	-	-	517	990	517	990	1.507						
9	Bandar Laksamana	-	-	110	96	110	96	206						
10	Talang Muandau	-	-	182	158	182	158	340						
11	Bathin Solapan	-	-	567	544	567	544	1.111						
<b>Jumlah</b>						<b>4.288</b>	<b>6.003</b>	<b>10.291</b>						

Catatan : L = Laki-Laki P = Perempuan

Sumber : Dinas Pendidikan Kabupaten Bengkalis

Tabel 8.1.21 Jumlah Siswa TK Negeri dan Swasta Menurut Kecamatan di Kabupaten Bengkalis Tahun 2020

No.	Kecamatan	Jumlah Siswa TK									
		Negeri		Swasta		Total (Kecamatan)		Jumlah			
		L	P	L	P	L	P				
(1)	(2)	(3)	(4)	(5)	(6)	(7)	(8)	(9)			
1	Bengkalis	121	129	292	264	413	393	806			
2	Bantan	88	78	221	179	309	257	566			
3	Bukit Batu	50	58	127	84	177	142	319			
4	Mandau	45	43	840	800	885	843	1.728			
5	Rupat	18	18	188	159	206	177	383			
6	Rupat Utara	0	0	53	56	53	56	109			
7	Siak Kecil	39	52	138	107	177	159	336			
8	Pinggir	0	0	449	398	449	398	847			
9	Bandar Laksamana	0	0	76	69	76	69	145			
10	Talang Muandau	0	0	184	164	184	164	348			
11	Batin Solapan	0	0	484	473	484	473	957			
<b>Jumlah</b>						<b>3.413</b>	<b>3.131</b>	<b>6.544</b>			

Catatan : L = Laki-Laki P = Perempuan

Sumber : Dinas Pendidikan Kabupaten Bengkalis

Tabel 8.1.22 Jumlah Siswa TK Negeri dan Swasta Menurut Kecamatan di Kabupaten Bengkulu Tahun 2021

No	Kecamatan	Jumlah Siswa TK									
		Negeri		Swasta				Total (Kecamatan)			
		L (3)	P (4)	L (5)	L (6)	P (7)	L (8)	P (9)	L (10)	P (11)	
1	Bengkalis	122	136	254	232	376	368	744			
2	Bantan	90	81	138	105	228	186	414			
3	Bukit Batu	50	58	103	64	153	122	275			
4	Mandau	45	43	895	855	940	898	1.838			
5	Rupat	20	22	166	145	136	167	353			
6	Rupat Utara	0	0	43	41	43	41	84			
7	Siak Kecil	39	52	134	109	173	161	334			
8	Pinggir	0	0	480	435	480	435	915			
9	Bandar Laksamana	0	0	114	98	114	98	212			
10	Talang Muandau	0	0	183	164	183	164	347			
11	Bathin Solapan	0	0	425	412	425	412	837			
		<b>Kabupaten Bengkulu</b>				<b>3.301</b>	<b>3.052</b>	<b>6.353</b>			

Catatan: L = Laki-Laki P = Perempuan

Sumber : Dinas Pendidikan Kabupaten Bengkulu

Tabel 8.1.23 Jumlah Ruang Kelas TK Negeri dan Swasta Menurut Kecamatan di Kabupaten Bengkalis Tahun 2019 s.d. 2021

No.	Kecamatan	2019			2020			2021		
		TK Negeri (3)	TK Swasta (4)	Jumlah (3)+(4) (5)	TK Negeri (6)	TK Swasta (7)	Jumlah (6)+(7) (8)	TK Negeri (9)	TK Swasta (10)	Jumlah (9)+(10) (11)
(1)	(2)	(3)	(4)	(5)	(6)	(7)	(8)	(9)	(10)	(11)
1	Bengkalis	19	58	77	30	72	102	30	72	102
2	Bantan	9	39	48	11	51	62	12	51	63
3	Bukit Batu	5	32	37	13	28	41	13	28	41
4	Mandau	-	177	177	6	187	193	6	193	199
5	Rupat	4	28	32	4	34	38	4	34	38
6	Rupat Utara	-	9	9	0	11	11	0	11	11
7	Siak Kecil	1	16	17	1	25	26	6	28	34
8	Pinggir	-	72	72	0	78	78	0	81	81
9	Bandar Laksamana	-	13	13	0	17	17	0	17	17
10	Talang Muandau	-	21	21	0	29	29	0	29	29
11	Bathin Solapan	-	90	90	0	102	102	0	103	103
	<b>Jumlah</b>	<b>38</b>	<b>555</b>	<b>593</b>	<b>65</b>	<b>634</b>	<b>699</b>	<b>71</b>	<b>647</b>	<b>718</b>

Sumber : Dinas Pendidikan Kabupaten Bengkalis

Tabel 8.1.24 Jumlah Guru,Siswa, Dan Ruang Kelas TK Tahun 2022

No	Kecamatan	Guru TK		Jumlah Siswa TK		Jumlah Ruang Kelas TK	
		N	S	N	S	N	S
(1)	(2)	(3)	(4)	(5)	(6)	(7)	(8)
1	Bengkalis	49	97	325	786	19	66
2	Bantan	37	60	184	431	11	42
3	Bukit Batu	13	31	110	270	12	25
4	Siak Kecil	12	31	89	222	0	18
5	Rupat	10	46	66	378	6	23
6	Rupat Utara	0	11	0	133	4	33
7	Mandau	9	177	97	2.125	0	9
8	Pinggir	0	73	0	1.082	7	180
9	Bandar Laksamana	0	24	0	254	0	84
10	Bathin Solapan	0	89	0	1.158	0	78
11	Talang Muandau	0	25	0	460	0	24
Jumlah		130	664	871	7.299	59	582

Sumber : Dinas Pendidikan Kabupaten Bengkalis

8.1.1.2 Raudhatul Athfal (RA)

Tabel 8.1.25 Jumlah Siswa, Guru dan Ruang Kelas Raudhatul Athfal (RA) di Lingkungan Kantor Kementerian Agama Kabupaten Bengkalis Tahun 2020

No.	Kecamatan	Jumlah RA	Jumlah Siswa RA			Jumlah Guru RA			Jumlah Ruang Kelas
			L	P	J	L	P	J	
(1)	(2)	(3)	(4)	(5)	(6)	(7)	(8)	(9)	(10)
1.	Bengkalis	5	53	61	114	1	23	24	10
2.	Bantan	6	98	73	171	1	29	30	13
3.	Bukit Batu	-	-	-	-	-	-	-	-
4.	Mandau	12	233	259	492	1	64	65	40
5.	Rupat	-	-	-	-	-	-	-	-
6.	Rupat Utara	-	-	-	-	-	-	-	-
7.	Siak Kecil	1	33	22	55	1	5	6	3
8.	Pinggir	4	131	114	245	-	15	15	14
9.	Bandar Laksamana	1	12	13	25	-	5	5	3
10.	Talang Muandau	1	28	17	45	-	3	3	3
11.	Batthin Solapan	8	141	139	280	-	31	31	17
<b>Jumlah</b>		<b>38</b>	<b>729</b>	<b>698</b>	<b>1.427</b>	<b>4</b>	<b>175</b>	<b>179</b>	<b>103</b>

Sumber : Kantor Kementerian Agama Kabupaten Bengkalis

Tabel 8.1.26 Jumlah Siswa, Guru dan Ruang Kelas Raudhatul Athfal (RA) di Lingkungan Kantor Kementerian Agama Kabupaten Bengkalis Tahun 2021

No	Kecamatan	Jumlah RA	Jumlah Siswa			Jumlah Guru RA			Jumlah Ruang Kelas
			L	P	J	L	P	J	
(1)	(2)	(3)	(4)	(5)	(6)	(7)	(8)	(9)	(10)
1	Bengkalis	5	68	74	142	4	24	28	9
2	Bantan	6	82	84	166		30	30	12
3	Bukit Batu							0	
4	Mandau	12	296	295	591	3	72	75	36
5	Rupat							0	
6	Rupat Utara							0	
7	Siak Kecil	1	30	22	52	1	5	6	
8	Pinggir	4	115	90	205		15	15	12
9	Bandar Laksmana	1	18	22	40		7	7	4
10	Talang Muandau	1	19	24	43		5	5	3
11	Bathin Solapan	8	155	156	311		30	30	13
<b>Jumlah</b>		<b>38</b>	<b>783</b>	<b>767</b>	<b>1550</b>	<b>8</b>	<b>188</b>	<b>196</b>	<b>89</b>

Catatan : L = Laki-Laki, P = Perempuan, J = Jumlah

Sumber : Kantor Kementerian Agama Kabupaten Bengkalis

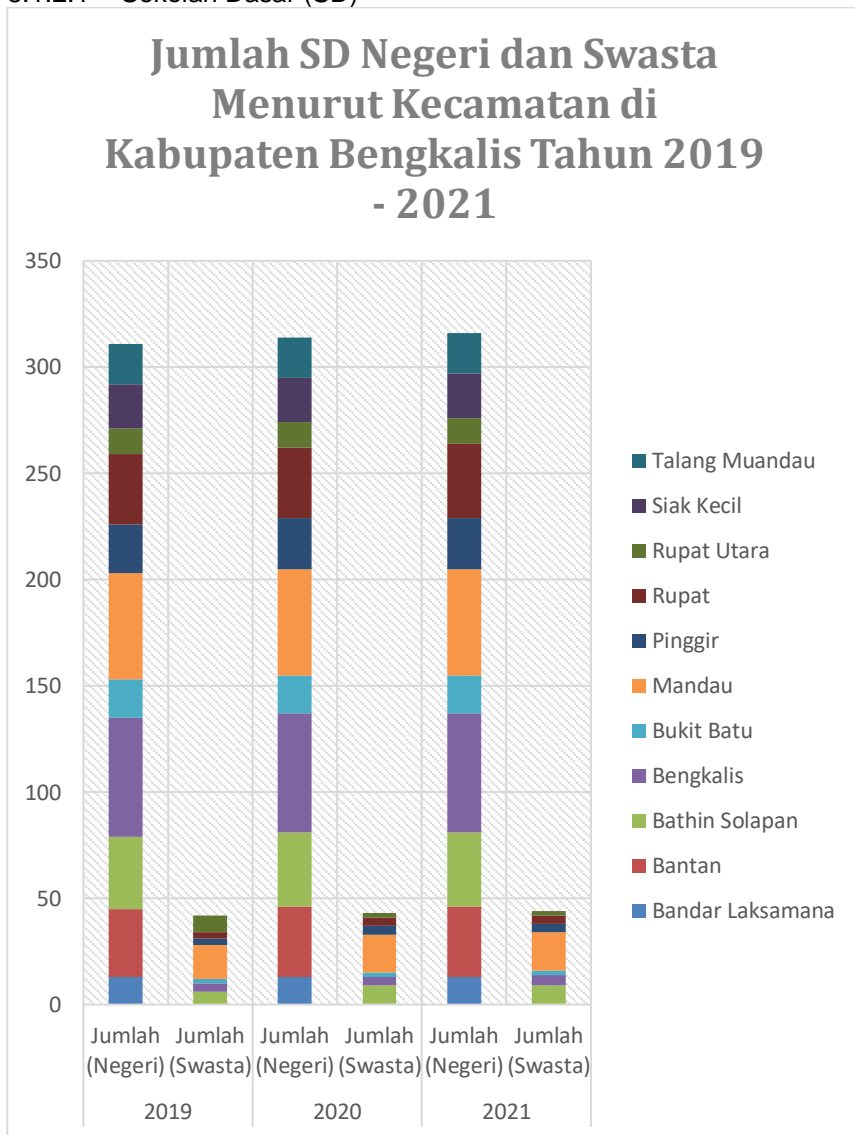
Tabel 8.1.27 Jumlah Siswa, Guru dan Ruang Kelas Raudhatul Athfal (RA) di Lingkungan Kantor Kementerian Agama Kabupaten Bengkalis Tahun 2022

No	Kecamatan	Jumlah RA	Jumlah Siswa RA			Jumlah Guru RA			Jumlah Ruang Kelas
			L	P	J	L	P	J	
(1)	(2)	(3)	(4)	(5)	(6)	(7)	(8)	(9)	(10)
1	Bengkalis	5	78	92	170	1	25	26	14
2	Bantan	6	61	64	125	0	31	31	17
3	Bukit Batu	0	0	0	0	0	0	0	0
4	Mandau	14	314	332	646	4	68	72	60
5	Rupat	0	0	0	0	0	0	0	0
6	Rupat Utara	0	0	0	0	0	0	0	0
7	Slak Kecil	1	26	32	58	1	4	5	8
8	Pinggir	5	120	118	238	0	20	20	20
9	Bandar Laksamana	1	35	28	63	0	6	6	4
10	Talang Muandau	1	47	41	88	0	5	5	9
11	Batin Solapan	8	173	180	353	0	33	33	26
	Jumlah	41	854	887	1741	6	192	198	158

Sumber : Kantor Kementerian Agama Kabupaten Bengkalis

## 8.1.2 Pendidikan Dasar

### 8.1.2.1 Sekolah Dasar (SD)



Gambar 8.1.2 Grafik Jumlah SD Negeri dan Swasta Menurut Kecamatan di Kabupaten Bengkalis Tahun 2019 - 2021

Tabel 8.1.28 Jumlah Sekolah SD Negeri dan Swasta Menurut Kecamatan di Kabupaten Bengkalis Tahun 2019 – 2021

No	Kecamatan	2019			2020			2021		
		Negeri	Swasta	Jumlah	Negeri	Swasta	Jumlah	Negeri	Swasta	Jumlah
(1)	(2)	(3)	(4)	(5)	(6)	(7)	(8)	(9)	(10)	(11)
1	Bengkalis	56	4	60	56	4	60	56	5	61
2	Bantan	32	0	32	33	0	33	33	0	33
3	Bukit Batu	18	2	20	18	2	20	18	2	20
4	Mandau	50	16	66	50	18	68	50	18	68
5	Rupat	33	3	36	33	4	37	35	4	39
6	Rupat Utara	12	8	20	12	2	14	12	2	14
7	Siak Kecil	21	0	21	21	0	21	21	0	21
8	Pinggir	23	3	26	24	4	28	24	4	28
9	Bandar Laksamana	13	0	13	13	0	13	13	0	13
10	Talang Muandau	19	0	19	19	0	19	19	0	19
11	Bathin Solapan	34	6	40	35	9	44	35	9	44
<b>Kabupaten Bengkalis</b>		<b>311</b>	<b>42</b>	<b>353</b>	<b>314</b>	<b>43</b>	<b>357</b>	<b>316</b>	<b>44</b>	<b>360</b>

Sumber : Dinas Pendidikan Kabupaten Bengkalis

Tabel 8.1.29 Jumlah Guru SD Negeri dan Swasta Menurut Kecamatan di Kabupaten Bengkalis Tahun 2019

No.	Kecamatan	Jumlah Guru SD											
		Negeri			Swasta			Total (Kecamatan)					
		PNS		Honorer		L	P	L	P	L	P	Jumlah	
		L	P	L	P								
(1)	(2)	(3)	(4)	(5)	(6)	(7)	(8)	(9)	(10)	(11)			
1	Bengkalis	145	352	169	255	7	40	321	647	968			
2	Bantan	113	148	36	82	-	-	149	230	379			
3	Bukit Batu	32	108	25	62	9	13	66	183	249			
4	Mandau	47	433	49	273	50	229	146	935	1.081			
5	Rupat	80	155	62	98	7	12	149	265	414			
6	Rupat Utara	21	32	28	43	6	10	55	85	140			
7	Siak Kecil	58	97	30	74	-	-	88	171	259			
8	Pinggir	34	173	21	127	21	70	76	370	446			
9	Bandar Laksamana	24	64	17	53	-	-	41	117	158			
10	Talang Muandau	26	63	28	102	-	-	54	165	219			
11	Bathin Solapan	42	276	47	258	3	48	92	582	674			
<b>Jumlah</b>											<b>1.237</b>	<b>3.750</b>	<b>4.987</b>

Catatan : L = Laki-Laki P = Perempuan

Sumber : Dinas Pendidikan Kabupaten Bengkalis

Tabel 8.1.30 Jumlah Guru SD Negeri dan Swasta Menurut Kecamatan di Kabupaten Bengkulu Tahun 2020

No.	Kecamatan	Jumlah Guru SD										
		Negeri					Swasta		Total (Kecamatan)			
		PNS		Honorer		L	P	L	P	L	P	Jumlah
(1)	(2)	L	P	L	P							
1.	Bengkalis	108	283	107	253	20	52	235	588	823		
2.	Bantan	91	140	38	87	0	0	129	277	406		
3.	Bukit Batu	25	91	15	56	10	23	50	170	220		
4.	Mandau	29	391	63	298	46	225	138	914	1.052		
5.	Rupat	62	151	59	108	7	6	122	265	387		
6.	Rupat Utara	17	25	26	56	4	7	47	88	135		
7.	Siak Kecil	43	92	13	70	0	0	56	162	218		
8.	Pinggir	33	164	19	135	20	64	72	363	435		
9.	Bandar Laksamana	16	73	26	121	0	0	63	214	277		
10.	Talang Muandau	21	55	29	108	0	0	50	163	213		
11.	Bathin Solapan	31	267	53	255	4	57	88	579	667		
		<b>Jumlah</b>							<b>1.050</b>	<b>3.783</b>	<b>4.833</b>	

Catatan : L = Laki-Laki P = Perempuan

Sumber : Dinas Pendidikan Kabupaten Bengkulu

Tabel 8.1.31 Jumlah Guru SD Negeri dan Swasta Menurut Kecamatan di Kabupaten Bengkalis Tahun 2021

No	Kecamatan	Jumlah Guru SD										
		Negeri			Swasta			Total (Kecamatan)				
		PNS		Honoror		L	P	L	P	L	P	Jumlah
		L	P	L	P							
(1)	(2)	(3)	(4)	(5)	(6)	(7)	(8)	(9)	(10)	(11)		
1	Bengkalis	106	265	108	244	25	69	239	578	817		
2	Bantan	85	136	40	92	0	0	125	228	353		
3	Bukit Batu	22	85	15	59	10	24	47	168	215		
4	Mandau	26	362	62	282	56	256	144	900	1.044		
5	Rupat	59	151	56	111	7	8	122	270	392		
6	Rupat Utara	15	24	24	56	2	8	41	88	129		
7	Siak Kecil	41	93	15	70	0	0	56	163	219		
8	Pinggir	29	163	23	136	21	66	73	365	438		
9	Bandar Laksamana	13	62	13	62	0	0	26	124	150		
10	Talang Muandau	22	58	32	116	0	0	54	174	228		
11	Bathin Solapan	33	262	55	258	6	63	94	583	677		
		<b>Kabupaten Bengkalis</b>										
		<b>1.021</b>								<b>3.641</b>		<b>4.662</b>

Catatan: L = Laki-Laki P = Perempuan

Sumber : Dinas Pendidikan Kabupaten Bengkalis

Tabel 8.1.32 Jumlah Siswa SD Negeri dan Swasta Menurut Kecamatan di Kabupaten Bengkulu Tahun 2019

No.	Kecamatan	Jumlah Siswa SD										
		Negeri				Swasta				Total (Kecamatan)		Jumlah
		L	P	L	P	L	P	L	P	L	P	
(1)	(2)	(3)	(4)	(5)	(6)	(7)	(8)	(9)				
1	Bengkalis	5.040	4.492	563	454	5.603	4.946	10.549				
2	Bantan	2.271	2.006	-	-	2.271	2.006	4.277				
3	Bukit Batu	1.139	1.126	258	157	1.397	1.283	2.680				
4	Mandau	7.376	7.006	2.497	2.277	9.873	9.283	19.156				
5	Rupat	2.226	2.181	235	235	2.461	2.416	4.877				
6	Rupat Utara	1.033	941	148	114	1.181	1.055	2.236				
7	Siak Kecil	1.603	1.448	-	-	1.603	1.448	3.051				
8	Pinggir	3.396	3.183	960	900	4.356	4.083	8.439				
9	Bandar Laksamana	1.273	1.102	-	-	1.273	1.102	2.375				
10	Talang Muandau	2.250	2.127	-	-	2.250	2.127	4.377				
11	Bathin Solapan	6.466	5.976	615	532	7.081	6.508	13.589				
	<b>Jumlah</b>					<b>39.349</b>	<b>36.257</b>	<b>75.606</b>				

Catatan : L = Laki-Laki P = Perempuan

Sumber : Dinas Pendidikan Kabupaten Bengkulu

Tabel 8.1.33 Jumlah Siswa SD Negeri dan Swasta Menurut Kecamatan di Kabupaten Bengkalis Tahun 2020

No.	Kecamatan	Jumlah Siswa SD									
		Negeri		Swasta		Total (Kecamatan)			Total (Kecamatan)		
		L (3)	P (4)	L (5)	P (6)	L (7)	P (8)	Jumlah (9)	L (7)	P (8)	Jumlah (9)
1	Bengkalis	4.697	4.281	767	645	5.464	4.926	10.390	5.464	4.926	10.390
2	Bantan	2.196	1.924	0	0	2.196	1.924	4.120	2.196	1.924	4.120
3	Bukit Batu	1.065	1.107	304	245	1.369	1.352	2.721	1.369	1.352	2.721
4	Mandau	6.648	6.347	2.630	2.295	9.278	8.642	17.920	9.278	8.642	17.920
5	Rupat	2.397	2.316	214	191	2.611	2.507	5.118	2.611	2.507	5.118
6	Rupat Utara	1.092	1.006	131	132	1.223	1.138	2.361	1.223	1.138	2.361
7	Siak Kecil	1.568	1.457	0	0	1.568	1.457	3.025	1.568	1.457	3.025
8	Pinggir	3.256	3.048	814	761	4.070	3.809	7.879	4.070	3.809	7.879
9	Bandar Laksamana	1.251	1.091	0	0	1.251	1.091	2.342	1.251	1.091	2.342
10	Talang Muandau	2.286	2.102	0	0	2.286	2.102	4.388	2.286	2.102	4.388
11	Bathin Solapan	6.308	5.793	744	620	7.052	6.413	13.465	7.052	6.413	13.465
		<b>Jumlah</b>				<b>38.368</b>	<b>35.361</b>	<b>73.729</b>	<b>38.368</b>	<b>35.361</b>	<b>73.729</b>

Catatan : L = Laki-Laki P = Perempuan

Sumber : Dinas Pendidikan Kabupaten Bengkalis

Tabel 8.1.34 Jumlah Siswa SD Negeri dan Swasta Menurut Kecamatan di Kabupaten Bengkulu Tahun 2021

No	Kecamatan	Jumlah Siswa SD				Total (Kecamatan)		
		Negeri		Swasta		L	P	Jumlah
		L	P	L	P			
(1)	(2)	(3)	(4)	(5)	(6)	(7)	(8)	(9)
1	Bengkalis	4.676	4.248	763	646	5.439	4.894	10.333
2	Bantan	2.191	1.944	0	0	2.191	1.944	4.135
3	Bukit Batu	1.075	1.095	297	249	1.372	1.344	2.716
4	Mandau	6.677	6.374	2.633	2.289	9.310	8.663	17.973
5	Rupat	2.401	2.312	211	191	2.612	2.503	5.115
6	Rupat Utara	1.069	1.001	132	132	1.201	1.133	2.334
7	Siak Kecil	1.587	1.484	0	0	1.587	1.484	3.071
8	Pinggir	3.270	3.087	819	767	4.089	3.854	7.943
9	Bandar Laksamana	1.273	1.118	0	0	1.273	1.118	2.391
10	Talang Muandau	2.298	2.113	0	0	2.298	2.113	4.411
11	Bathin Solapan	6.307	5.790	742	627	7.049	6.417	13.466
<b>Kabupaten Bengkulu</b>						<b>38.421</b>	<b>35.467</b>	<b>73.888</b>

Catatan: L = Laki-Laki P = Perempuan

Sumber : Dinas Pendidikan Kabupaten Bengkulu

Tabel 8.1.35 Jumlah Ruang Kelas dan Jumlah Laboratorium SD Negeri dan Swasta Menurut Kecamatan di Kabupaten Bengkulu Tahun 2019

No.	Kecamatan	Jumlah Ruang Kelas			Jumlah Laboratorium		
		SD Negeri	SD Swasta	Total (Kecamatan)	SD Negeri	SD Swasta	Total (Kecamatan)
(1)	(2)	(3)	(4)	(5)	(6)	(7)	(8)
1	Bengkalis	440	29	469	7	1	8
2	Bantan	231	-	231	6	-	6
3	Bukit Batu	136	18	154	-	2	2
4	Mandau	466	192	658	2	14	16
5	Rupat	249	22	271	-	-	0
6	Rupat Utara	87	12	99	-	-	0
7	Siak Kecil	150	-	150	-	-	0
8	Pinggir	246	64	310	4	5	9
9	Bandar Laksamana	94	-	94	-	-	0
10	Talang Muandau	172	-	172	-	-	0
11	Bathin Solapan	362	44	406	1	1	2
<b>Jumlah</b>				<b>3.014</b>			<b>43</b>

Sumber : Dinas Pendidikan Kabupaten Bengkulu

Tabel 8.1.36 Jumlah Ruang Kelas dan Jumlah Laboratorium SD Negeri dan Swasta Menurut Kecamatan di Kabupaten Bengkulu Tahun 2020

No.	Kecamatan	Jumlah Ruang Kelas			Jumlah Laboratorium		
		SD Negeri	SD Swasta	Total (Kecamatan)	SD Negeri	SD Swasta	Total (Kecamatan)
(1)	(2)	(3)	(4)	(5)	(6)	(7)	(8)
1	Bengkalis	453	35	488	8	1	9
2	Bantan	240	0	240	11	0	11

No.	Kecamatan	Jumlah Ruang Kelas			Jumlah Laboratorium		
		SD Negeri	SD Swasta	Total (Kecamatan)	SD Negeri	SD Swasta	Total (Kecamatan)
(1)	(2)	(3)	(4)	(5)	(6)	(7)	(8)
3	Bukit Batu	146	25	171	1	1	2
4	Mandau	465	239	704	2	15	17
5	Rupat	303	23	326	0	0	0
6	Rupat Utara	110	12	122	2	0	2
7	Siak Kecil	160	0	160	1	0	1
8	Pinggir	275	63	338	5	5	10
9	Bandar Laksamana	93	0	93	0	0	0
10	Talang Muandau	184	0	184	0	0	0
11	Bathin Solapan	371	52	423	1	1	2
<b>Jumlah</b>				<b>3.249</b>			<b>54</b>

Sumber : Dinas Pendidikan Kabupaten Bengkalis

Tabel 8.1.37 Jumlah Ruang Kelas dan Jumlah Laboratorium SD Negeri dan Swasta Menurut Kecamatan di Kabupaten Bengkalis Tahun 2021

No	Kecamatan	Jumlah Ruang Kelas			Jumlah Laboratorium		
		SD Negeri	SD Swasta	Total (Kecamatan)	SD Negeri	SD Swasta	Total (Kecamatan)
(1)	(2)	(3)	(4)	(5)	(6)	(7)	(8)
1	Bengkalis	456	35	491	8	1	9
2	Bantan	257	0	257	11	0	11
3	Bukit Batu	146	25	171	1	2	3
4	Mandau	467	240	707	2	16	18
5	Rupat	325	23	348	0	0	0
6	Rupat Utara	116	12	128	2	0	2

No	Kecamatan	Jumlah Ruang Kelas			Jumlah Laboratorium		
		SD Negeri	SD Swasta	Total (Kecamatan)	SD Negeri	SD Swasta	Total (Kecamatan)
(1)	(2)	(3)	(4)	(5)	(6)	(7)	(8)
7	Siak Kecil	160	0	160	1	0	1
8	Pinggir	319	64	383	9	5	14
9	Bandar Laksamana	105	0	105	0	0	0
10	Talang Muandau	196	0	196	0	0	0
11	Bathin Solapan	388	60	448	1	2	3
<b>Kabupaten Bengkalis</b>				<b>3.394</b>			<b>61</b>

Sumber : Dinas Pendidikan Kabupaten Bengkalis

Jumlah Sekolah, Siswa dan Guru SD Tahun 2022

No	Kecamatan	Jumlah Sekolah SD			Jumlah Siswa SD			Jumlah Guru SD		
		N	S	Jml	N	S	Jml	N	S	Jml
(1)	(2)	(3)	(4)	(5)	(6)	(7)	(8)	(9)	(10)	(11)
1	Bengkalis	56	6	62	8.900	1.596	10.496	719	111	830
2	Bantan	33	0	33	4.180	0	4.180	352	0	352
3	Bukit Batu	18	2	20	2.148	496	2.644	179	31	210
4	Siak Kecil	21	1	22	3.103	92	3.195	215	7	222
5	Rupat	35	4	39	4.736	392	5.128	370	0	370
6	Rupat Utara	12	2	14	2.063	255	2.318	128	11	139
7	Mandau	49	18	67	12.189	4.960	17.149	740	304	1.044
8	Pinggir	24	4	28	6.409	1.524	7.933	358	90	448
9	Bandar Laksamana	13	0	13	2.397	0	2.397	153	0	153
10	Bathin Solapan	35	9	44	12.140	1.584	13.724	632	67	699
11	Talang Muandau	19	0	19	4.497	0	4.497	235	0	235
Total		315	46	361	62.762	10.899	73.661	4.081	621	4.702

Sumber : Dinas Pendidikan Kabupaten Bengkalis

Tabel 8.1.38 Jumlah Ruang Kelas ,Labor SD Negeri Dan Swasta 2022

No	Kecamatan	Ruang Kelas SD		Jml	Labor SD		Jml
		N	S		N	S	
(1)	(2)	(3)	(4)	(5)	(6)	(7)	(8)
1	Bengkalis	456	73	529	5	1	6
2	Bantan	258	0	258	8	0	8
3	Bukit Batu	140	23	163	1	2	3
4	Bandar Laksamana	95	0	95	0	0	0
5	Siak Kecil	165	7	172	0	0	0
6	Rupat	268	17	285	0	0	0
7	Rupat Utara	99	12	111	1	0	1
8	Mandau	458	220	678	2	18	20
9	Pinggir	259	59	318	8	4	12
10	Bathin Solapan	368	64	432	0	2	2
11	Talang Muandau	179	0	179	0	0	0
Jumlah		2.745	475	3.220	25	27	52

Sumber : Dinas Pendidikan Kabupaten Bengkalis

Tabel 8.1.39 Jumlah Sekolah SD Terakreditasi A dan B Menurut Kecamatan di Kabupaten Bengkalis Tahun 2019 s.d. 2021

No.	Kecamatan	2019						2020					
		SD Negeri		SD Swasta		Jumlah (Kecamatan)		SD Negeri		SD Swasta		Jumlah (Kecamatan)	
		A	B	A	B	A	B	A	B	A	B	A	B
(1)	(2)	(3)	(4)	(5)	(6)	(7)	(8)	(9)	(10)	(11)	(12)	(13)	(14)
1	Bengkalis	26	26	-	2	26	28	19	24	0	0	19	24
2	Bantan	9	18	-	-	9	18	7	14	0	0	7	14
3	Bukit Batu	6	12	1	-	7	13	4	6	0	0	4	6
4	Mandau	17	31	8	6	25	45	16	19	6	4	22	23
5	Rupat	8	21	-	2	8	23	8	20	0	2	8	22
6	Rupat Utara	1	1	-	1	1	2	8	22	0	2	8	24
7	Siak Kecil	5	13	-	-	5	13	5	12	0	0	5	12
8	Pinggir	3	16	1	1	4	18	1	14	1	1	2	15
9	Bandar Laksamana	3	1	-	-	3	1	3	2	0	0	3	2
10	Talang Muandau	1	10	-	-	1	10	1	9	0	0	1	9
11	Bathin Solapan	14	14	1	3	15	18	12	11	1	2	13	13
	<b>Jumlah</b>	<b>93</b>	<b>163</b>	<b>11</b>	<b>15</b>	<b>104</b>	<b>189</b>	<b>84</b>	<b>153</b>	<b>8</b>	<b>11</b>	<b>92</b>	<b>164</b>

Lanjutan Jumlah Sekolah, Siswa dan Guru SD Tahun 2022

No	Kecamatan	Jumlah Sekolah SD			Jumlah Siswa SD			Jumlah Guru SD		
		N	S	Jml	N	S	Jml	N	S	Jml
(1)	(2)	(3)	(4)	(5)	(6)	(7)	(8)	(9)	(10)	(11)
1	Bengkalis	56	6	62	8.900	1.596	10.496	719	111	830
2	Bantan	33	0	33	4.180	0	4.180	352	0	352
3	Bukit Batu	18	2	20	2.148	496	2.644	179	31	210
4	Siak Kecil	21	1	22	3.103	92	3.195	215	7	222
5	Rupat	35	4	39	4.736	392	5.128	370	0	370
6	Rupat Utara	12	2	14	2.063	255	2.318	128	11	139
7	Mandau	49	18	67	12.189	4.960	17.149	740	304	1.044
8	Pinggir	24	4	28	6.409	1.524	7.933	358	90	448
9	Bandar Laksamana	13	0	13	2.397	0	2.397	153	0	153
10	Bathin Solapan	35	9	44	12.140	1.584	13.724	632	67	699
11	Talang Muandau	19	0	19	4.497	0	4.497	235	0	235
Total		315	46	361	62.762	10.899	73.661	4.081	621	4.702

Sumber : Dinas Pendidikan Kabupaten Bengkalis

Tabel 8.1.38 Jumlah Ruang Kelas ,Labor SD Negeri Dan Swasta 2022

No	Kecamatan	Ruang Kelas SD		Jml	Labor SD		Jml
		N	S		N	S	
(1)	(2)	(3)	(4)	(5)	(6)	(7)	(8)
1	Bengkalis	456	73	529	5	1	6
2	Bantan	258	0	258	8	0	8
3	Bukit Batu	140	23	163	1	2	3
4	Bandar Laksamana	95	0	95	0	0	0
5	Siak Kecil	165	7	172	0	0	0
6	Rupat	268	17	285	0	0	0
7	Rupat Utara	99	12	111	1	0	1
8	Mandau	458	220	678	2	18	20
9	Pinggir	259	59	318	8	4	12
10	Bathin Solapan	368	64	432	0	2	2
11	Talang Muandau	179	0	179	0	0	0
Jumlah		2.745	475	3.220	25	27	52

Sumber : Dinas Pendidikan Kabupaten Bengkalis

Tabel 8.1.39

No.	Kecamatan	2021								
		SD Negeri				SD Swasta				Jumlah (Kecamatan)
		A (15)	B (16)	A (17)	B (18)	A (19)	B (20)			
(1)	(2)									
1	Bengkalis	24	22	0	2	24	24			
2	Bantan	5	12	0	0	5	12			
3	Bukit Batu	7	11	1	0	8	11			
4	Mandau	13	25	5	6	18	31			
5	Rupat	7	13	0	2	7	15			
6	Rupat Utara	0	2	0	1	0	3			
7	Siak Kecil	3	10	0	0	3	10			
8	Pinggir	3	11	0	1	3	12			
9	Bandar Laksamana	3	7	0	0	3	7			
10	Talang Muandau	1	8	0	0	1	8			
11	Bathin Solapan	12	10	0	2	12	12			
	<b>Jumlah</b>	<b>78</b>	<b>131</b>	<b>6</b>	<b>14</b>	<b>84</b>	<b>145</b>			

Sumber : Dinas Pendidikan Kabupaten Bengkalis

Tabel 8.1.40 Sekolah SD Akreditasi Kabupaten Bengkalis Tahun 2022

No	Kecamatan	Jumlah Sekolah	Akreditasi Sekolah			
			A	B	C	Belum Akreditasi
(1)	(2)	(3)	(4)	(5)	(6)	(7)
1	Bengkalis	62	25	30	5	2
2	Bantan	33	9	20	4	0
3	Bukit Batu	20	8	12	0	0
4	Siak Kecil	22	5	13	3	1
5	Rupat	39	8	23	5	3
6	Rupat Utara	14	1	9	4	0
7	Mandau	67	24	38	4	1
8	Pinggir	28	4	17	6	1
9	Bandar Laksamana	13	3	7	2	1
10	Bathin Solapan	44	15	17	7	5
11	Talang Muandau	19	1	10	7	1
Total		361	19	34	16	7

Sumber : Dinas Pendidikan Kabupaten Bengkalis

8.1.2.2 Madrasah Ibtidaiyah (MI)

8.1.2.3 MI Negeri

Tabel 8.1.41 Jumlah Siswa, Guru, Ruang Kelas dan Laboratorium Madrasah Ibtidaiyah (MI) Negeri di Kabupaten Bengkalis Tahun 2019

No	Kecamatan	Jumlah MI Negeri		Jumlah Siswa MI Negeri				Jumlah Guru MI Negeri				Jumlah Guru PNS				Jumlah Ruang Kelas	Jumlah Laboratorium
		(3)	(4)	(5)	(6)	(7)	(8)	(9)	(10)	(11)	(12)	(13)	(14)				
1	Bengkalis	-	-	-	-	-	-	-	-	-	-	-	-	-	-	-	-
2	Bantan	1	169	149	318	10	19	29	3	10	13	16	1	-	-	-	-
3	Bukit Batu	-	-	-	-	-	-	-	-	-	-	-	-	-	-	-	-
4	Mandau	-	-	-	-	-	-	-	-	-	-	-	-	-	-	-	-
5	Rupat	-	-	-	-	-	-	-	-	-	-	-	-	-	-	-	-
6	Rupat Utara	-	-	-	-	-	-	-	-	-	-	-	-	-	-	-	-
7	Siak Kecil	-	-	-	-	-	-	-	-	-	-	-	-	-	-	-	-
8	Pinggir	-	-	-	-	-	-	-	-	-	-	-	-	-	-	-	-
9	Bandar Laksamana	-	-	-	-	-	-	-	-	-	-	-	-	-	-	-	-
10	Talang Muandau	-	-	-	-	-	-	-	-	-	-	-	-	-	-	-	-
11	Bathin Solapan	-	-	-	-	-	-	-	-	-	-	-	-	-	-	-	-
	<b>Jumlah</b>	<b>1</b>	<b>169</b>	<b>149</b>	<b>318</b>	<b>10</b>	<b>19</b>	<b>29</b>	<b>3</b>	<b>10</b>	<b>13</b>	<b>16</b>	<b>1</b>				

Tabel 8.1.42 Jumlah Siswa, Guru, Ruang Kelas dan Ruang Laboratorium Madrasah Ibtidaiyah (MI) Negeri Kantor Kementerian Agama Kabupaten Bengkalis Tahun 2020

No.	Kecamatan	Jumlah MI	Jumlah Siswa MI				Jumlah Guru MI				Ruang Kelas	Jumlah Laboratorium
			L	P	J	J	L	P	J	J		
(1)	(2)	(3)	(4)	(5)	(6)	(7)	(8)	(9)	(10)	(10)		
1	Bengkalis	-	-	-	-	-	-	-	-	-	-	
2	Bantan	1	212	190	402	11	20	31	16	1		
3	Bukit Batu	-	-	-	-	-	-	-	-	-		
4	Mandau	-	-	-	-	-	-	-	-	-		
5	Rupat	-	-	-	-	-	-	-	-	-		
6	Rupat Utara	-	-	-	-	-	-	-	-	-		
7	Siak Kecil	-	-	-	-	-	-	-	-	-		
8	Pinggir	-	-	-	-	-	-	-	-	-		
9	Bandar Laksamana	-	-	-	-	-	-	-	-	-		
10	Talang Muandau	-	-	-	-	-	-	-	-	-		
11	Batin Solapan	-	-	-	-	-	-	-	-	-		
	<b>Jumlah</b>	<b>1</b>	<b>212</b>	<b>190</b>	<b>402</b>	<b>11</b>	<b>20</b>	<b>31</b>	<b>16</b>	<b>1</b>		

Catatan : L = Laki-Laki, P = Perempuan, J = Jumlah

Sumber : Kantor Kementerian Agama Kabupaten Bengkalis

Tabel 8.1.43 Jumlah Siswa, Guru, Ruang Kelas dan Ruang Laboratorium Madrasah Ibtidaiyah (MI) Negeri Kantor Kementerian Agama Kabupaten Bengkalis Tahun 2021

No	Kecamatan	Jumlah MI Negeri		Jumlah Siswa MI Negeri			Jumlah Guru MI Negeri			Jumlah Guru Pegawai Negeri Sipil (PNS)			Jumlah Ruang Kelas	Jumlah Laboratorium	
		(3)	(4)	(5)	(6)	(7)	(8)	(9)	(10)	(11)	(12)	(13)			(14)
1	Bengkalis														
2	Bantan	1	270	214	484	10	24	34	10	24	34	11	0		
3	Bukit Batu														
4	Mandau														
5	Rupat														
6	Rupat Utara														
7	Siak Kecil														
8	Pinggir														
9	Bandar Laksmana														
10	Talang Muandau														
11	Bathin Solapan														
	<b>Jumlah</b>	<b>1</b>	<b>270</b>	<b>214</b>	<b>484</b>	<b>10</b>	<b>24</b>	<b>34</b>	<b>10</b>	<b>24</b>	<b>34</b>	<b>11</b>	<b>0</b>		

Sumber : Kantor Kementerian Agama Kabupaten Bengkalis

Tabel 8.1.44 Jumlah Madrasah Ibtidaiyah Negeri (MIIN), Siswa MI, Guru, Laboratorium dan Ruang Kelas di Lingkungan Kantor Kementerian Agama Bengkulu Tahun 2022

No	Kecamatan	Jumlah MI	Jumlah Siswa MI Negeri			Jumlah Guru MI			Jumlah Guru PNS			Jumlah Ruang Kelas	Jumlah Labor
			L	P	J	L	P	J	L	P	J		
(1)	(2)	(3)	(4)	(5)	(6)	(7)	(8)	(9)	(10)	(11)	(12)	(13)	(14)
1	Bengkalis	-	-	-	-	-	-	-	-	-	-	-	-
2	Bantan	1	253	217	470	9	25	34	4	8	12	21	-
3	Bukit Batu	-	-	-	-	-	-	-	-	-	-	-	-
4	Mandau	-	-	-	-	-	-	-	-	-	-	-	-
5	Rupat	-	-	-	-	-	-	-	-	-	-	-	-
6	Rupat Utara	-	-	-	-	-	-	-	-	-	-	-	-
7	Siak Kecil	-	-	-	-	-	-	-	-	-	-	-	-
8	Pinggir	-	-	-	-	-	-	-	-	-	-	-	-
9	Bandar Laksamana	-	-	-	-	-	-	-	-	-	-	-	-
10	Talang Muandau	-	-	-	-	-	-	-	-	-	-	-	-
11	Batin Solapan	-	-	-	-	-	-	-	-	-	-	-	-
	Jumlah	1	253	217	470	9	25	34	4	8	12	21	0

Sumber : Kantor Kementerian Agama Kabupaten Bengkulu

### 8.1.2.4 MI Swasta

Tabel 8.1.45 Jumlah Siswa, Guru MI Swasta, Ruang Kelas dan Ruang Laboratorium MI Kantor Kementerian Agama Kabupaten Bengkalis Tahun 2019

No.	Kecamatan	Jumlah MI Swasta	Jumlah Siswa MI Swasta		
			L	P	J
(1)	(2)	(3)	(4)	(5)	(6)
1.	Bengkalis				
2.	Bantan	3	155	137	292
3.	Bukit Batu				
4.	Mandau	5	683	666	1.349
5.	Rupat				
6.	Rupat Utara				
7.	Siak Kecil				
8.	Pinggir	5	617	619	1.236
9.	Bandar Laksamana				
10.	Talang Muandau	1	27	39	66
11.	Bathin Solapan	7	822	769	1.591
<b>Jumlah</b>		<b>21</b>	<b>2.304</b>	<b>2.230</b>	<b>4.534</b>

Lanjutan Tabel 8.1.45

No.	Kecamatan	Jumlah Guru MI Swasta			Jumlah Ruang Kelas	Jumlah Laboratorium
		L	P	J		
(1)	(2)	(7)	(8)	(9)	(10)	(11)
1.	Bengkalis	-	-	-	-	-
2.	Bantan	17	24	41	20	1
3.	Bukit Batu	-	-	-	-	-
4.	Mandau	12	78	90	59	0
5.	Rupat	-	-	-	-	-
6.	Rupat Utara	-	-	-	-	-
7.	Siak Kecil	-	-	-	-	-
8.	Pinggir	9	57	66	54	0
9.	Bandar Laksamana	-	-	-	-	-
10.	Talang Muandau	-	-	-	-	-
11.	Bathin Solapan	14	93	107	68	0
<b>Jumlah</b>		<b>52</b>	<b>259</b>	<b>311</b>	<b>207</b>	<b>1</b>

Catatan : L = Laki-Laki, P = Perempuan, J = Jumlah

Sumber : Kantor Kementerian Agama Kabupaten Bengkalis

Tabel 8.1.46 Jumlah Siswa, Guru MI Swasta, Ruang Kelas dan Ruang Laboratorium MI Kantor Kementerian Agama Kabupaten Bengkulu Tahun 2020

No.	Kecamatan	Jumlah MI Swasta	Jumlah Siswa MI Swasta		
			L	P	J
(1)	(2)	(3)	(4)	(5)	(6)
1.	Bengkalis	-	-	-	-
2.	Bantan	3	176	140	316
3.	Bukit Batu	-	-	-	-
4.	Mandau	5	733	676	1.409
5.	Rupat	-	-	-	-
6.	Rupat Utara	-	-	-	-
7.	Siak Kecil	-	-	-	-
8.	Pinggir	5	621	611	1.232
9.	Bandar Laksamana	-	-	-	-
10.	Talang Muandau	1	22	42	64
11.	Bathin Solapan	7	812	787	1.599
<b>Jumlah</b>		<b>21</b>	<b>2.364</b>	<b>2.256</b>	<b>4.620</b>

Lanjutan Tabel 8.1.46

No.	Kecamatan	Guru Non PNS			Jumlah Ruang Kelas	Jumlah Laboratorium
		L	P	J		
(1)	(2)	(7)	(8)	(9)	(10)	(10)
1.	Bengkalis	-	-	-	-	-
2.	Bantan	14	70	84	20	1
3.	Bukit Batu	-	-	-	-	-
4.	Mandau	27	92	119	59	0
5.	Rupat	-	-	-	-	-
6.	Rupat Utara	-	-	-	-	-
7.	Siak Kecil	-	-	-	-	-
8.	Pinggir	9	55	64	54	0
9.	Bandar Laksamana	-	-	-	-	-
10.	Talang Muandau	-	7	7	6	0
11.	Bathin Solapan	15	91	106	68	1
<b>Jumlah</b>		<b>65</b>	<b>315</b>	<b>380</b>	<b>207</b>	<b>2</b>

Catatan : L = Laki-Laki, P = Perempuan, J = Jumlah

Sumber : Kantor Kementerian Agama Kabupaten Bengkulu

Tabel 8.1.47 Jumlah Siswa, Guru MI Swasta, Ruang Kelas dan Ruang Laboratorium MI Kantor Kementerian Agama Kabupaten Bengkalis Tahun 2021

No	Kecamatan	Jumlah MI Negeri	Jumlah Siswa MI Swasta				Jumlah Guru MI Swasta				Jumlah Ruang Kelas	Jumlah Laboratorium
			L (4)	P (5)	J (6)		L (7)	P (8)	J (9)			
(1)	(2)	(3)	(4)	(5)	(6)	(7)	(8)	(9)	(10)	(11)		
1	Bengkalis											
2	Bantan	3	166	157	323	16	33	49	23	0		
3	Bukit Batu	0	0	0	0	0	0	0	0	0		
4	Mandau	5	731	696	1.427	14	88	102	63	1		
5	Rupat	0	0	0	0	0	0	0	0	0		
6	Rupat Utara	0	0	0	0	0	0	0	0	0		
7	Siak Kecil	0	0	0	0	0	0	0	0	0		
8	Pinggir	5	635	590	1.225	9	43	52	50	1		
9	Bandar Laksmana	0	0	0	0	0	0	0	0	0		
10	Talang Muandau	1	29	46	75	1	5	6	6	0		
11	Bathin Solapan	7	787	763	1.550	14	88	102	77	1		
	<b>JUMLAH</b>	<b>21</b>	<b>2.348</b>	<b>2.252</b>	<b>4.600</b>	<b>54</b>	<b>257</b>	<b>311</b>	<b>219</b>	<b>3</b>		

Catatan : L = Laki-Laki, P = Perempuan, J = Jumlah

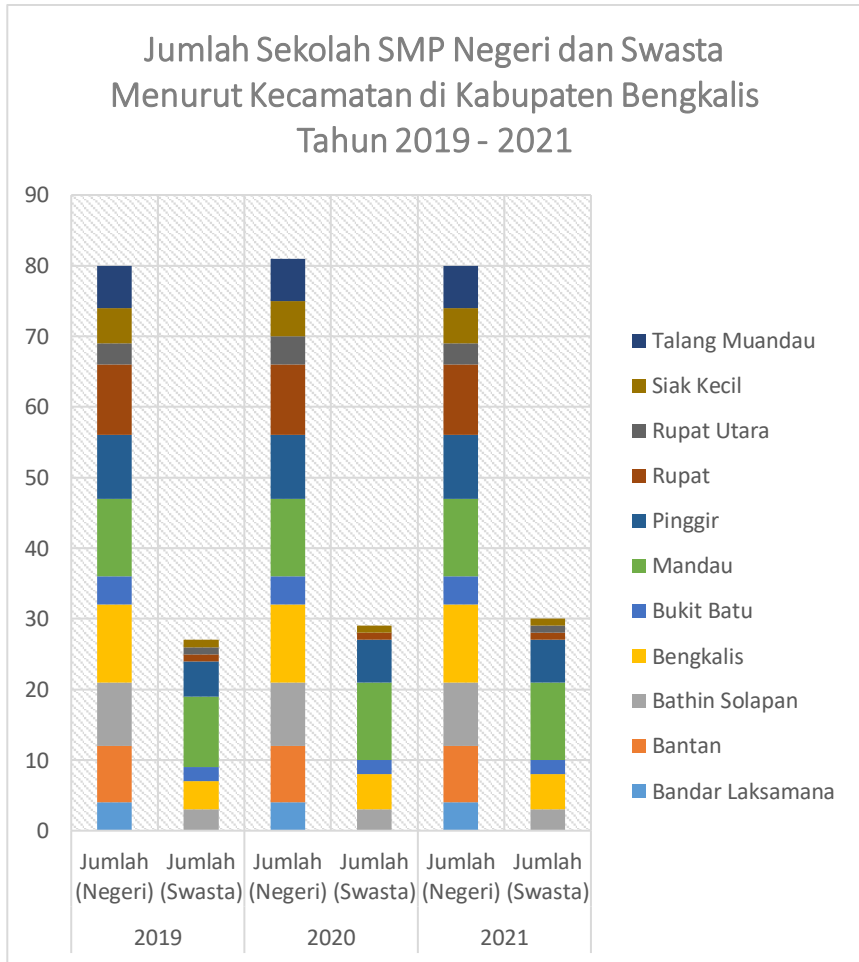
Sumber : Kantor Kementerian Agama Kabupaten Bengkalis

Tabel 8.1.48 Jumlah Madrasah Ibtidaiyah Swata (MIS), Siswa MI, Guru, Laboratorium Dan Ruang Kelas Di Lingkungan Kantor Kementerian Agama Bengkulu Tahun 2022

No	Kecamatan	Jumlah MI	Jumlah Siswa MI Swasta			Jumlah Guru MIS			Jumlah Ruang Kelas	Jumlah Labor
			L	P	J	L	P	J		
(1)	(2)	(3)	(4)	(5)	(6)	(7)	(8)	(9)	(10)	(11)
1	Bengkalis	-	-	-	-	-	-	-	-	-
2	Bantan	3	184	157	341	14	31	45	29	-
3	Bukit Batu	-	-	-	-	-	-	-	-	-
4	Mandau	6	764	711	1.475	14	93	107	68	1
5	Rupat	-	-	-	-	-	-	-	-	-
6	Rupat Utara	1	25	18	43	5	3	8	2	-
7	Siak Kecil	-	-	-	-	-	-	-	-	-
8	Pinggir	5	648	610	1258	8	59	67	69	1
9	Bandar Laksamana	-	-	-	-	-	-	-	-	-
10	Talang Muandau	1	31	46	77	2	5	7	10	-
11	Bathin Solapan	7	759	709	1.468	13	93	106	76	1
	Jumlah	23	2.411	2.251	4.662	56	284	340	254	3

Sumber : Kantor Kementerian Agama Kabupaten Bengkulu

### 8.1.2.5 Sekolah Menengah Pertama (SMP)



**Gambar 8.1.3 Grafik Jumlah Sekolah SMP Negeri dan Swasta Menurut Kecamatan di Kabupaten Bengkulu Tahun 2019 - 2021**

Tabel 8.1.49 Jumlah Sekolah SMP Negeri dan Swasta Menurut Kecamatan di Kabupaten Bengkulu Tahun 2019 – 2021

No	Kecamatan	2019			2020			2021		
		Negeri	Swasta	Jumlah	Negeri	Swasta	Jumlah	Negeri	Swasta	Jumlah
(1)	(2)	(3)	(4)	(5)	(6)	(7)	(8)	(9)	(10)	(11)
1	Bengkalis	11	4	15	11	5	16	11	5	16
2	Bantan	8	0	8	8	0	8	8	0	8
3	Bukit Batu	4	2	6	4	2	6	4	2	6
4	Mandau	11	10	21	11	11	22	11	11	22
5	Rupat	10	1	11	10	1	11	10	1	11
6	Rupat Utara	3	1	4	4	0	4	3	1	4
7	Siak Kecil	5	1	6	5	1	6	5	1	6
8	Pinggir	9	5	14	9	6	15	9	6	15
9	Bandar Laksamana	4	0	4	4	0	4	4	0	4
10	Talang Muandau	6	0	6	6	0	6	6	0	6
11	Batin Solapan	9	3	12	9	3	12	9	3	12
<b>Kabupaten Bengkulu</b>		<b>80</b>	<b>27</b>	<b>107</b>	<b>81</b>	<b>29</b>	<b>110</b>	<b>80</b>	<b>30</b>	<b>110</b>

Sumber : Dinas Pendidikan Kabupaten Bengkulu

Tabel 8.1.50 Jumlah Guru SMP Negeri dan Swasta Menurut Kecamatan di Kabupaten Bengkalis Tahun 2019

No.	Kecamatan	Jumlah Guru SMP										
		Negeri			Swasta			Total (Kecamatan)				
		PNS		Honorer		L	P	L	P	L	P	Jumlah
		L	P	L	P							
(1)	(2)	(3)	(4)	(5)	(6)	(7)	(8)	(9)	(10)	(11)		
1	Bengkalis	55	160	60	93	32	35	147	288	435		
2	Bantan	35	52	27	52	-	-	62	104	166		
3	Bukit Batu	12	47	11	24	4	11	27	82	109		
4	Mandau	32	265	47	116	32	106	111	487	598		
5	Rupat	27	31	31	58	-	-	58	89	147		
6	Rupat Utara	13	14	7	11	1	5	21	30	51		
7	Siak Kecil	20	41	15	21	-	9	35	71	106		
8	Pinggir	16	74	16	73	2	91	34	238	272		
9	Bandar Laksamana	9	12	11	19	-	-	20	31	51		
10	Talang Muandau	6	23	11	35	-	-	17	58	75		
11	Bathin Solapan	20	82	23	106	5	19	48	207	255		
		<b>Jumlah</b>										
										<b>580</b>	<b>1.685</b>	<b>2.265</b>

Catatan : L = Laki-Laki P = Perempuan

Sumber : Dinas Pendidikan Kabupaten Bengkalis

Tabel 8.1.51 Jumlah Guru SMP Negeri dan Swasta Menurut Kecamatan di Kabupaten Bengkalis Tahun 2020

No.	Kecamatan	Jumlah Guru SMP									
		Negeri					Swasta		Total (Kecamatan)		
		PNS		Honorer		L	P	L	P	L	P
L	P	L	P	L	P						
(1)	(2)	(3)	(4)	(5)	(6)	(7)	(8)	(9)	(10)	(11)	
1	Bengkalis	40	126	30	67	26	36	96	229	325	
2	Bantan	25	38	14	44	0	0	39	82	121	
3	Bukit Batu	6	37	6	15	1	8	13	60	73	
4	Mandau	22	232	42	107	25	88	89	427	516	
5	Rupat	17	27	23	51	0	0	40	78	118	
6	Rupat Utara	7	13	7	13	1	2	15	28	43	
7	Siak Kecil	10	36	9	18	1	5	20	59	79	
8	Pinggir	10	65	18	72	38	58	66	195	261	
9	Bandar Laksamana	3	9	10	19	0	0	13	28	41	
10	Talang Muandau	4	19	9	31	0	0	13	50	63	
11	Bathin Solapan	11	73	15	107	3	20	29	200	229	
<b>Jumlah</b>		<b>433</b>	<b>1.436</b>	<b>15</b>	<b>107</b>	<b>3</b>	<b>20</b>	<b>29</b>	<b>1.436</b>	<b>1.869</b>	

Catatan : L = Laki-Laki P = Perempuan

Sumber : Dinas Pendidikan Kabupaten Bengkalis

Tabel 8.1.52 Jumlah Guru SMP Negeri dan Swasta Menurut Kecamatan di Kabupaten Bengkalis Tahun 2021

No	Kecamatan	Jumlah Guru SMP									
		Negeri			Swasta		Total ( Kecamatan)				
		PNS		Honoror		L	P	L	P	L	P
		L	P	L	P						
(1)	(2)	(3)	(4)	(5)	(6)	(7)	(8)	(9)	(10)	(11)	
1	Bengkalis	42	109	30	69	29	45	101	223	324	
2	Bantan	25	38	13	50	0	0	38	88	126	
3	Bukit Batu	5	38	7	17	1	9	13	64	77	
4	Mandau	22	219	45	127	28	93	95	439	534	
5	Rupat	17	28	24	53	0	0	41	81	122	
6	Rupat Utara	7	13	7	16	1	2	15	31	46	
7	Siak Kecil	10	32	10	20	1	8	21	60	81	
8	Pinggir	12	66	19	86	36	70	67	222	289	
9	Bandar Laksamana	3	9	11	23	0	0	14	32	46	
10	Talang Muandau	4	20	10	36	0	0	14	56	70	
11	Bathin Solapan	11	77	24	107	5	26	40	210	250	
<b>Kabupaten Bengkalis</b>								<b>459</b>	<b>1.506</b>	<b>1.965</b>	

Catatan: L = Laki-Laki P = Perempuan

Sumber : Dinas Pendidikan Kabupaten Bengkalis

Tabel 8.1.53 Jumlah Siswa SMP Negeri dan Swasta Menurut Kecamatan di Kabupaten Bengkalis Tahun 2019

No.	Kecamatan	Jumlah Siswa SMP					
		Negeri		Swasta		Total (Kecamatan)	
		L	P	L	P	L	P
(1)	(2)	(3)	(4)	(5)	(6)	(7)	(8)
1	Bengkalis	1.443	1.432	127	120	1.570	1.552
2	Bantan	598	560	-	-	598	560
3	Bukit Batu	467	450	71	71	538	521
4	Mandau	3.892	3.973	831	712	4.723	4.685
5	Rupat	757	822	-	-	757	822
6	Rupat Utara	293	366	35	50	328	416
7	Siak Kecil	461	499	19	17	480	516
8	Pinggir	1.326	1.249	761	708	2.087	1.957
9	Bandar Laksamana	263	245	-	-	263	245
10	Talang Muandau	659	592	-	-	659	592
11	Bathin Solapan	1.753	1.617	23	17	1.776	1.634
<b>Jumlah</b>						<b>13.779</b>	<b>13.500</b>

Sumber : Dinas Pendidikan Kabupaten Bengkalis

Tabel 8.1.54 Jumlah Siswa SMP Negeri dan Swasta Menurut Kecamatan di Kabupaten Bengkalis Tahun 2020

No	Kecamatan	Jumlah Siswa SMP					
		Negeri		Swasta		Total (Kecamatan)	
		L	P	L	P	L	P
(1)	(2)	(3)	(4)	(5)	(6)	(7)	(8)
1	Bengkalis	1.327	1.222	550	425	1.877	1.647
2	Bantan	558	570	0	0	558	570
3	Bukit Batu	387	369	55	59	442	428
4	Mandau	3.493	3.600	728	603	4.221	4.203
5	Rupat	841	806	0	0	841	806
6	Rupat Utara	322	338	40	38	362	376
7	Siak Kecil	448	425	48	33	496	458
8	Pinggir	1.315	1.251	836	850	2.151	2.101
9	Bandar Laksamana	329	294	0	0	329	294
10	Talang Muandau	591	660	0	0	591	660
11	Bathin Solapan	2.005	1.932	213	182	2.218	2.114

No	Kecamatan	Jumlah Siswa SMP					
		Negeri		Swasta		Total (Kecamatan)	
		L	P	L	P	L	P
(1)	(2)	(3)	(4)	(5)	(6)	(7)	(8)
<b>Jumlah</b>						<b>14.086</b>	<b>13.657</b>

Sumber : Dinas Pendidikan Kabupaten Bengkalis

Tabel 8.1.55 Jumlah Siswa SMP Negeri dan Swasta Menurut Kecamatan di Kabupaten Bengkalis Tahun 2021

No	Kecamatan	Jumlah Siswa SMP					
		Negeri		Swasta		Total (Kecamatan)	
		L	P	L	P	L	P
(1)	(2)	(3)	(4)	(5)	(6)	(7)	(8)
1	Bengkalis	1.259	1.152	548	419	1.807	1.571
2	Bantan	549	566	0	0	549	566
3	Bukit Batu	388	369	55	61	443	430
4	Mandau	3.485	3.586	721	603	4.206	4.189
5	Rupat	835	804	0	0	835	804
6	Rupat Utara	314	332	41	38	355	370
7	Siak Kecil	447	425	47	31	494	456
8	Pinggir	1.307	1.248	866	881	2.173	2.129
9	Bandar Laksamana	325	291	0	0	325	291
10	Talang Muandau	573	654	0	0	573	654
11	Bathin Solapan	1.996	1.928	217	190	2.213	2.118
<b>Kabupaten Bengkalis</b>						<b>13.973</b>	<b>13.578</b>

Sumber : Dinas Pendidikan Kabupaten Bengkalis

Tabel 8.1.56 Jumlah Ruang Kelas dan Jumlah Laboratorium SMP Negeri dan Swasta Menurut Kecamatan di Kabupaten Bengkulu Tahun 2019

No.	Kecamatan	Jumlah Ruang Kelas			Jumlah Laboratorium		
		SMP Negeri	SMP Swasta	Total (kecamatan)	SMP Negeri	SMP Swasta	Total (kecamatan)
(1)	(2)	(3)	(4)	(5)	(6)	(7)	(8)
1	Bengkalis	118	12	130	17	5	22
2	Bantan	64	-	64	13	-	13
3	Bukit Batu	54	8	62	7	1	8
4	Mandau	233	75	308	18	13	31
5	Rupat	65	22	87	5	-	5
6	Rupat Utara	24	3	27	4	-	4
7	Siak Kecil	46	3	49	8	-	8
8	Pinggir	98	58	156	9	7	16
9	Bandar Laksamana	27	-	27	2	-	2
10	Talang Muandau	45	-	45	-	-	0
11	Bathin Solapan	117	12	129	10	2	12
<b>Jumlah</b>				<b>1.084</b>			<b>121</b>

Sumber : Dinas Pendidikan Kabupaten Bengkulu

Tabel 8.1.57 Jumlah Ruang Kelas dan Jumlah Laboratorium SMP Negeri dan Swasta Menurut Kecamatan di Kabupaten Bengkulu Tahun 2020

No.	Kecamatan	Jumlah Ruang Kelas			Jumlah Laboratorium		
		SMP Negeri	SMP Swasta	Total (kecamatan)	SMP Negeri	SMP Swasta	Total (kecamatan)
(1)	(2)	(3)	(4)	(5)	(6)	(7)	(8)
1	Bengkalis	156	36	192	27	5	32
2	Bantan	81	0	81	16	0	16
3	Bukit Batu	62	0	62	10	0	10

No.	Kecamatan	Jumlah Ruang Kelas			Jumlah Laboratorium		
		SMP Negeri	SMP Swasta	Total (kecamatan)	SMP Negeri	SMP Swasta	Total (kecamatan)
(1)	(2)	(3)	(4)	(5)	(6)	(7)	(8)
4	Mandau	255	81	336	21	18	39
5	Rupat	75	3	78	9	0	9
6	Rupat Utara	26	3	29	3	2	5
7	Siak Kecil	49	3	52	9	0	9
8	Pinggir	99	65	164	15	7	22
9	Bandar Laksamana	30	0	30	3	0	3
10	Talang Muandau	52	0	52	3	0	3
11	Bathin Solapan	121	17	138	13	2	15
<b>Jumlah</b>				<b>1.214</b>			<b>163</b>

Sumber : Dinas Pendidikan Kabupaten Bengkalis

Tabel 8.1.58 Jumlah Ruang Kelas dan Jumlah Laboratorium SMP Negeri dan Swasta Menurut Kecamatan di Kabupaten Bengkalis Tahun 2021

No	Kecamatan	Jumlah Ruang Kelas			Jumlah Laboratorium		
		SMP Negeri	SMP Swasta	Total (kecamatan)	SMP Negeri	SMP Swasta	Total (kecamatan)
(1)	(2)	(3)	(4)	(5)	(6)	(7)	(8)
1	Bengkalis	156	37	193	27	5	32
2	Bantan	81	0	81	16	0	16
3	Bukit Batu	62	0	62	10	0	10
4	Mandau	257	81	338	21	19	40
5	Rupat	75	3	78	9	0	9
6	Rupat Utara	26	3	29	3	2	5

No	Kecamatan	Jumlah Ruang Kelas			Jumlah Laboratorium		
		SMP Negeri	SMP Swasta	Total (kecamatan)	SMP Negeri	SMP Swasta	Total (kecamatan)
(1)	(2)	(3)	(4)	(5)	(6)	(7)	(8)
7	Siak Kecil	49	3	52	9	0	9
8	Pinggir	99	68	167	15	8	23
9	Bandar Laksamana	30	0	30	3	0	3
10	Talang Muandau	52	0	52	3	0	3
11	Bathin Solapan	121	17	138	13	2	15
<b>Kabupaten Bengkalis</b>				<b>1.220</b>			<b>165</b>

Sumber : Dinas Pendidikan Kabupaten Bengkalis

Tabel 8.1.59 Jumlah Sekolah, Siswa dan Guru SMP Tahun 2022

No	Wilayah	Jumlah SMP			Jumlah Siswa SMP			Jumlah Guru SMP		
		Jml (3)	N (4)	S (5)	N (6)	S (7)	Jml (8)	N (9)	S (10)	Jml (11)
1	Bengkalis	18	11	7	2.541	1.091	3.632	255	81	336
2	Bantan	8	8	0	1.105	0	1.105	124	0	124
3	Bukit Batu	6	4	2	750	132	882	63	10	73
4	Siak Kecil	6	5	1	860	78	938	70	12	82
5	Rupat	11	10	1	1.651	0	1.651	130	0	130
6	Rupat Utara	4	3	1	629	80	709	44	3	47
7	Mandau	23	11	12	7.058	1.379	8.437	425	116	541
8	Pinggir	16	9	7	2.412	1.761	4.173	178	102	280
9	Bandar Laksamana	4	4	0	594	0	594	42	0	42
10	Bathin Solapan	12	9	3	3.871	396	4.267	229	29	258
11	Talang Muandau	6	6	0	1.162	0	1.162	73	0	73
Total		114	80	34	22.633	4.917	27.550	1.633	353	1.986

Sumber : Dinas Pendidikan Kabupaten Bengkalis

Tabel 8.1.60 Jumlah Ruang Kelas ,Labor SMP Negeri Dan Swasta Tahun 2022

No	Kecamatan	Ruang Kelas SMP		Jml	Labor SMP		Jml
		N	S		N	S	
(1)	(2)	(3)	(4)	(5)	(6)	(7)	(8)
1	Bengkalis	128	46	174	26	7	33
2	Bantan	71	0	71	14	0	14
3	Bukit Batu	47	6	53	6	2	8
4	Bandar Laksamana	29	0	29	3	0	3
5	Siak Kecil	49	3	52	9	1	10
6	Rupat	73	0	73	8	0	8
7	Rupat Utara	26	3	29	3	2	5
8	Mandau	230	77	307	23	19	42
9	Pinggir	97	71	168	13	8	21
10	Bathin Solapan	115	18	133	12	2	14
11	Talang Muandau	50	0	50	0	3	3
Jumlah		915	224	1139	117	44	161

Sumber : Dinas Pendidikan Kabupaten Bengkalis

Tabel 8.1.61 Jumlah Sekolah SMP Terakreditasi A dan B Menurut Kecamatan di Kabupaten Bengkalis Tahun 2019

No.	Kecamatan	Jenis Akreditasi					
		SMP Negeri		SMP Swasta		Total (Kecamatan)	
		A	B	A	B	A	B
(1)	(2)	(3)	(4)	(5)	(6)	(7)	(8)
1	Bengkalis	7	4	2	-	9	4
2	Bantan	6	1	-	-	6	1
3	Bukit Batu	4	-	1	-	5	0
4	Mandau	9	2	6	2	15	4
5	Rupat	3	5	-	2	3	7
6	Rupat Utara	1	1	-	1	1	2
7	Siak Kecil	2	2	-	-	2	2
8	Pinggir	5	3	2	2	7	5
9	Bandar Laksamana	1	1	-	-	1	1

No.	Kecamatan	Jenis Akreditasi					
		SMP Negeri		SMP Swasta		Total (Kecamatan)	
		A	B	A	B	A	B
(1)	(2)	(3)	(4)	(5)	(6)	(7)	(8)
10	Talang Muandau	1	4	-	-	1	4
11	Bathin Solapan	6	3	1	1	7	4
<b>Jumlah</b>						<b>57</b>	<b>34</b>

*Sumber : Dinas Pendidikan Kabupaten Bengkulu*

Tabel 8.1.62 Jumlah Sekolah SMP Terakreditasi A dan B Menurut Kecamatan di Kabupaten Bengkalis Tahun 2020

No.	Kecamatan	Jenis Akreditasi					
		SMP Negeri		SMP Swasta		Total (Kecamatan)	
		A	B	A	B	A	B
(1)	(2)	(3)	(4)	(5)	(6)	(7)	(8)
1.	Bengkalis	4	4	2	0	6	4
2.	Bantan	5	0	0	0	5	0
3.	Bukit Batu	4	0	1	0	5	0
4.	Mandau	7	2	6	1	13	3
5.	Rupat	2	6	0	0	2	6
6.	Rupat Utara	0	1	0	0	0	1
7.	Siak Kecil	2	2	0	0	2	2
8.	Pinggir	5	4	2	1	7	5
9.	Bandar Laksamana	1	1	0	0	1	1
10.	Talang Muandau	1	2	0	0	1	2
11.	Bathin Solapan	6	3	1	1	7	4
<b>Jumlah</b>						<b>49</b>	<b>28</b>

Sumber : Dinas Pendidikan Kabupaten Bengkalis

Tabel 8.1.63 Jumlah Sekolah SMP Terakreditasi A dan B Menurut Kecamatan di Kabupaten Bengkalis Tahun 2021

No	Kecamatan	Jenis Akreditasi					
		SMP Negeri		SMP Swasta		Total (Kecamatan)	
		A	B	A	B	A	B
(1)	(2)	(3)	(4)	(5)	(6)	(7)	(8)
1	Bengkalis	7	2	1	1	8	3
2	Bantan	3	1	0	0	3	1
3	Bukit Batu	2	0	0	0	2	0
4	Mandau	5	0	6	2	11	2
5	Rupat	1	4	0	0	1	4
6	Rupat Utara	1	1	0	1	1	2
7	Siak Kecil	0	0	0	0	0	0
8	Pinggir	3	3	1	2	4	5
9	Bandar Laksamana	0	0	0	0	0	0
10	Talang Muandau	1	4	0	0	1	4

No	Kecamatan	Jenis Akreditasi					
		SMP Negeri		SMP Swasta		Total (Kecamatan)	
		A	B	A	B	A	B
(1)	(2)	(3)	(4)	(5)	(6)	(7)	(8)
11	Bathin Solapan	6	3	1	1	7	4
<b>Kabupaten Bengkulu</b>						<b>38</b>	<b>25</b>

Sumber : Dinas Pendidikan Kabupaten Bengkulu

Tabel 8.1.64 Sekolah SMP Akreditasi Kabupaten Bengkulu Tahun 2022

No	Kecamatan	Jumlah Sekolah SMP	Akreditasi Sekolah			
			A	B	C	Belum Akreditasi
(1)	(2)	(3)	(4)	(5)	(6)	(7)
1	Bengkalis	18	9	6	1	2
2	Bantan	8	6	1	1	0
3	Bukit Batu	6	5	0	0	1
4	Siak Kecil	6	2	2	2	0
5	Rupat	11	2	6	2	1
6	Rupat Utara	4	1	2	1	0
7	Mandau	23	15	5	2	1
8	Pinggir	16	7	5	2	2
9	Bandar Laksamana	4	1	1	2	0
10	Bathin Solapan	12	7	4	1	0
11	Talang Muandau	6	0	5	1	0
Total		114	55	37	15	7

Sumber : Dinas Pendidikan Kabupaten Bengkulu

### 8.1.2.6 Madrasah Tsanawiyah (MTs)

Tabel 8.1.65 Jumlah Siswa, Guru, Ruang Kelas dan Laboratorium Madrasah Tsanawiyah (MTs) Negeri di Kabupaten Bengkulu Tahun 2019

No.	Kecamatan	Jumlah MTs Negeri	Jumlah Siswa MTs Negeri			Jumlah Guru MTs Negeri		
			L	P	J	L	P	J
(1)	(2)	(3)	(4)	(5)	(6)	(7)	(8)	(9)
1.	Bengkalis	1	358	428	786	22	38	60

No.	Kecamatan	Jumlah MTs Negeri	Jumlah Siswa MTs Negeri			Jumlah Guru MTs Negeri		
			L	P	J	L	P	J
(1)	(2)	(3)	(4)	(5)	(6)	(7)	(8)	(9)
2.	Bantan	1	131	124	255	10	18	28
3.	Bukit Batu	1	151	132	283	9	21	30
4.	Mandau	-	-	-	-	-	-	-
5.	Rupat	1	111	134	245	6	11	17
6.	Rupat Utara	-	-	-	-	-	-	-
7.	Siak Kecil	-	-	-	-	-	-	-
8.	Pinggir	-	-	-	-	-	-	-
9.	Bandar Laksamana	-	-	-	-	-	-	-
10.	Talang Muandau	-	-	-	-	-	-	-
11.	Bathin Solapan	1	95	74	169	5	22	27
<b>Jumlah</b>		<b>5</b>	<b>846</b>	<b>892</b>	<b>1738</b>	<b>52</b>	<b>110</b>	<b>162</b>

Lanjutan Tabel 8.1.65

No.	Kecamatan	Jumlah Guru Pegawai Negeri Sipil (PNS)			Jumlah Ruang Kelas	Jumlah Laboratorium
		L	P	J		
(1)	(2)	(10)	(11)	(12)	(13)	(14)
1.	Bengkalis	13	27	40	24	2
2.	Bantan	8	9	17	12	2
3.	Bukit Batu	1	10	11	13	1
4.	Mandau	-	-	-	-	-
5.	Rupat	1	0	1	7	0
6.	Rupat Utara	-	-	-	-	-
7.	Siak Kecil	-	-	-	-	-
8.	Pinggir	-	-	-	-	-
9.	Bandar Laksamana	-	-	-	-	-
10.	Talang Muandau	-	-	-	-	-
11.	Bathin Solapan	0	8	8	15	0
<b>Jumlah</b>		<b>23</b>	<b>54</b>	<b>77</b>	<b>71</b>	<b>5</b>

Sumber : Kantor Kementerian Agama Kabupaten Bengkalis

Tabel 8.1.66 Jumlah Siswa, Guru Mts Negeri, Ruang Kelas, dan Ruang Laboratorium di Lingkungan Kantor Kementerian Agama Kabupaten Bengkalis Tahun 2020

No.	Kecamatan	Jumlah MTs Negeri	Jumlah Siswa			Guru Non PNS		
			L	P	J	L	P	J
(1)	(2)	(3)	(4)	(5)	(6)	(7)	(8)	(9)
1.	Bengkalis	1	336	429	765	20	42	62
2.	Bantan	1	152	124	276	8	18	26
3.	Bukit Batu	1	153	130	283	9	18	27
4.	Mandau	-	-	-	-	-	-	-
5.	Rupat	1	83	102	185	7	14	21
6.	Rupat Utara	-	-	-	-	-	-	-
7.	Siak Kecil	-	-	-	-	-	-	-
8.	Pinggir	-	-	-	-	-	-	-
9.	Bandar Laksamana	-	-	-	-	-	-	-
10.	Talang Muandau	-	-	-	-	-	-	-
11.	Bathin Solapan	1	138	144	282	3	18	21
<b>Jumlah</b>		<b>5</b>	<b>862</b>	<b>929</b>	<b>1.791</b>	<b>47</b>	<b>110</b>	<b>157</b>

Lanjutan Tabel 8.1.66

No.	Kecamatan	Guru PNS			Jumlah Ruang Kelas	Jumlah Laboratorium
		L	P	J		
(1)	(2)	(10)	(11)	(12)	(13)	(14)
1.	Bengkalis	12	28	40	24	2
2.	Bantan	7	8	15	12	2
3.	Bukit Batu	1	8	9	13	1
4.	Mandau	-	-	-	-	-
5.	Rupat	1	-	1	7	0
6.	Rupat Utara	-	-	-	-	-
7.	Siak Kecil	-	-	-	-	-
8.	Pinggir	-	-	-	-	-
9.	Bandar Laksamana	-	-	-	-	-
10.	Talang Muandau	-	-	-	-	-
11.	Bathin Solapan		4	4	15	1
<b>Jumlah</b>		<b>21</b>	<b>48</b>	<b>69</b>	<b>71</b>	<b>6</b>

Sumber : Kantor Kementerian Agama Kabupaten Bengkalis

Tabel 8.1.67 Jumlah Siswa, Guru MTS Negeri, Ruang Kelas, dan Ruang Laboratorium di Lingkungan Kantor Kementerian Agama Kabupaten Bengkalis Tahun 2021

No	Kecamatan	Jumlah MTS Negeri	Jumlah Siswa MTS Negeri			Jumlah Guru MTS Negeri			Jumlah Guru Pegawai Negeri Sipil (PNS)			Jumlah Ruang Kelas	Jumlah Laboratorium
			L	P	J	L	P	J	L	P	J		
(1)	(2)	(3)	(4)	(5)	(6)	(7)	(8)	(9)	(10)	(11)	(12)	(13)	(14)
1	Bengkalis	1	338	429	767	21	45	66	13	31	44	24	2
2	Bantan	1	140	121	261	11	19	30	7	9	16	11	2
3	Bukit Batu	1	135	114	249	10	17	27	1	8	9	10	2
4	Mandau												
5	Rupat	1	93	113	206	6	13	19	1	0	1	9	1
6	Rupat Utara												
7	Siak Kecil												
8	Pinggir												
9	Bandar Laksmana												
10	Talang Muandau												
11	Bathin Solapan	1	162	175	337	3	21	24	0	4	4	12	1
	<b>Jumlah</b>	<b>5</b>	<b>868</b>	<b>952</b>	<b>1820</b>	<b>48</b>	<b>115</b>	<b>166</b>	<b>22</b>	<b>52</b>	<b>74</b>	<b>66</b>	<b>8</b>

Sumber : Kantor Kementerian Agama Kabupaten Bengkalis

Tabel 8.1.68 Jumlah Madrasah Tsanawiyah Negeri (MtSN), Siswa MTS, Guru, Laboratorium Dan Ruang Kelas Di Lingkungan Kantor Kementerian Agama Bengkalis Tahun 2022

No	Kecamatan	Jumlah MTS Negeri			Jumlah Siswa MTS Negeri			Jumlah Guru MTS Negeri			Jumlah Guru PNS			Jumlah Ruang Kelas	Jumlah Labor
		(3)	(4)	(5)	(6)	(7)	(8)	(9)	(10)	(11)	(12)	(13)	(14)		
1	Bengkalis	1	340	428	768	10	49	59	10	26	36	25	2		
2	Bantan	1	125	116	241	10	19	29	7	9	16	12	2		
3	Bukit Batu	1	145	128	273	6	18	24	1	7	8	13	2		
4	Mandau	-	-	-	-	-	-	-	-	-	-	-	-		
5	Rupat	1	91	109	200	7	13	20	1	-	1	9	1		
6	Rupat Utara	-	-	-	-	-	-	-	-	-	-	-	-		
7	Siak Kecil	-	-	-	-	-	-	-	-	-	-	-	-		
8	Pinggir	-	-	-	-	-	-	-	-	-	-	-	-		
9	Bandar Laksamana	-	-	-	-	-	-	-	-	-	-	-	-		
10	Talang Muandau	-	-	-	-	-	-	-	-	-	-	-	-		
11	Bathin Solapan	1	206	199	405	3	23	26	-	4	4	16	1		
		5	907	980	1887	36	122	158	19	46	65	75	8		

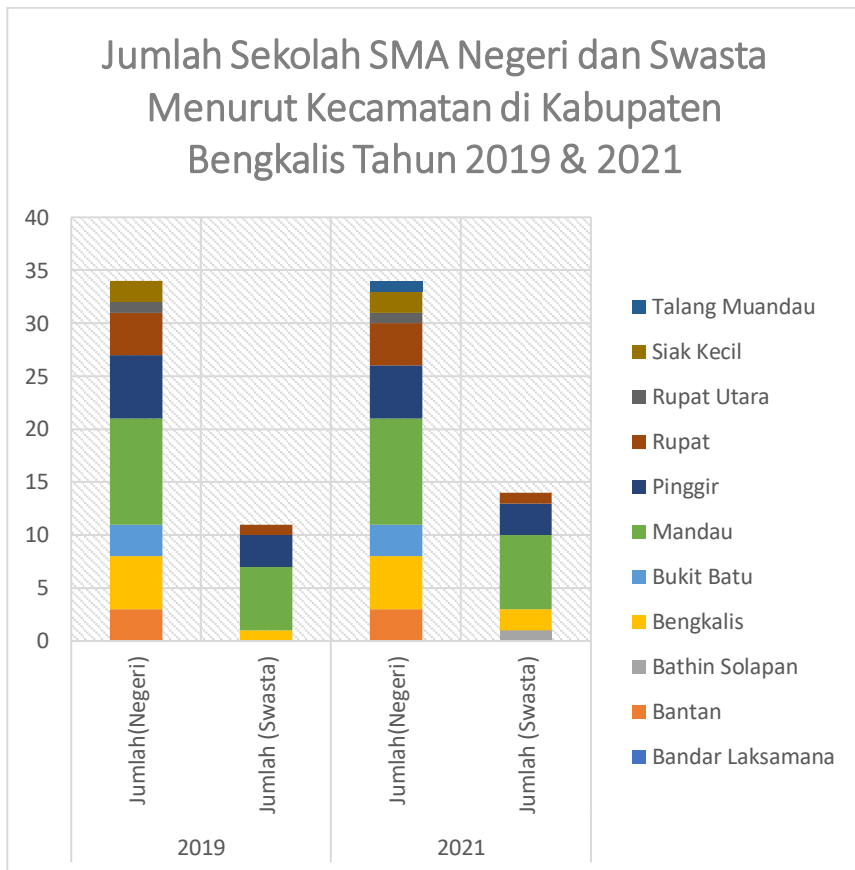
Sumber : Kantor Kementerian Agama Kabupaten Bengkalis

Tabel 8.1.69 Jumlah Madrasah Tsanawiyah Swasta (MTSS), Siswa MTS, Guru, Laboratorium Dan Ruang Kelas Di Lingkungan Kantor Kementerian Agama Bengkulu Tahun 2022

No	Kecamatan	Jumlah MTS Swasta	Jumlah Siswa MTS Swasta			Jumlah Guru MTS Swasta			Jumlah Ruang Kelas	Jumlah Labor
			L	P	J	L	P	J		
(1)	(2)	(3)	(4)	(5)	(6)	(7)	(8)	(9)	(10)	(11)
1	Bengkalis	8	408	299	707	53	116	169	56	3
2	Bantan	8	374	336	710	48	87	135	49	6
3	Bukit Batu	-	-	-	-	-	-	-	-	-
4	Mandau	3	483	450	933	26	35	61	42	5
5	Rupat	5	91	122	213	30	35	65	30	2
6	Rupat Utara	1	42	58	100	6	7	13	8	-
7	Siak Kecil	2	125	90	215	9	25	34	13	1
8	Pinggir	5	322	299	621	15	40	55	31	2
9	Bandar Laksamana	2	163	153	316	11	27	38	27	1
10	Talang Muandau	4	249	260	509	16	33	49	22	3
11	Batin Solapan	10	677	628	1305	39	105	144	90	8
		48	2934	2695	5629	253	510	763	368	31

Sumber : Kantor Kementerian Agama Kabupaten Bengkulu

8.1.3 Pendidikan Menengah  
 8.1.3.1 Sekolah Menengah Atas (SMA)



Gambar 8.1.4 Grafik Jumlah Sekolah SMA Negeri dan Swasta Menurut Kecamatan di Kabupaten Bengkulu Tahun 2019 & 2021

Tabel 8.1.70 Jumlah Sekolah SMA Negeri dan Swasta Menurut Kecamatan di Kabupaten Bengkalis Tahun 2019 & 2021

No	Kecamatan	2019			2021		
		Negeri	Swasta	Jumlah	Negeri	Swasta	Jumlah
(1)	(2)	(3)	(4)	(5)	(6)	(7)	(8)
1	Bengkalis	5	1	6	5	2	7
2	Bantan	3	0	3	3	0	3
3	Bukit Batu	3	0	3	3	0	3
4	Mandau	10	6	16	10	7	17
5	Rupat	4	1	5	4	1	5
6	Rupat Utara	1	0	1	1	0	1
7	Siak Kecil	2	0	2	2	0	2
8	Pinggir	6	3	9	5	3	8
9	Bandar Laksamana	0	0	0	0	0	0
10	Talang Muandau	0	0	0	1	0	1
11	Bathin Solapan	0	0	0	0	1	1
<b>Kabupaten Bengkalis</b>		<b>34</b>	<b>11</b>	<b>45</b>	<b>34</b>	<b>14</b>	<b>48</b>

Sumber : Dinas Pendidikan Kabupaten Bengkalis

Tabel 8.1.71 Jumlah Guru SMA Negeri dan Swasta Menurut Kecamatan di Kabupaten Bengkalis Tahun 2019

No	Kecamatan	Jumlah Guru SMA										
		Negeri			Swasta			Total (Kecamatan)				
		PNS (3)	Honoror (4)	PNS & Honoror (6)		L (7)	P (8)	L (9)	P (10)	Jumlah (11)		
											L (5)	P (6)
1	Bengkalis	136	64	57	143	2	7	59	150	209		
2	Bantan	44	43	40	47	-	-	40	47	87		
3	Bukit Batu	40	41	30	51	-	-	30	51	81		
4	Mandau	257	210	77	390	22	54	99	444	543		
5	Rupat	19	44	21	42	9	10	30	52	82		
6	Rupat Utara	14	5	6	13	-	-	6	13	19		
7	Siak Kecil	31	24	18	37	-	-	18	37	55		
8	Pinggir	42	110	31	121	14	35	45	156	201		
9	Bandar Laksamana	-	-	-	-	-	-	-	-	-		
10	Talang Muandau	-	-	-	-	-	-	-	-	-		
11	Bathin Solapan	-	-	-	-	-	-	-	-	-		
<b>Jumlah</b>								<b>327</b>	<b>950</b>	<b>1277</b>		

Catatan: L = Laki-Laki P = Perempuan J = Jumlah

Sumber : Dinas Pendidikan Kabupaten Bengkalis

Tabel 8.1.72 Jumlah Guru SMA Negeri dan Swasta Menurut Kecamatan di Kabupaten Bengkalis Tahun 2021

No	Kecamatan	Jumlah Guru SMA		
		L	P	Jumlah
(1)	(2)	(3)	(4)	(5)
1	Bengkalis	56	150	206
2	Bantan	39	57	96
3	Bukit Batu	25	60	85
4	Mandau	106	492	598
5	Rupat	28	61	89
6	Rupat Utara	6	15	21
7	Siak Kecil	17	38	55
8	Pinggir	47	167	214
9	Bandar Laksamana	0	0	0
10	Talang Muandau	5	16	21
11	Bathin Solapan	1	10	11
<b>Total</b>		<b>330</b>	<b>1.066</b>	<b>1.396</b>

Sumber : Dinas Pendidikan Kabupaten Bengkalis

Tabel 8.1.73 Jumlah Siswa SMA Negeri dan Swasta Menurut Kecamatan di Kabupaten Bengkalis Tahun 2019

No	Kecamatan	Jumlah Siswa SMA									
		Negeri		Swasta		Total (kecamatan)					
		L (3)	P (4)	L (5)	P (6)	L (7)	P (8)	Jumlah (9)			
1	Bengkalis	1.016	1.171	12	16	1.028	1.187	2.215			
2	Bantan	528	574	-	-	528	574	1.102			
3	Bukit Batu	624	751	-	-	624	751	1.375			
4	Mandau	4.025	4.905	404	284	4.429	5.189	9.618			
5	Rupat	339	434	271	264	610	698	1.308			
6	Rupat Utara	142	190	-	-	142	190	332			
7	Siak Kecil	287	363	-	-	287	363	650			
8	Pinggir	1.203	1.438	339	377	1.542	1.815	3.357			
9	Bandar Laksamana	-	-	-	-	-	-	-			
10	Talang Muandau	-	-	-	-	-	-	-			
11	Bathin Solapan	-	-	-	-	-	-	-			
<b>Jumlah</b>						<b>9.190</b>	<b>10.767</b>	<b>19.957</b>			

Sumber : Dinas Pendidikan Kabupaten Bengkalis

Tabel 8.1.74 Jumlah Siswa SMA Negeri dan Swasta Menurut Kecamatan di Kabupaten Bengkalis Tahun 2021

No	Kecamatan	Jumlah Siswa SMA		
		L	P	Jumlah
(1)	(2)	(3)	(4)	(5)
1	Bengkalis	1.036	1.282	2.318
2	Bantan	482	519	1.001
3	Bukit Batu	660	674	1.334
4	Mandau	4.235	5.289	9.524
5	Rupat	670	712	1.382
6	Rupat Utara	150	219	369
7	Siak Kecil	244	364	608
8	Pinggir	1.484	1.684	3.168
9	Bandar Laksamana	0	0	0
10	Talang Muandau	165	153	318
11	Bathin Solapan	71	98	169
<b>Kabupaten Bengkalis</b>		<b>9.197</b>	<b>10.994</b>	<b>20.191</b>

Sumber : Dinas Pendidikan Kabupaten Bengkalis

Tabel 8.1.75 Jumlah Ruang Kelas dan Jumlah Laboratorium SMA Negeri dan Swasta Menurut Kecamatan di Kabupaten Bengkulu Tahun 2019

No	Kecamatan	Jumlah Ruang Kelas			Jumlah Laboratorium		
		SMA Negeri	SMA Swasta	Total (kecamatan)	SMA Negeri	SMA Swasta	Total (kecamatan)
(1)	(2)	(3)	(4)	(5)	(6)	(7)	(8)
1	Bengkalis	92	...	92	1	-	1
2	Bantan	39	-	39	1	-	1
3	Bukit Batu	45	-	45	1	-	1
4	Mandau	225	42	267	5	3	8
5	Rupat	35	13	48	1	-	1
6	Rupat Utara	9	-	9	1	-	1
7	Siak Kecil	35	-	35	1	-	1
8	Pinggir	79	27	106	2	1	3
9	Bandar Laksamana	-	-	-	-	-	-
10	Talang Muandau	-	-	-	-	-	-
11	Bathin Solapan	-	-	-	-	-	-
<b>Jumlah</b>				<b>641</b>			<b>17</b>

Sumber : Dinas Pendidikan Kabupaten Bengkulu

Tabel 8.1.76 Jumlah Sekolah, Siswa dan Guru SMA Kabupaten Bengkalis Tahun 2022

No	Wilayah	SMA			JUMLAH SISWA SMA		JUMLAH GURU SMA			
		Jml	N	S	N	S	N	S		
(1)	(2)	(3)	(4)	(5)	(6)	(7)	(8)	(9)	(10)	(11)
1	Kec. Bengkalis	7	5	2	2391	138	2.529	195	17	212
2	Kec. Bantan	3	3	0	974	0	974	95	0	95
3	Kec. Bukit Batu	3	3	0	1.318	0	1.318	88	0	88
4	Kec. Siak Kecil	2	2	0	603	0	603	56	0	56
5	Kec. Rupat	5	4	1	858	486	1.344	72	19	91
6	Kec. Rupat Utara	1	1	0	339	0	339	22	0	22
7	Kec. Mandau	18	10	8	9.090	562	9.652	270	72	342
8	Kec. Pinggir	8	5	3	2.422	827	3.249	149	62	211
9	Kec. Bandar Laksamana	0	0	0	0	0	0	0	0	0
10	Kec. Bathin Solapan	1	0	1	0	217	217	0	12	12
11	Kec. Talang Muandau	1	1	0	364	0	364	21	0	21
Total		49	34	15	18.359	2.230	20.589	968	182	1.150

Sumber : Dinas Pendidikan Kabupaten Bengkalis

Tabel 8.1.77 Jumlah Ruang Kelas ,Labor SMA Negeri Dan Swasta 2022

Kecamatan	Ruang Kelas SMA		JML	Labor SMA		JML
	N	S		N	S	
(1)	(2)	(3)	(4)	(5)	(6)	(7)
Bengkalis	93	9	102	21	4	25
Bantan	40	0	40	11	0	11
Bukit Batu	48	0	48	13	0	13
Bandar Laksamana	0	0	0	0	0	0
Siak Kecil	35	0	35	8	0	8
Rupat	37	15	52	4	0	4
Rupat Utara	11	0	11	2	0	2
Mandau	239	44	283	30	12	42
Pinggir	73	26	99	10	11	21
Bathin Solapan	0	7	7	0	1	1
Talang Muandau	11	0	11	2	0	2
Jumlah	587	101	688	101	28	129

Sumber : Dinas Pendidikan Kabupaten Bengkalis

## 8.1.3.2 MA Negeri

Tabel 8.1.78 Jumlah Siswa, Guru, Ruang Kelas dan Laboratorium Madrasah Aliyah (MA) Negeri di Kabupaten Bengkulu Tahun 2019

No.	Kecamatan	Jumlah MA Negeri	Jumlah Siswa MA Negeri			Jumlah Guru MA Negeri			Jumlah Ruang Kelas	Jumlah Laboratorium
			L	P	J	L	P	J		
(1)	(2)	(3)	(4)	(5)	(6)	(7)	(8)	(9)	(10)	(11)
1	Bengkalis	1	295	395	690	18	38	56	21	4
2	Bantan	0	0	0	0	0	0	0	0	0
3	Bukit Batu	1	85	91	176	7	15	22	8	4
4	Mandau	0	0	0	0	0	0	0	0	0
5	Rupat	0	0	0	0	0	0	0	0	0
6	Rupat Utara	0	0	0	0	0	0	0	0	0
7	Siak Kecil	0	0	0	0	0	0	0	0	0
8	Pinggir	0	0	0	0	0	0	0	0	0
9	Bandar Laksamana	0	0	0	0	0	0	0	0	0
10	Talang Muandau	0	0	0	0	0	0	0	0	0
11	Bathin Solapan	0	0	0	0	0	0	0	0	0
	<b>Jumlah</b>	<b>2</b>	<b>380</b>	<b>486</b>	<b>866</b>	<b>25</b>	<b>53</b>	<b>78</b>	<b>29</b>	<b>8</b>

Catatan : L = Laki-Laki, P = Perempuan, J = Jumlah

Sumber : Kantor Kementerian Agama Kabupaten Bengkulu

Tabel 8.1.79 Jumlah Siswa, Guru MA Negeri, Ruang Kelas, dan Ruang Laboratorium di Lingkungan Kantor Kementerian Agama Kabupaten Bengkalis Tahun 2020

No.	Kecamatan	Jumlah MAN	Jumlah Siswa				Jumlah Guru MA Negeri				Jumlah Ruang Kelas	Jumlah Laboratorium
			L (4)	P (5)	J (6)	J (9)	L (7)	P (8)	J (9)	J (10)		
(1)	(2)	(3)										
1	Bengkalis	1	306	418	724	19	36	55	21	3		
2	Bantan	-	-	-	-	-	-	-	-	-		
3	Bukit Batu	1	92	103	195	7	16	23	8	2		
4	Mandau	-	-	-	-	-	-	-	-	-		
5	Rupat	-	-	-	-	-	-	-	-	-		
6	Rupat Utara	-	-	-	-	-	-	-	-	-		
7	Siak Kecil	-	-	-	-	-	-	-	-	-		
8	Pinggir	-	-	-	-	-	-	-	-	-		
9	Bandar Laksamana	-	-	-	-	-	-	-	-	-		
10	Talang Muandau	-	-	-	-	-	-	-	-	-		
11	Bathin Solapan	-	-	-	-	-	-	-	-	-		
<b>Jumlah</b>			<b>2</b>	<b>398</b>	<b>521</b>	<b>919</b>	<b>26</b>	<b>52</b>	<b>78</b>	<b>29</b>	<b>5</b>	

Catatan : L = Laki-Laki, P = Perempuan, J = Jumlah

Sumber : Kantor Kementerian Agama Kabupaten Bengkalis

Tabel 8.1.80 Jumlah Siswa, Guru MA Negeri, Ruang Kelas, dan Ruang Laboratorium di Lingkungan Kantor Kementerian Agama Kabupaten Bengkalis Tahun 2021

No	Kecamatan	Jumlah MA Negeri	Jumlah Siswa MA Negeri				Jumlah Guru MA Negeri			Jumlah Ruang Kelas	Jumlah Laboratorium
			L	P	J	L	P	J			
(1)	(2)	(3)	(4)	(5)	(6)	(7)	(8)	(9)	(10)	(11)	
1	Bengkalis	1	311	408	719	18	37	55	24	4	
2	Bantan	0	0	0	0	0	0	0	0	0	
3	Bukit Batu	1	74	104	178	6	16	22	6	4	
4	Mandau	0	0	0	0	0	0	0	0	0	
5	Rupat	0	0	0	0	0	0	0	0	0	
6	Rupat Utara	0	0	0	0	0	0	0	0	0	
7	Slak Kecil	0	0	0	0	0	0	0	0	0	
8	Pinggir	0	0	0	0	0	0	0	0	0	
9	Bandar Laksmana	0	0	0	0	0	0	0	0	0	
10	Talang Muandau	0	0	0	0	0	0	0	0	0	
11	Batin Solapan	0	0	0	0	0	0	0	0	0	
	<b>Jumlah</b>	<b>2</b>	<b>385</b>	<b>512</b>	<b>897</b>	<b>24</b>	<b>53</b>	<b>77</b>	<b>30</b>	<b>8</b>	

Sumber : Kantor Kementerian Agama Kabupaten Bengkalis

Tabel 8.1.81 Jumlah Madrasah Aliyah Negeri (MAN), Siswa Man, Guru, Laboratorium Dan Ruang Kelas Di Lingkungan Kantor Kementerian Agama Bengkalis Tahun 2022

No	Kecamatan	Jumlah MA Negeri		Jumlah Siswa MTS Negeri			Jumlah Guru MA Negeri			Jumlah Guru PNS			Jumlah Ruang Kelas	Jumlah Labor
		(1)	(2)	(3)	(4)	(5)	(6)	(7)	(8)	(9)	(10)	(11)		
1	Bengkalis	1	284	359	643	20	41	61	11	27	38	31	5	
2	Bantan	-	-	-	-	-	-	-	-	-	-	-	-	
3	Bukit Batu	1	78	100	178	7	16	23	3	9	12	9	4	
4	Mandau	-	-	-	-	-	-	-	-	-	-	-	-	
5	Rupat	-	-	-	-	-	-	-	-	-	-	-	-	
6	Rupat Utara	-	-	-	-	-	-	-	-	-	-	-	-	
7	Siak Kecil	-	-	-	-	-	-	-	-	-	-	-	-	
8	Pinggir	-	-	-	-	-	-	-	-	-	-	-	-	
9	Bandar Laksamana	-	-	-	-	-	-	-	-	-	-	-	-	
10	Talang Muandau	-	-	-	-	-	-	-	-	-	-	-	-	
11	Bathin Solapan	-	-	-	-	-	-	-	-	-	-	-	-	
		2	362	459	821	27	57	84	14	36	50	40	9	

Sumber : Kantor Kementerian Agama Kabupaten Bengkalis

### 8.1.3.3 MA Swasta

Tabel 8.1.82 Jumlah Siswa, Guru, Ruang Kelas dan Ruang Laboratorium Madrasah Aliyah (MA) Swasta di Kabupaten Bengkalis Tahun 2019

No.	Kecamatan	Jumlah MA Swasta	Jumlah Siswa MA Swasta		
			L	P	J
(1)	(2)	(3)	(4)	(5)	(6)
1	Bengkalis	5	210	240	450
2	Bantan	7	350	430	780
3	Bukit Batu	-	-	-	-
4	Mandau	4	263	322	585
5	Rupat	3	52	67	119
6	Rupat Utara	1	22	34	56
7	Siak Kecil	2	31	59	90
8	Pinggir	2	53	71	124
9	Bandar Laksamana	1	48	32	80
10	Talang Muandau	1	20	10	30
11	Bathin Solapan	5	195	229	424
<b>Jumlah</b>		<b>31</b>	<b>1.244</b>	<b>1.494</b>	<b>2.738</b>

Lanjutan Tabel 8.1.82

No.	Kecamatan	Jumlah Guru MA Swasta			Jumlah Ruang Kelas	Jumlah Laboratorium
		L	P	J		
(1)	(2)	(7)	(8)	(9)	(10)	(11)
1	Bengkalis	38	62	100	27	1
2	Bantan	55	61	116	34	6
3	Bukit Batu	-	-	-	-	-
4	Mandau	26	36	62	27	1
5	Rupat	15	26	41	9	-
6	Rupat Utara	6	10	16	3	-
7	Siak Kecil	13	21	34	6	2
8	Pinggir	8	11	19	6	2
9	Bandar Laksamana	5	12	17	3	-
10	Talang Muandau	4	4	8	3	-
11	Bathin Solapan	22	55	77	21	5
<b>Jumlah</b>		<b>192</b>	<b>298</b>	<b>490</b>	<b>139</b>	<b>17</b>

Sumber : Kantor Kementerian Agama Kabupaten Bengkalis

Tabel 8.1.83 Jumlah Siswa, Guru, Ruang Kelas dan Ruang Laboratorium Madrasah Aliyah (MA) Swasta di Kabupaten Bengkalis Tahun 2020

No.	Kecamatan	Jumlah MA Swasta	Jumlah Siswa		
			L	P	J
(1)	(2)	(3)	(4)	(5)	(6)
1	Bengkalis	5	228	238	466
2	Bantan	7	394	440	834
3	Bukit Batu	-	-	-	-
4	Mandau	3	263	297	560
5	Rupat	3	60	68	128
6	Rupat Utara	1	22	19	41
7	Siak Kecil	2	51	56	107
8	Pinggir	2	53	61	114
9	Bandar Laksamana	1	46	37	83
10	Talang Muandau	1	23	12	35
11	Bathin Solapan	5	197	230	427
<b>Jumlah</b>		<b>30</b>	<b>1.337</b>	<b>1.458</b>	<b>2.795</b>

Lanjutan Tabel 8.1.83

No	Kecamatan	Jumlah Guru MA Swasta			Ruang Kelas	Jumlah Laboratorium
		L	P	J		
(1)	(2)	(7)	(8)	(9)	(10)	(11)
1	Bengkalis	40	64	104	27	1
2	Bantan	58	74	132	34	6
3	Bukit Batu	0	0	0	0	0
4	Mandau	27	30	57	27	1
5	Rupat	17	35	52	9	0
6	Rupat Utara	6	10	16	3	0
7	Siak Kecil	13	22	35	6	1
8	Pinggir	7	13	20	6	2
9	Bandar Laksamana	6	12	18	3	0
10	Talang Muandau	5	7	12	3	0
11	Bathin Solapan	23	54	77	21	3
<b>Jumlah</b>		<b>202</b>	<b>321</b>	<b>523</b>	<b>139</b>	<b>14</b>

Sumber : Kantor Kementerian Agama Kabupaten Bengkalis

Tabel 8.1.84 Jumlah Siswa, Guru, Ruang Kelas dan Ruang Laboratorium Madrasah Aliyah (MA) Swasta di Kabupaten Bengkalis Tahun 2021

No	Kecamatan	Jumlah MA Swasta	Jumlah Siswa MA Swasta			Jumlah Guru MA Swasta			Jumlah Ruang Kelas	Jumlah Laboratorium
			L	P	J	L	P	J		
(1)	(2)	(3)	(4)	(5)	(6)	(7)	(8)	(9)	(10)	(11)
1	Bengkalis	5	190	225	415	44	63	107	20	
2	Bantan	7	409	431	840	59	75	134	38	
3	Bukit Batu									
4	Mandau	3	257	252	509	24	34	58	23	
5	Rupat	3	50	50	100	16	37	53	9	
6	Rupat Utara	1	19	14	33	4	10	14	3	
7	Siak Kecil	2	36	49	85	9	21	30	6	
8	Pinggir	2	51	63	114	6	12	18	9	
9	Bandar Laksmana	1	43	38	81	6	13	19	4	
10	Talang Muandau	1	19	9	28	3	6	9	3	
11	Bathin Solapan	6	201	212	413	17	58	75	23	
	<b>Jumlah</b>	<b>31</b>	<b>1275</b>	<b>1343</b>	<b>2618</b>	<b>188</b>	<b>329</b>	<b>517</b>	<b>138</b>	<b>22</b>

Sumber : Kantor Kementerian Agama Kabupaten Bengkalis

Tabel 8.1.85 Jumlah Madrasah Aliyah Swasta (MAS), Siswa MAN, Guru, Laboratorium Dan Ruang Kelas Di Lingkungan Kantor Kementerian Agama Bengkalis Tahun 2022

No	Kecamatan	Jumlah MA Swasta	Jumlah Siswa MA Swasta			Jumlah Guru MA Swasta			Jumlah Ruang Kelas	Jumlah Labor
			L	P	J	L	P	J		
(1)	(2)	(3)	(4)	(5)	(6)	(7)	(8)	(9)	(10)	(11)
1	Bengkalis	6	178	195	373	37	24	61	36	5
2	Bantan	7	399	354	753	55	77	132	42	6
3	Bukit Batu	-	-	-	-	-	-	-	-	-
4	Mandau	3	229	256	485	23	34	57	41	3
5	Rupat	3	55	34	89	14	35	49	22	-
6	Rupat Utara	1	16	10	26	5	10	15	4	1
7	Siak Kecil	3	33	38	71	11	28	39	7	1
8	Pinggir	3	61	79	140	9	16	25	14	2
9	Bandar Laksamana	1	40	43	83	6	11	17	5	-
10	Talang Muandau	1	14	7	21	4	6	10	5	-
11	Bathin Solapan	6	161	216	377	21	45	66	34	4
		34	1186	1232	2418	185	286	471	210	22

Sumber : Kantor Kementerian Agama Kabupaten Bengkalis

### 8.1.3.4 Sekolah Menengah Kejuruan (SMK)

Tabel 8.1.86 Jumlah Sekolah SMK Negeri dan Swasta Menurut Kecamatan di Kabupaten Bengkalis Tahun 2019

No	Kecamatan	Jumlah Sekolah SMK		
		SMK Negeri	SMK Swasta	Total (Kecamatan)
(1)	(2)	(3)	(4)	(5)
1	Bengkalis	3	1	4
2	Bantan	1	-	1
3	Bukit Batu	2	-	2
4	Mandau	3	8	11
5	Rupat	1	-	1
6	Rupat Utara	1	-	1
7	Siak Kecil	1	-	1
8	Pinggir	2	2	4
9	Bandar Laksamana	-	-	0
10	Talang Muandau	-	-	0
11	Bathin Solapan	-	-	0
<b>Jumlah</b>				<b>25</b>

Tabel 8.1.87 Jumlah Sekolah SMK Negeri dan Swasta Menurut Kecamatan di Kabupaten Bengkalis Tahun 2021

No	Kecamatan	Jumlah Sekolah SMK		
		SMK Negeri	SMK Swasta	Total (Kecamatan)
(1)	(2)	(3)	(4)	(5)
1	Bengkalis	3	1	4
2	Bantan	1	0	1
3	Bukit Batu	2	0	2
4	Mandau	3	8	11
5	Rupat	1	0	1
6	Rupat Utara	2	0	2
7	Siak Kecil	1	0	1
8	Pinggir	2	2	4
9	Bandar Laksamana	0	0	0
10	Talang Muandau	0	0	0
11	Bathin Solapan	0	0	0
<b>Kabupaten Bengkalis</b>				<b>26</b>

Sumber : Dinas Pendidikan Kabupaten Bengkalis

Tabel 8.1.88 Jumlah Siswa SMK Negeri dan Swasta Menurut Kecamatan di Kabupaten Bengkalis Tahun 2019

No	Kecamatan	Jumlah Siswa SMK									
		Negeri		Swasta			Total (Kecamatan)			Jumlah (9)	
		L (3)	P (4)	L (5)	P (6)	L (7)	P (8)				
(1)	(2)										
1	Bengkalis	598	349	62	68	660	417	1.077			
2	Bantan	58	54	-	-	58	54	112			
3	Bukit Batu	233	64	-	-	233	64	297			
4	Mandau	1.425	519	763	848	2.188	1.367	3.555			
5	Rupat	183	137	-	-	183	137	320			
6	Rupat Utara	91	95	-	-	91	95	186			
7	Siak Kecil	88	29	-	-	88	29	117			
8	Pinggir	556	225	41	22	597	247	844			
9	Bandar Laksamana	-	-	-	-	-	-	-			
10	Talang Muandau	-	-	-	-	-	-	-			
11	Bathin Solapan	-	-	-	-	-	-	-			
<b>Jumlah</b>						<b>4.098</b>	<b>2.410</b>	<b>6.508</b>			

Catatan: L = Laki-Laki P = Perempuan

Sumber : Dinas Pendidikan Kabupaten Bengkalis

Tabel 8.1.89 Jumlah Siswa SMK Negeri dan Swasta Menurut Kecamatan di Kabupaten Bengkalis Tahun 2021

No.	Kecamatan	Jumlah Siswa SMK		
		L	P	Jumlah
(1)	(2)	(3)	(4)	(5)
1	Bengkalis	772	493	1.265
2	Bantan	58	20	78
3	Bukit Batu	224	64	288
4	Mandau	2.325	1.336	3.661
5	Rupat	192	178	370
6	Rupat Utara	110	101	211
7	Siak Kecil	210	107	317
8	Pinggir	750	385	1.135
9	Bandar Laksamana	0	0	0
10	Talang Muandau	0	0	0
11	Bathin Solapan	0	0	0
<b>Kabupaten Bengkalis</b>		<b>4.641</b>	<b>2.684</b>	<b>7.325</b>

Sumber : Dinas Pendidikan Kabupaten Bengkalis

Tabel 8.1.90 Jumlah Ruang Kelas dan Jumlah Laboratorium SMK Negeri dan Swasta Menurut Kecamatan di Kabupaten Bengkalis Tahun 2019

No	Kecamatan	Jumlah Ruang Kelas			Jumlah Laboratorium		
		SMK Negeri	SMK Swasta	Total (Kecamatan)	SMK Negeri	SMK Swasta	Total (Kecamatan)
(1)	(2)	(3)	(4)	(5)	(6)	(7)	(8)
1	Bengkalis	42	8	50	1	1	2
2	Bantan	6	-	6	1	-	1
3	Bukit Batu	19	-	19	1	-	1
4	Mandau	53	62	115	1	1	2
5	Rupat	11	-	11	1	-	1
6	Rupat Utara	16	-	16	1	-	1
7	Siak Kecil	19	-	19	1	-	1

No	Kecamatan	Jumlah Ruang Kelas			Jumlah Laboratorium		
		SMK Negeri	SMK Swasta	Total (Kecamatan)	SMK Negeri	SMK Swasta	Total (Kecamatan)
(1)	(2)	(3)	(4)	(5)	(6)	(7)	(8)
8	Pinggir	34	4	38	1	1	2
9	Bandar Laksamana	-	-	-	-	-	-
10	Talang Muandau	-	-	-	-	-	-
11	Bathin Solapan	-	-	-	-	-	-
<b>Jumlah (Kabupaten)</b>				<b>274</b>			<b>11</b>

Sumber : Dinas Pendidikan Kabupaten Bengkalis

Tabel 8.1.91 Jumlah Sekolah, Siswa, dan Guru SMK di Kabupaten Bengkalis Tahun 2022

No	Wilayah	SMK			JUMLAH SISWA SMK			JUMLAH GURU SMK		
		Jml	N	S	N	S	Jml	N	S	Jml
(1)	(2)	(3)	(4)	(5)	(6)	(7)	(8)	(9)	(10)	(11)
1	Kec. Bengkalis	4	3	1	1097	115	1212	107	9	116
2	Kec. Bantan	1	1	0	84	0	84	27	0	27
3	Kec. Bukit Batu	2	2	0	258	0	258	44	0	44
4	Kec. Siak Kecil	1	1	0	359	0	359	30	0	30
5	Kec. Rupat	1	1	0	421	0	421	29	0	29
6	Kec. Rupat Utara	2	2	0	205	0	205	30	0	30
7	Kec. Mandau	11	3	8	2555	1276	3831	185	145	330
8	Kec. Pinggir	4	2	2	1093	114	1207	74	18	92
9	Kec. Bandar Laksamana	0	0	0	0	0	0	0	0	0
10	Kec. Bathin Solapan	0	0	0	0	0	0	0	0	0
11	Kec. Talang Muandau	0	0	0	0	0	0	0	0	0
<b>Total</b>		<b>26</b>	<b>15</b>	<b>11</b>	<b>6072</b>	<b>1505</b>	<b>7577</b>	<b>526</b>	<b>172</b>	<b>698</b>

Sumber : Dinas Pendidikan Kabupaten Bengkalis

Tabel 8.1.92 Jumlah Ruang Kelas dan Labor SMK di Kabupaten Bengkulu Tahun 2022

Kecamatan	RUANG KELAS SMK		JML	LABOR SMK		JML
	N	S		N	S	
(1)	(2)	(3)	(4)	(5)	(6)	(7)
Bengkalis	41	8	49	5	3	8
Bantan	6	0	6	2	0	2
Bukit Batu	19	0	19	7	0	7
Bandar Laksamana	0	0	0	0	0	0
Siak Kecil	20	0	20	2	0	2
Rupat	14	0	14	2	0	2
Rupat Utara	12	0	12	0	0	0
Mandau	55	77	132	6	9	15
Pinggir	29	7	36	1	1	2
Bathin Solapan	0	0	0	0	0	0
Talang Muandau	0	0	0	0	0	0
<b>Jumlah</b>	<b>196</b>	<b>92</b>	<b>288</b>	<b>25</b>	<b>13</b>	<b>38</b>

Sumber : Dinas Pendidikan Kabupaten Bengkulu

#### 8.1.4 Pondok Pesantren

Jumlah Pondok Pesantren, Santri, Guru , Ruang Kelas Dan Jumlah Laboratorium Dilingkungan Kantor Kementerian Agama Kabupaten Bengkulu Tahun 2022

No	Kecamatan	Jumlah Ponpes	Santri Pondok Pesantren		
			L	P	J
(1)	(2)	(3)	(4)	(5)	(6)
1	Bengkalis	7	801	684	1485
2	Bantan	4	630	561	1191
3	Bukit Batu	1	55	29	84
4	Mandau	4	665	456	1121
5	Rupat	0	0	0	0
6	Rupat Utara	1	22	37	59
7	Siak Kecil	2	66	30	96

No	Kecamatan	Jumlah Ponpes	Santri Pondok Pesantren		
			L	P	J
(1)	(2)	(3)	(4)	(5)	(6)
8	Pinggir	4	173	183	356
9	Bandar Laksamana	1	99	94	193
10	Talang Muandau	-	0	0	0
11	Bathin Solapan	8	772	773	1.545
		32	3.283	2.847	6.130

Lanjutan

No	Kecamatan	Guru Pondok Pesantren			Jumlah Ruang Kelas	Jumlah Laboratorium
		L	P	J		
(1)	(2)	(7)	(8)	(9)	(10)	(11)
1	Bengkalis	79	101	180	53	3
2	Bantan	90	100	190	44	3
3	Bukit Batu	11	12	23	8	0
4	Mandau	67	93	160	50	4
5	Rupat	0	0	0	0	0
6	Rupat Utara	3	2	5	3	0
7	Siak Kecil	30	26	56	10	0
8	Pinggir	16	22	38	17	0
9	Bandar Laksamana	8	11	19	10	0
10	Talang Muandau	0	0	0	0	0
11	Bathin Solapan	78	80	158	69	3
		382	447	829	264	13

Sumber : Kantor Kementerian Agama Kabupaten Bengkalis

### 8.1.5 Sekolah Luar Biasa (SLB)

Tabel 8.1.93 Jumlah sekolah, Guru dan Siswa Sekolah Luar Biasa (SLB) di Kabupaten Bengkalis Menurut Kecamatan Tahun 2019

No	Kecamatan	Jumlah Sekolah SLB	Jumlah Siswa SLB			Jumlah Guru SLB		
			L	P	Total (Kecamatan)	L	P	Total (Kecamatan)
(1)	(2)	(3)	(4)	(5)	(6)	(7)	(8)	(9)
1	Bengkalis	1	86	38	124	5	15	20
2	Bantan	-	-	-	-	-	-	-
3	Bukit Batu	-	-	-	-	-	-	-
4	Mandau	5	148	102	250	8	45	53
5	Rupat	-	-	-	-	-	-	-
6	Rupat Utara	-	-	-	-	-	-	-
7	Siak Kecil	-	-	-	-	-	-	-
8	Pinggir	1	13	11	24	-	3	3
9	Bandar Laksamana	-	-	-	-	-	-	-
10	Talang Muandau	-	-	-	-	-	-	-
11	Bathin Solapan	-	-	-	-	-	-	-
<b>Jumlah (Kabupaten)</b>		<b>7</b>	<b>247</b>	<b>151</b>	<b>398</b>	<b>13</b>	<b>63</b>	<b>76</b>

Sumber : Dinas Pendidikan Kabupaten Bengkalis

Tabel 8.1.94 Jumlah Sekolah, Guru dan Siswa Sekolah Luar Biasa (SLB) di Kabupaten Bengkalis Menurut Kecamatan Tahun 2021

No	Kecamatan	Jumlah Sekolah SLB	Jumlah Siswa SLB			Jumlah Guru SLB		
			L	P	Jumlah	L	P	Jumlah
(1)	(2)	(3)	(4)	(5)	(6)	(7)	(8)	(9)
1	Bengkalis	1	69	37	106	6	15	21
2	Bantan	0	0	0	0	0	0	0
3	Bukit Batu	0	0	0	0	0	0	0
4	Mandau	5	116	88	204	9	44	53
5	Rupat	0	0	0	0	0	0	0
6	Rupat Utara	0	0	0	0	0	0	0
7	Siak Kecil	0	0	0	0	0	0	0

No	Kecamatan	Jumlah Sekolah SLB	Jumlah Siswa SLB			Jumlah Guru SLB		
			L	P	Jumlah	L	P	Jumlah
(1)	(2)	(3)	(4)	(5)	(6)	(7)	(8)	(9)
8	Pinggir	1	16	14	30	0	5	5
9	Bandar Laksamana	0	0	0	0	0	0	0
10	Talang Muandau	0	0	0	0	0	0	0
11	Bathin Solapan	0	0	0	0	0	0	0
<b>Kabupaten Bengkalis</b>		<b>7</b>	<b>201</b>	<b>139</b>	<b>340</b>	<b>15</b>	<b>64</b>	<b>79</b>

Sumber : Dinas Pendidikan Kabupaten Bengkalis

Tabel 8.1.95 Jumlah Sekolah, Siswa dan Guru SLB di Kabupaten Bengkalis Tahun 2022

Wilayah	SLB			JUMLAH SISWA SLB			JUMLAH GURU SLB		
	J	N	S	N	S	Jml	N	S	Jml
(1)	(2)	(3)	(4)	(5)	(6)	(7)	(8)	(9)	(10)
Bengkalis	1	1	0	115	0	115	0	0	0
Bantan	0	0	0	0	0	0	0	0	0
Bukit Batu	0	0	0	0	0	0	0	0	0
Siak Kecil	0	0	0	0	0	0	0	0	0
Rupat	0	0	0	0	0	0	0	0	0
Rupat Utara	0	0	0	0	0	0	0	0	0
Mandau	5	1	4	64	227	291	13	41	54
Pinggir	1	0	1	31	0	31	5	0	5
Bandar Laksamana	0	0	0	0	0	0	0	0	0
Bathin Solapan	0	0	0	0	0	0	0	0	0
Talang Muandau	0	0	0	0	0	0	0	0	0
<b>Total</b>	<b>7</b>	<b>2</b>	<b>5</b>	<b>210</b>	<b>227</b>	<b>437</b>	<b>18</b>	<b>41</b>	<b>59</b>

Sumber : Dinas Pendidikan Kabupaten Bengkalis

Tabel 8.1.96 Jumlah Ruang Kelas dan Labor SLB di Kabupaten Bengkulu Tahun 2022

Kecamatan	Ruang Kelas SLB		JML	Labor SLB		JML
	N	S		N	S	
(1)	(2)	(3)	(4)	(5)	(6)	(7)
Bengkalis	17	0	17	1	0	1
Bantan	0	0	0	0	0	0
Bukit Batu	0	0	0	0	0	0
Bandar Laksamana	0	0	0	0	0	0
Siak Kecil	0	0	0	0	0	0
Rupat	0	0	0	0	0	0
Rupat Utara	0	0	0	0	0	0
Mandau	10	37	47	1	1	2
Pinggir	9	0	9	0	0	0
Bathin Solapan	0	0	0	0	0	0
Talang Muandau	0	0	0	0	0	0
Jumlah	36	37	73	2	1	3

Sumber : Dinas Pendidikan Kabupaten Bengkulu

8.1.6 Angka Partisipasi Kasar (APK), Angka Partisipasi Murni (APM) dan Angka Partisipasi Sekolah (APS)

Tabel 8.1.97 Angka Partisipasi Kasar (APK) Menurut Kecamatan di Kabupaten Bengkalis Tahun 2019

No	Kecamatan	Angka Partisipasi Kasar (APK)		
		SD/MI	SMP/MTs	SMA/SMK/MA
(1)	(2)	(3)	(4)	(5)
1	Bengkalis	111,8	103,34	101,5
2	Bantan	97,6	84,84	78,6
3	Bukit Batu	114,1	118,06	183,3
4	Mandau	104,4	119,16	179,8
5	Rupat	129,2	110,57	117,6
6	Rupat Utara	135,8	102,62	92,9
7	Siak Kecil	106,1	90,46	92,2
8	Pinggir	111,9	135,03	155,6
9	Bandar Laksamana	117,7	79,25	-
10	Talang Muandau	135,1	112,8	-
11	Bathin Solapan	116,3	78,16	-
<b>Kabupaten Bengkalis</b>		<b>112,3</b>	<b>106,81</b>	<b>142,2</b>

Sumber: Dinas Pendidikan Kabupaten Bengkalis

Tabel 8.1.98 Angka Partisipasi Kasar (APK) Menurut Kecamatan di Kabupaten Bengkalis Tahun 2021

No	Kecamatan	Angka Partisipasi Kasar (APK)	
		SD/MI	SMP/MTs
(1)	(2)	(3)	(4)
1	Bengkalis	100,1	108,02
2	Bantan	85,0	102,92
3	Bukit Batu	102,3	90,69
4	Mandau	93,4	102,69
5	Rupat	111,9	106,93
6	Rupat Utara	116,5	91,48
7	Siak Kecil	94,3	84,86
8	Pinggir	87,9	110,87
9	Bandar Laksamana	105,5	90,92
10	Talang Muandau	105,2	94,36
11	Bathin Solapan	101,1	99,71
<b>Kabupaten Bengkalis</b>		<b>97,6</b>	<b>101,91</b>

Sumber: Dinas Pendidikan Kabupaten Bengkalis

Tabel 8.1.99 Angka Partisipasi Murni (APM) Menurut Kecamatan di Kabupaten Bengkalis Tahun 2019

No	Kecamatan	Angka Partisipasi Murni (APM)		
		SD/MI	SMP/MTs	SMA/SMK/MA
(1)	(2)	(3)	(4)	(5)
1	Bengkalis	95,9	74,02	70,4
2	Bantan	83,8	60,44	57,4
3	Bukit Batu	100,2	85,28	128,11
4	Mandau	92,6	90,16	139,2
5	Rupat	111,2	79,83	86,5
6	Rupat Utara	112,9	76,69	63,1
7	Siak Kecil	90,2	68,48	69,5
8	Pinggir	99,5	101,1	123,5
9	Bandar Laksamana	102,2	61,15	-
10	Talang Muandau	114,3	86,29	-
11	Bathin Solapan	102,7	56,86	-
<b>Kabupaten Bengkalis</b>		<b>98,9</b>	<b>79,3</b>	<b>107,7</b>

Sumber: Dinas Pendidikan Kabupaten Bengkalis

Tabel 8.1.100 Angka Partisipasi Murni (APM) Menurut Kecamatan di Kabupaten Bengkalis Tahun 2021

No	Kecamatan	Angka Partisipasi Murni (APM)	
		SD/MI	SMP/MTs
(1)	(2)	(3)	(4)
1	Bengkalis	98,9	92,70
2	Bantan	75,5	82,84
3	Bukit Batu	91,7	76,92
4	Mandau	84,8	87,99
5	Rupat	109,9	91,13
6	Rupat Utara	110,5	78,49
7	Siak Kecil	91,8	75,43
8	Pinggir	79,1	94,61
9	Bandar Laksamana	103,4	78,08
10	Talang Muandau	102,0	85,36
11	Bathin Solapan	91,4	86,22
<b>Kabupaten Bengkalis</b>		<b>90,87</b>	<b>87,41</b>

Sumber: Dinas Pendidikan Kabupaten Bengkalis

Tabel 8.1.101 Angka Partisipasi Sekolah (APS) Menurut Kecamatan di Kabupaten Bengkalis Tahun 2019

No	Kecamatan	Angka Partisipasi Sekolah (APS)		
		SD/MI	SMP/MTs	SMA/SMK/MA
(1)	(2)	(3)	(4)	(5)
1	Bengkalis	95,9	74,02	70,4
2	Bantan	83,8	60,44	57,4
3	Bukit Batu	100,2	85,28	128,11
4	Mandau	92,6	90,16	139,2
5	Rupat	111,2	79,83	86,5
6	Rupat Utara	112,9	76,69	63,1
7	Siak Kecil	90,2	68,48	69,5
8	Pinggir	99,5	101,1	123,5
9	Bandar Laksamana	102,2	61,15	-
10	Talang Muandau	114,3	86,29	-
11	Bathin Solapan	102,7	56,86	-
<b>Kabupaten Bengkalis</b>		<b>98,9</b>	<b>79,3</b>	<b>107,7</b>

Sumber: Dinas Pendidikan Kabupaten Bengkalis

Tabel 8.1.102 Angka Partisipasi Sekolah (APS) Menurut Kecamatan di Kabupaten Bengkalis Tahun 2021

No	Kecamatan	Angka Partisipasi Sekolah (APS)	
		SD/MI	SMP/MTs
(1)	(2)	(3)	(4)
1	Bengkalis	98,9	92,70
2	Bantan	75,5	82,84
3	Bukit Batu	91,7	76,92
4	Mandau	84,8	87,99
5	Rupat	109,9	91,13
6	Rupat Utara	110,5	78,49
7	Siak Kecil	91,8	75,43
8	Pinggir	79,1	94,61
9	Bandar Laksamana	103,4	78,08
10	Talang Muandau	102,0	85,36
11	Bathin Solapan	91,4	86,22
<b>Kabupaten Bengkalis</b>		<b>90,87</b>	<b>87,41</b>

Sumber: Dinas Pendidikan Kabupaten Bengkalis

Tabel 8.1.103 APK,APM DAN APS Kabupaten Bengkalis Tahun 2022

APK,APM,APS	APM	APK	APS
(1)	(2)	(3)	(4)
PAUD/Sederajat		35,92	451,9
SD/ Sederajat	90,87	97,57	90,87
SMP/Sederajat	87,41	101,91	87,41

Sumber: Dinas Pendidikan Kabupaten Bengkalis

## 8.2 Kualifikasi Guru

Tabel 8.2.1 Jumlah Guru berdasarkan Kualifikasi Pendidikan Tahun 2022

No	Kecamatan	Jenjang	Jumlah Guru	Kualifikasi Pendidikan						
				SMA(Kebawah)	D1	D2	D3	D4/S1	>S1	
(1)	(2)	(3)	(4)	(5)	(6)	(7)	(8)	(9)	(10)	
1	Bandar Laksamana	KB, TPA ,SPS	31	26	0	0	0	5	0	
		TK	24	15	0	0	2	7	0	
		SD	155	20	0	2	0	132	1	
		SMP	42	2	0	2	2	38	0	
		PKBM	0	0	0	0	0	0	0	
2	Bantan	KB, TPA ,SPS	114	62	0	1	5	46	0	
		TK	97	36	0	2	6	53	0	
		SD	352	17	0	17	3	312	3	
		SMP	124	4	0	0	7	110	3	
		PKBM	10	1	0	0	0	9	0	
3	Bathin Solapapan	KB, TPA ,SPS	15	12	0	0	1	2	0	
		TK	89	43	1	1	3	41	0	
		SD	699	42	0	23	9	617	8	
		SMP	258	5	0	0	5	239	9	
		PKBM	3	2	0	0	0	1	0	
4	Bengkalis	KB, TPA ,SPS	174	103	0	4	5	62	0	
		TK	146	43	2	15	1	85	0	

No	Kecamatan	Jenjang	Jumlah Guru	Kualifikasi Pendidikan					
				SMA(Kebawah)	D1	D2	D3	D4/S1	>S1
(1)	(2)	(3)	(4)	(5)	(6)	(7)	(8)	(9)	(10)
		SD	830	66	5	64	6	684	5
		SMP	336	21	1	10	15	282	7
		PKBM	2	0	0	0	0	2	0
5	Bukit Batu	KB, TPA ,SPS	42	36	0	0	0	6	0
		TK	44	11	3	2	1	27	0
		SD	210	7	0	5	0	198	0
		SMP	73	1	0	0	3	69	0
		PKBM	5	0	0	0	1	4	0
6	Mandau	KB, TPA ,SPS	22	17	0	0	2	3	0
		TK	186	42	4	7	5	128	0
		SD	1046	56	2	21	15	946	6
		SMP	541	6	1	0	7	507	20
		PKBM	6	2	0	1	0	3	0
7	Pinggir	KB, TPA ,SPS	22	17	0	0	0	5	0
		TK	73	42	0	1	1	29	0
		SD	448	36	1	12	3	393	3
		SMP	280	8	0	4	5	259	4
		PKBM	3	3	0	0	0	0	0
8	Rupat	KB, TPA ,SPS	82	72	0	1	1	8	0

No	Kecamatan	Jenjang	Jumlah Guru	Kualifikasi Pendidikan					
				SMA(Kebawah)	D1	D2	D3	D4/S1	>S1
(1)	(2)	(3)	(4)	(5)	(6)	(7)	(8)	(9)	(10)
		TK	56	34	1	1	1	19	0
		SD	381	25	0	9	0	343	4
		SMP	130	2	0	1	3	118	6
		PKBM	6	0	0	1	0	5	0
		KB, TPA, SPS	3	2	0	0	0	1	0
9	Rupat Utara	TK	11	7	0	0	1	3	0
		SD	139	20	0	1	0	117	1
		SMP	47	4	0	0	0	43	0
		PKBM	0	0	0	0	0	0	0
		KB, TPA, SPS	98	61	5	6	0	26	0
10	Siak Kecil	TK	43	10	0	3	2	28	0
		SD	222	5	0	6	1	210	0
		SMP	82	9	0	0	1	72	0
		PKBM	0	0	0	0	0	0	0
		KB, TPA, SPS	14	14	0	0	0	0	0
11	Talang Muandau	TK	25	24	0	0	0	1	0
		SD	235	41	0	7	2	183	2
		SMP	73	0	0	1	0	72	0
		PKBM	0	0	0	0	0	0	0
		Total	8149	1134	26	229	125	6553	82

No (1)	Kecamatan (2)	Jenjang (3)	Jumlah Guru (4)	Kualifikasi Pendidikan					
				SMA(Kebawah) (5)	D1 (6)	D2 (7)	D3 (8)	D4/S1 (9)	>S1 (10)
	JENJANG GURU	JENJANG GURU	JUMLAH GURU	SMA(KEBAWAHAH)	D1	D2	D3	D4/S1	>S1
Grand Total		KB, TPA ,SPS TK SD SMP PKBM JUMLAH	617 794 4717 1986 35 8149	422 307 335 62 8 1134	5 11 8 2 0 26	12 32 167 16 2 229	14 23 39 48 1 125	164 421 4135 1809 24 6553	0 0 33 49 0 82

Catatan : Data Dapodik 15 Desember 2022

Sumber: Dinas Pendidikan Kabupaten Bengkalis

Tabel 8.2.2 Jumlah Guru Bersertifikat Menurut Jenjang Pendidikan Per Kecamatan Di Kabupaten Bengkalis Tahun 2022

Kecamatan	Guru Sertifikasi tahun 2022							
	KB/TPA/SPS		TK		SD		SMP	
	Negeri (2)	Swasta (3)	Negeri (4)	Swasta (5)	Negeri (6)	Swasta (7)	Negeri (8)	Swasta (9)
Bengkalis	0	0	14	10	249	0	140	5
Bantan	0	1	5	4	172	0	58	0
Bukit Batu	0	0	1	2	93	2	32	1
Siak Kecil	0	0	0	0	99	0	34	0
Rupat	0	0	0	0	183	0	41	0

Kecamatan	Guru Sertifikasi tahun 2022									
	KB/TPA/SPS			TK			SD		SMP	
	Negeri (1)	Swasta (2)	Negeri (3)	Negeri (4)	Swasta (5)	Negeri (6)	Swasta (7)	Negeri (8)	Swasta (9)	
Rupat Utara	0	0	0	0	0	43	1	16	0	
Mandau	0	1	3	65	345	67	240	35		
Pinggir	0	0	0	14	174	39	75	34		
Bandar Laksamana	0	0	0	0	64	0	10	0		
Bathin Solapan	0	1	0	18	248	9	95	4		
Talang Muandau	0	0	0	0	59	0	21	0		
Total	0	3	23	113	1729	118	762	79		
	3		136		2827		841			

Sumber: Dinas Pendidikan Kabupaten Bengkalis

### 8.3 Rombongan Belajar (Rombel) dan Rasio

Tabel 8.3.1 Jumlah Rombel Sekolah Perkecamatan 10-1-2023

No	Kecamatan	Rombel SD			Rombel SMP		
		Negeri (1)	Swasta (2)	Jumlah (3)	Negeri (4)	Swasta (5)	Jumlah (6)
1	Bengkalis	438	65	503	94	43	137
2	Bantan	231	0	231	47	0	47
3	Bukit Batu	124	22	146	27	5	32

No	Kecamatan	Rombel SD			Rombel SMP		
		Negeri (3)	Swasta (4)	Jumlah (5)	Negeri (6)	Swasta (7)	Jumlah (8)
4	Siak Kecil	149	4	153	35	3	38
5	Rupat	249	18	267	64	0	64
6	Rupat Utara	97	12	109	24	3	27
7	Mandau	553	206	759	232	58	290
8	Pinggir	269	63	332	88	61	149
9	Bandar Laksamana	99	0	99	21	0	21
10	Bathin Solapan	475	70	545	133	15	148
11	Talang Muandau	182	0	182	41	0	41
JUMLAH		2866	460	3326	806	188	994
		3326			994		

Sumber: Dinas Pendidikan Kabupaten Bengkalis

Tabel 8.3.2 Rasio Guru Terhadap Murid SD Tahun 2022

No	Kecamatan	Rasio Guru Terhadap Siswa
(1)	(2)	(3)
1	Kec. Bengkulu	19,8
2	Kec. Bantan	16,2
3	Kec. Bukit Batu	16,2
4	Kec. Siak Kecil	18,6
5	Kec. Rupal	18,0
6	Kec. Rupal Utara	20,9
7	Kec. Mandau	25,3
8	Kec. Pinggir	24,9
9	Kec. Bandar Laksamana	25,2
10	Kec. Bathin Solapan	31,8
11	Kec. Talang Muandau	25,1
<b>Total</b>		<b>22,0</b>

Sumber: Dinas Pendidikan Kabupaten Bengkulu

Tabel 8.3.3 Rasio Guru Terhadap Murid SMP Tahun 2022

No	Wilayah	Rasio Guru Terhadap Siswa
(1)	(2)	(3)
1	Kec. Bengkulu	20,9
2	Kec. Bantan	15,6
3	Kec. Bukit Batu	16,6
4	Kec. Siak Kecil	18,0
5	Kec. Rupal	22,6
6	Kec. Rupal Utara	24,4
7	Kec. Mandau	27,5
8	Kec. Pinggir	24,8
9	Kec. Bandar Laksamana	20,5
10	Kec. Bathin Solapan	32,1
11	Kec. Talang Muandau	23,2
<b>Total</b>		<b>22,4</b>

Sumber: Dinas Pendidikan Kabupaten Bengkulu

## 8.4 Penelitian dan Pengembangan

Tabel 8.4.1 Jumlah Penelitian dan Pengembangan di Kabupaten Bengkulu Tahun 2019

No	Jenis Data	Judul	2019
(1)	(2)	(3)	(4)
1.	Pendidikan	Penyelenggaraan Penelitian dan Pengembangan	1
2.	Teknologi	Diseminasi, Difusi, Koordinasi dan Konsultasi Bidang Inovasi dan Teknologi	1
3.	Ekonomi	1. Diseminasi, Difusi, Koordinasi dan Konsultasi Bidang Ekonomi dan Pembangunan	1
		2. Kajian model-model teknologi pedesaan dalam mendukung ekonomi pedesaan di Kabupaten Bengkulu	1
4.	Pemerintahan	Diseminasi, Difusi, Koordinasi dan Konsultasi Bidang Sosial dan Pemerintahan	1

Sumber : Badan Penelitian dan Pengembangan Kabupaten Bengkulu

Tabel 8.4.2 Jumlah Penelitian dan Pengembangan di Kabupaten Bengkulu Tahun 2020

No.	Jenis Data	Judul	2020
(1)	(2)	(3)	(4)
1.	Pendidikan	Penyelenggaraan Penelitian dan Pengembangan	1
2.	Teknologi	Diseminasi, Difusi, Koordinasi dan Konsultasi Bidang Inovasi dan Teknologi	1
3.	Ekonomi	Diseminasi, Difusi, Koordinasi dan Konsultasi Bidang Ekonomi dan Pembangunan	1
4.	Pemerintahan	Diseminasi, Difusi, Koordinasi dan Konsultasi Bidang Sosial dan Pemerintahan	1

Sumber : Badan Penelitian dan Pengembangan Kabupaten Bengkulu

Tabel 8.4.3 Jumlah Penelitian Dan Pengembangan di Kabupaten Bengkulu Tahun 2021

No	Jenis Data	Judul	Tahun 2021
(1)	(2)	(3)	(4)
1.	Pendidikan	Lomba Penelitian Dan Pengembangan Tingkat SMA/Sederajat se-Kabupaten Bengkulu Tahun 2021 dengan Tema “ Melalui Lomba Penelitian Tingkat SMA/Sederajat Se-Kabupaten Bengkulu Tahun 2021, Kita wujudkan peran serta generasi muda yang inovatif dan kreatif dalam meningkatkan ekonomi masyarakat di masa pandemic covid-19”.	1
2.	Teknologi	Diseminasi Implementasi Teknologi Automatic Identification System (AIS) dalam Mendukung Kebijakan Pembangunan Infrastruktur Kemaritiman di wilayah Selat Melaka dan Sekitarnya.	1
3.	Ekonomi	Diseminasi Asap Cair Tempurung Kelapa dan Manfaatnya bagi Masyarakat	1
4.	Pemerintahan	Diseminasi Pengenalan Sistem Adminitrasi Berbasis Digital dalam rangka Peningkatan Pelayanan Publik Menuju Desa Digital	1

Sumber : Badan Penelitian dan Pengembangan Kabupaten Bengkulu

Tabel 8.4.4 Jumlah Penelitian dan Pengembangan di Kabupaten Bengkulu Tahun 2022

Elemen Data	2022
(1)	(2)
Jumlah Penelitian dan Pengembangan di Kabupaten Bengkulu	3

Sumber : Badan Penelitian dan Pengembangan Kabupaten Bengkulu

Tabel 8.4.5 Persentase Hasil Penelitian dan Pengembangan yang dimanfaatkan oleh Perangkat Daerah Tahun 2022

Elemen Data	2022
(1)	(2)
Persentase Hasil Penelitian dan Pengembangan yang dimanfaatkan oleh Perangkat Daerah	67%

Sumber : Badan Penelitian dan Pengembangan Kabupaten Bengkulu

Tabel 8.4.6 Indeks Inovasi Daerah Tahun 2022

Elemen Data	2022
(1)	(2)
Indeks Inovasi Daerah	44,17

Sumber : Badan Penelitian dan Pengembangan Kabupaten Bengkulu

Tabel 8.4.7 Jumlah Inovasi Daerah Berdasarkan Inovasi per Bidang Urusan di Kabupaten Bengkulu Tahun 2022 (Kegiatan)

Elemen Data	2022
(1)	(2)
Jumlah Inovasi Daerah Berdasarkan Inovasi per Bidang Urusan di Kabupaten Bengkulu	24

Sumber : Badan Penelitian dan Pengembangan Kabupaten Bengkulu

Tabel 8.4.8 Jumlah Teknologi Terapan dan Tepat Guna yang dimanfaatkan oleh masyarakat di Kabupaten Bengkulu Tahun 2022 (Kegiatan)

Elemen Data	2022
(1)	(2)
Jumlah Teknologi Terapan dan Tepat Guna yang dimanfaatkan oleh masyarakat di Kabupaten Bengkulu	-

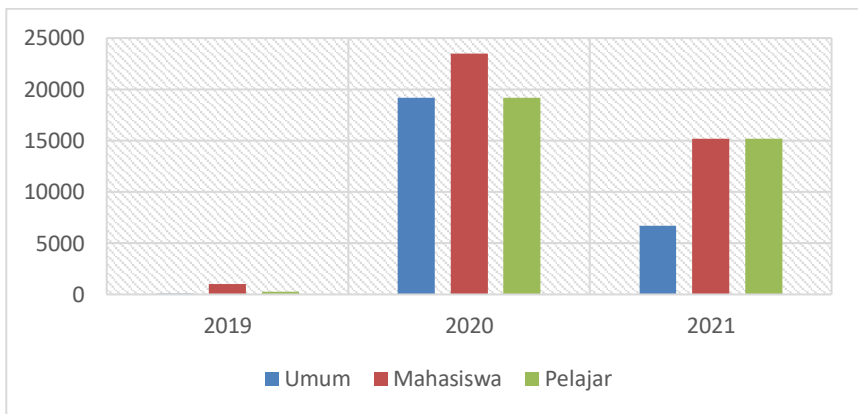
Sumber : Badan Penelitian dan Pengembangan Kabupaten Bengkulu

## 8.5 Perpustakaan dan Kearsipan

Tabel 8.5.1 Kunjungan di Perpustakaan Umum Daerah Kabupaten Bengkulu Tahun 2019 s.d. 2021

No.	Jumlah Kunjungan ke Pustaka	2019	2020	2021
(1)	(2)	(3)	(4)	(5)
1	Umum	69	19.166	6.675
2	Mahasiswa	989	23.456	15.181
3	Pelajar	268	19.174	15.170

Sumber : Dinas Perpustakaan dan Kearsipan Kabupaten Bengkulu



Gambar 8.5.1 Grafik Kunjungan di Perpustakaan Umum Daerah Kabupaten Bengkulu Tahun 2019 s.d. 2021

Tabel 8.5.2 Koleksi Buku di Perpustakaan Umum Daerah Kabupaten Bengkulu Tahun 2019 dan 2020

No.	Jenis Data	Satuan	2019	2020
(1)	(2)	(3)	(4)	(5)
1	Jumlah Buku Berdasarkan Jenis			
	Karya Umum	Eksemplar	17.438	3.245
	Filsafat	Eksemplar	0	1.073
	Agama	Eksemplar	0	960
	Ilmu Sosial	Eksemplar	0	976
	Bahasa	Eksemplar	0	989
	Ilmu Murni	Eksemplar	0	979
	Ilmu Terapan	Eksemplar	0	975
	Kesenian dan Olahraga	Eksemplar	0	850
	Kesusastraan	Eksemplar	0	989

No.	Jenis Data	Satuan	2019	2020
(1)	(2)	(3)	(4)	(5)
	Sejarah dan Geografi	Eksemplar	0	921
2	Jumlah Koleksi Buku yang Tersedia di Perpustakaan Daerah	Eksemplar	0	11.957
3	Perpustakaan Berbasis IT	Perpustakaan	1	1
4	Jumlah Perpustakaan Desa/Kelurahan yang Aktif	Pustaka	40	65

Sumber : Dinas Perpustakaan dan Kearsipan Kabupaten Bengkalis

Tabel 8.5.3 Koleksi Buku di Perpustakaan Umum Daerah Kabupaten Bengkalis Tahun 2021

No	Jenis Data	Satuan	2021
(1)	(2)	(3)	(4)
1	Jumlah Buku Berdasarkan Jenis	Judul	Eksemplar
	Karya Umum	10	19
	Filsafat	-	-
	Agama	1	1.000
	Ilmu Sosial	62	63
	Bahasa	-	-
	Ilmu Murni	-	-
	Ilmu Terapan	5	5
	Kesenian dan Olahraga	1	1
	Kesusastraan	3	12
	Sejarah dan Geografi	-	-
	Jumlah	82	1100
2	Jumlah Koleksi Buku yang Tersedia di Perpustakaan Daerah	30.811	152.171
3	Perpustakaan Berbasis IT	-	-
4	Jumlah Perpustakaan Desa/Kelurahan yang Aktif		65

Sumber : Dinas Perpustakaan dan Kearsipan Kabupaten Bengkalis

Tabel 8.5.4 Kunjungan di Perpustakaan Umum Daerah Kabupaten Bengkalis Tahun 2022

Elemen Data	Satuan	2022
(1)	(2)	(3)
Kunjungan di Perpustakaan Umum Daerah Kabupaten Bengkalis	kunjungan	27

Sumber : Dinas Perpustakaan dan Kearsipan Kabupaten Bengkalis

Tabel 8.5.5 Koleksi Buku di Perpustakaan Umum Daerah Kabupaten Bengkalis Tahun 2016 – 2022 (Eksamplar)

Elemen Data	2016	2017	2018	2019
(1)	(2)	(3)	(4)	(5)
Koleksi Buku di Perpustakaan Umum Daerah Kabupaten Bengkalis	9700	1.000	4.400	6700

Lanjutan

Elemen Data	2020	2021	2022
(1)	(6)	(7)	(8)
Koleksi Buku di Perpustakaan Umum Daerah Kabupaten Bengkalis	6.700	154.045	155.723

Sumber : Dinas Perpustakaan dan Kearsipan Kabupaten Bengkalis

Tabel 8.5.6 Pembangunan literasi Masyarakat (Jumlah)

Elemen Data	2021	2022
(1)	(2)	(3)
Pembangunan literasi Masyarakat	295	295

Sumber : Dinas Perpustakaan dan Kearsipan Kabupaten Bengkalis

Tabel 8.5.7 Rasio Perpustakaan Persatuan Penduduk Tahun 2021 – 2022 (Persen)

Elemen Data	2021	2022
(1)	(2)	(3)
Rasio Perpustakaan Persatuan Penduduk	0,047	0,046

*Sumber : Dinas Perpustakaan dan Kearsipan Kabupaten Bengkalis*

Tabel 8.5.8 Jumlah Rata-Rata Pengunjung Perpustakaan/Tahun, Tahun 2016 – 2022 (Orang)

Elemen Data	2016	2017	2018	2019
(1)	(2)	(3)	(4)	(5)
Jumlah Rata-Rata Pengunjung Perpustakaan/Tahun	11.819	1.387	6.686	906

Lanjutan

Elemen Data	2020	2021	2022
(1)	(6)	(7)	(8)
Jumlah Rata-Rata Pengunjung Perpustakaan/Tahun	33.681	91.172	273.573

*Sumber : Dinas Perpustakaan dan Kearsipan Kabupaten Bengkalis*

Tabel 8.5.9 Jumlah Taman Bacaan Masyarakat Per kecamatan di Kabupaten Bengkalis Tahun 2020 – 2022 (Taman bacaan)

Elemen Data	2020	2021	2022
(1)	(2)	(3)	(4)
Jumlah Taman Bacaan Masyarakat Per kecamatan di Kabupaten Bengkalis	2	3	3

*Sumber : Dinas Perpustakaan dan Kearsipan Kabupaten Bengkalis*

Tabel 8.5.10 Persentase Pengunjung Perpustakaan Tahun 2016 – 2022 (Persen)

Elemen Data	2016	2017	2018	2019
(1)	(2)	(3)	(4)	(5)
Persentase Pengunjung Perpustakaan	111	98	264,20	218,30

Lanjutan

Elemen Data	2020	2021	2022
(1)	(6)	(7)	(8)
Persentase Pengunjung Perpustakaan	45,47	14,60	28.18

Sumber : Dinas Perpustakaan dan Kearsipan Kabupaten Bengkalis

Tabel 8.5.11 Persentase Perangkat Daerah yang Mengelola Arsip Secara Baku Tahun 2016 – 2022 (Persen)

Elemen Data	2016	2017	2018	2019
(1)	(2)	(3)	(4)	(5)
Persentase Perangkat Daerah yang Mengelola Arsip Secara Baku	61,8	6,8	56,2	80

Lanjutan

Elemen Data	2020	2021	2022
(1)	(6)	(7)	(8)
Persentase Perangkat Daerah yang Mengelola Arsip Secara Baku	80	80	80

Sumber : Dinas Perpustakaan dan Kearsipan Kabupaten Bengkalis

Tabel 8.5.12 Jumlah Perangkat Daerah yang telah Menerapkan Arsip Secara Baku Tahun 2016 – 2022 (Perangkat Daerah)

Elemen Data	2016	2017	2018	2019	2020	2021	2022
(1)	(2)	(3)	(4)	(5)	(6)	(7)	(8)
Jumlah Perangkat Daerah yang telah Menerapkan Arsip Secara Baku	3	3	3	38	38	39	37

Sumber : Dinas Perpustakaan dan Kearsipan Kabupaten



# BAB IX

---

# KESEHATAN

*Edisi*  
**2023**

---

Disusun Oleh Bidang Statistik dan  
Persandian Dinas Komunikasi,  
Informatika dan Statistik  
Kabupaten Bengkalis.



## **BAB IX KESEHATAN**

Definisi kesehatan menurut Kemenkes yang tertulis dalam Undang-Undang No. 23 Tahun 1992 merupakan keadaan normal dan sejahtera anggota tubuh, sosial dan jiwa pada seseorang untuk dapat melakukan aktivitas tanpa gangguan yang berarti di mana ada kesinambungan antara kesehatan fisik, mental dan sosial seseorang termasuk dalam melakukan interaksi dengan lingkungan.

Berdasarkan Undang-Undang Nomor 36 Tahun 2009 mengatakan bahwa Kesehatan adalah keadaan sehat, baik secara fisik, mental, spiritual maupun sosial yang memungkinkan setiap orang untuk hidup produktif secara sosial dan ekonomis. Sumber daya di bidang kesehatan adalah segala bentuk dana, tenaga, perbekalan kesehatan, sediaan farmasi dan alat kesehatan serta fasilitas pelayanan kesehatan dan teknologi yang dimanfaatkan untuk menyelenggarakan upaya kesehatan yang dilakukan oleh pemerintah, dan/atau masyarakat. Perbekalan kesehatan adalah semua bahan dan peralatan yang diperlukan untuk menyelenggarakan upaya kesehatan. Sediaan farmasi adalah obat, bahan obat, obat tradisional, dan kosmetika. Alat kesehatan adalah instrumen, aparatus, mesin dan/atau implan yang tidak mengandung obat yang digunakan untuk mencegah, mendiagnosis, menyembuhkan dan meringankan penyakit, merawat orang sakit, memulihkan kesehatan pada manusia, dan/atau membentuk struktur dan memperbaiki fungsi tubuh. Tenaga kesehatan adalah setiap orang yang mengabdikan diri dalam bidang kesehatan serta memiliki pengetahuan dan/atau keterampilan melalui pendidikan di bidang kesehatan yang untuk jenis tertentu memerlukan kewenangan untuk melakukan upaya kesehatan. Fasilitas pelayanan kesehatan adalah suatu alat dan/atau tempat yang digunakan untuk menyelenggarakan upaya pelayanan kesehatan, baik promotif, preventif, kuratif maupun rehabilitatif yang dilakukan oleh Pemerintah, pemerintah daerah, dan/atau masyarakat.

## 9.1 Rumah Sakit Umum Daerah

### 9.1.1 Rumah Sakit Umum Daerah Bengkulu

Tabel 9.1.1 Jumlah Tenaga Kesehatan di RSUD Kabupaten Bengkulu Tahun 2019 dan 2020 (Orang)

No.	Tenaga Kesehatan	2019	2020
(1)	(2)	(3)	(4)
1.	Ahli Gizi	10	10
2.	Ahli Penyehatan Lingkungan	2	2
3.	Ahli Kesehatan Masyarakat	12	18
4.	Ahli Rontgen	6	10
5.	Akademi Perawat	160	159
6.	Analisa Laboratorium	25	25
7.	Apoteker	14	14
8.	Asisten Apoteker	23	24
9.	Bidan	62	69
10.	Ners	19	29
11.	Keperawatan Anestesi	3	1
12.	Perawat Kesehatan (SPK/SPR)	3	2
13.	Refraksi Optisien	2	2
14.	Teknisi Gigi	2	2
15.	Perekam Medis	8	10
16.	Teknisi Elektromedis	3	4
17.	Teknik Transfusi Darah	2	2
18.	Fisioterapis	6	6
19.	Terapis Wicara	1	1
<b>Total</b>		<b>363</b>	<b>390</b>

Sumber : RSUD Bengkulu

Tabel 9.1.2 Jumlah Tenaga Kesehatan di RSUD Kabupaten Bengkulu Tahun 2021 (Orang)

No	Tenaga Kesehatan	2021
(1)	(2)	(3)
1	Penata Anastesi	1
2	Assiten Penata Anastesi	1
3	Perawat Keahlian	41
4	Perawat Keterampilan	149
5	Bidan Keahlian	10
6	Bidan Keterampilan	58

No	Tenaga Kesehatan	2021
(1)	(2)	(3)
7	Apoteker	15
8	Asisten Apoteker	28
9	Radiografer Keahlian	1
10	Radiografer Keterampilan	6
11	Refraksionis Optisien	2
12	Teknisi Kesehatan Gigi	2
13	Perekam Medis	10
14	Elektromedis	4
15	Analisis Kesehatan	28
16	Teknisi Pelayanan Daerah	2
17	Kesehatan Masyarakat	21
18	Sanitarian	2
19	Fisioterapis	5
20	Terapis Wicara	1
21	Nutrisionis Keahlian	3
22	Nutrisionis Keterampilan	7
<b>Jumlah</b>		<b>397</b>

Sumber : RSUD Bengkalis

Tabel 9.1.3 Jumlah tenaga kesehatan di RSUD Bengkalis Tahun 2016 – 2022 (Orang)

Tahun	Jumlah tenaga kesehatan di RSUD Bengkalis (Orang)
(1)	(2)
2022	412
2021	398
2020	406
2019	380
2018	254
2017	265
2016	267

Sumber : RSUD Bengkalis

Tabel 9.1.4 Jumlah Dokter di RSUD Kabupaten Bengkalis Tahun 2019 dan 2020 (Orang)

No.	Jenis Data	2019	2020
(1)	(2)	(3)	(4)
	Dokter		
1.	Dokter Umum	19	19
2.	Dokter Gigi	5	5
	Dokter Spesialis		
3.	Spesialis Jantung	0	0
4.	Spesialis Penyakit Dalam	3	3
5.	Spesialis Mata	1	1
6.	Spesialis Saraf	2	2
7.	Spesialis Anak	4	2
8.	Spesialis Kandungan	4	3
9.	Spesialis THT	0	1
10.	Spesialis Kulit dan Kelamin	2	2
11.	Spesialis Bedah	3	3
12.	Spesialis Anastesi	1	1
13.	Spesialis Radiologi	1	1
14.	Spesialis Patologi Klinik	1	2
15.	Spesialis Patologi Anatomi	1	1
16.	Spesialis Paru	1	1
17.	Spesialis Rehabilitasi Medik	1	1
18.	Spesialis Forensik	1	1
19.	Spesialis Kesehatan Jiwa	1	1
20.	Spesialis Bedah Mulut	1	1
	Dokter Spesialis Gigi		
21.	Spesialis Orthodontis	0	1
22.	Spesialis Konservasi Gigi	1	1
	Dokter Sub Spesialis		
23.	Bedah Digestif	1	1
24.	Neonatology	0	1
25.	Fertilitas Endokrin	0	1
26.	Tumbuh Kembang Anak	0	1
27.	Obgyn Sosial	0	1
<b>Total</b>		<b>54</b>	<b>58</b>

Sumber : RSUD Bengkalis

Tabel 9.1.5 Jumlah Dokter di RSUD Kabupaten Bengkalis Tahun 2021 (Orang)

No (1)	Dokter (2)	2021 (3)
1	Dokter Umum	24
2	Dokter Gigi	5
3	Dokter Spesialis	28
	- Spesialis Penyakit Dalam	3
	- Spesialis Anak	1
	- Spesialis Kandungan	3
	- Spesialis Bedah	3
	- Spesialis Konservasi Gigi	1
	- Spesialis Mata	1
	- Spesialis Jantung dan Pembuluh Darah	1
	- Spesialis Saraf	2
	- Spesialis Paru	2
	- Spesialis Kulit dan Kelamin	2
	- Spesialis Rehabilitasi Medik	1
	- Spesialis Patologi Klinik	2
	- Spesialis Patologi Anatomi	1
	- Spesialis Anestesi	1
	- Sub Spesialis Bedah Digestif	1
	- Sub Spesialis Neonatologi	1
	- Sub Spesialis Tumbuh Kembang Anak	1
	- Sub Spesialis Obgyn Sosial	1
<b>Jumlah</b>		<b>57</b>

Sumber : RSUD Bengkalis

Tabel 9.1.6 Jumlah dokter di RSUD Kabupaten Bengkalis Tahun 2016 – 2022 (Orang)

Tahun (1)	Jumlah dokter di RSUD Kabupaten Bengkalis (Orang) (2)
2022	60
2021	57
2020	51
2019	53
2018	42
2017	43
2016	45

Sumber : RSUD Bengkalis

Tabel 9.1.7 Jumlah Tempat Tidur RSUD Kabupaten Bengkalis Tahun 2020

No. (1)	Jenis Kelas (2)	Jumlah Tempat Tidur (3)
1.	VVIP	1
2.	VIP	3
3.	Kelas I	36
4.	Kelas II	40
5.	Kelas III	80
6.	ISOLASI	9
7.	BOX BAYI	14
8.	INKUBATOR	10
9.	ICU	6
10.	HCU	3
11.	PIE	29
<b>Jumlah</b>		<b>231</b>

Sumber : RSUD Bengkalis

Tabel 9.1.8 Jumlah tempat tidur RSUD Bengkalis Tahun 2016 – 2022 (Tempat Tidur)

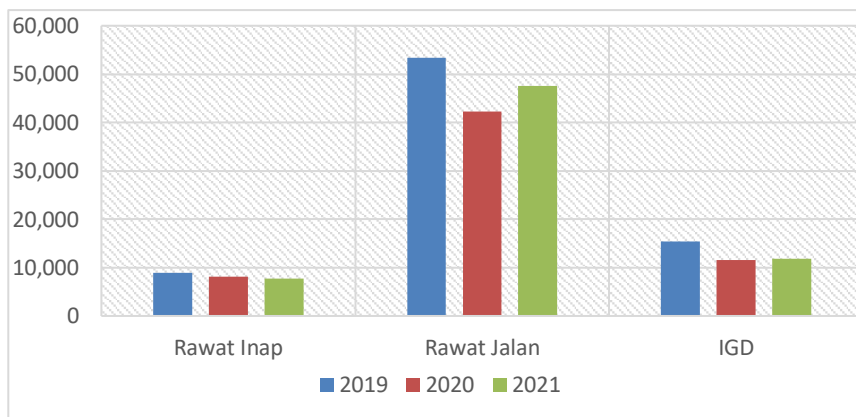
Tahun (1)	Jumlah tempat tidur RSUD Bengkalis (Tempat Tidur) (2)
2022	207
2021	202
2020	231
2019	167
2018	167
2017	167
2016	164

Sumber : RSUD Bengkalis

Tabel 9.1.9 Jumlah Tempat Tidur di RSUD Kabupaten Bengkalis Tahun 2021 (Unit)

No (1)	Jenis Kelas (2)	Jumlah Tempat Tidur (3)
1	VVIP	1
2	VIP	3
3	Kelas I	37
4	Kelas II	42
5	Kelas III	70
6	Intensif Non COVID	35
7	Intensif COVID	15
<b>Jumlah</b>		<b>202</b>

Sumber : RSUD Bengkalis



Gambar 9.1.1 Grafik Jumlah Pasien Rawat Inap, Rawat Jalan dan Instalasi Gawat Darurat (IGD) RSUD Kabupaten Bengkalis Tahun 2019 dan 2020

Tabel 9.1.10 Jumlah pasien rawat inap, rawat jalan dan instalasi gawat darurat (IGD) RSUD Bengkalis Tahun 2016 – 2022

Tahun	Rawat inap (Orang)	Rawat jalan (Orang)	Instalasi gawat darurat (Orang)	Jumlah
(1)	(2)	(3)	(4)	(5)
2022	8.861	60.832	15.190	84.883
2021	7.745	47.557	11.824	67.126
2020	8.060	5.380	11.542	24.982
2019	8.953	53.383	15.451	77.787
2018	8.955	53.399	13.347	75.701
2017	8.706	45.149	12.626	66.481
2016	12.565	12.664	13.128	38.357

Sumber : RSUD Bengkalis

Tabel 9.1.11 Jumlah bayi lahir, kematian bayi dan bayi gizi buruk di RSUD Bengkalis Tahun 2016 – 2022 (Orang)

Tahun	Bayi Lahir	Kematian Bayi <48 jam	Kematian Bayi >48 jam	Bayi Gizi Buruk
(1)	(2)	(3)	(4)	(5)
2022	1.268	8	12	3
2021	1.407	16	12	0
2020	1.523	11	22	0
2019	1.407	13	11	1
2018	1.259	7	11	0
2017	1.001	5	3	0
2016	908	3	2	0

Sumber : RSUD Bengkalis

Tabel 9.1.12 Indeks kepuasan masyarakat (IKM) Tahun 2016 – 2022

Tahun	Indeks kepuasan masyarakat (IKM)
(1)	(2)
2022	92,35
2021	77,11
2020	87,72
2019	69,63
2018	81,25
2017	88,33
2016	78,15

Sumber : RSUD Bengkalis

Tabel 9.1.13 Status akreditasi RSUD Bengkalis Tahun 2016 – 2022

Tahun	Status akreditasi rumah sakit
(1)	(2)
2022	Paripurna
2021	Paripurna
2020	Paripurna
2019	Paripurna
2018	Paripurna
2017	Paripurna
2016	Belum Terakreditasi

Sumber : RSUD Bengkalis

Tabel 9.1.14 Cost Recovery Rate Tahun 2016 – 2022 (Persen)

Tahun	Cost Recovery Rate (Persen)
(1)	(2)
2022	44
2021	33,29
2020	37,53
2019	29,81
2018	47,42
2017	24,75
2016	32,45

Sumber : RSUD Bengkalis

Tabel 9.1.15 Jumlah 10 kasus penyakit terbesar Tahun 2016 – 2022 (Kasus)

Tahun	Sepuluh besar penyakit rawat jalan (Kasus)	Sepuluh besar penyakit rawat inap (Kasus)
(1)	(2)	(3)
2022	30925	2429
2021	28243	2801
2020	21910	1545
2019	25540	1682
2018	25218	3376
2017	14312	1665
2016	14685	2716

Sumber : RSUD Bengkalis

Tabel 9.1.16 Jumlah pasien berdasarkan jenis jaminan Kesehatan Tahun 2016 – 2022 (Orang)

Tahun	Ummum	BPJS			Askes negeri	Jamkesda	Jampersal	In Health	COVID
		PBI (3)	NON PBI (4)	(5)=(3)+(4)					
(1)	(2)	(3)	(4)	(5)	(6)	(7)	(8)	(9)	(10)
2022	3.308	14.997	29.483	44.480	0	881	0	49	7
2021	2.878	15.823	22.956	38.779	0	776	206	25	33
2020	29.772	15.495	22.653	38.148	0	606	394	38	101
2019	4.899	7.380	40.698	48.078	0	95	287	24	0
2018	4.703	8.452	32.876	41.328	0	164	152	0	0
2017	4.670			35.951	4.528	0	0	0	0
2016	3.104	0	0	0	2.918	31.477	0	0	0

Sumber : RSUD Bengkalis

9.1.2 Rumah Sakit Umum Daerah Kecamatan Mandau

Tabel 9.1.17 Jumlah Tenaga Kesehatan di RSUD Kecamatan Mandau Tahun 2019 dan 2020 (Orang)

No	Tenaga Kesehatan	2019				2020			
		PNS	PTT	TKS	Jumlah	PNS	PTT	TKS	Jumlah
(1)	(2)	(3)	(4)	(5)	(6)	(7)	(8)	(9)	(10)
1.	Ahli Gizi	7	0	5	12	5	0	5	10
2.	Ahli Penyehatan Lingkungan	2	0	0	2	2	0	0	2
3.	Ahli Rontgen	2	0	8	10	3	0	7	10
4.	Akademi Perawat	47	0	92	139	43	0	114	157
5.	Analisa Laboratorium	8	0	13	21	8	0	13	21
6.	Apoteker	4	0	7	11	4	0	7	11
7.	Asisten Apoteker	6	0	27	33	8	0	20	28
8.	Bidan	33	0	82	115	36	0	79	115
9.	Perawat Gigi	3	0	1	4	2	0	1	3
10.	Perawat Mata	3	0	0	3	3	0	0	3
11.	Fisio Terapis	2	0	5	7	2	0	6	8
12.	Okupasi Terapi	1	0	0	1	1	0	0	1
13.	Perekam Medis	3	0	6	9	3	0	9	12
14.	Teknik Elektromedik	0	0	1	1	0	0	1	1
<b>Jumlah</b>		<b>121</b>	<b>0</b>	<b>247</b>	<b>368</b>	<b>120</b>	<b>0</b>	<b>262</b>	<b>382</b>

Keterangan : PTT = Pegawai Tidak Tetap; TKS = Tenaga Kerja Sukarela

Sumber : RSUD Kecamatan Mandau

Tabel 9.1.18 Jumlah Tenaga Kesehatan di RSUD Kecamatan Mandau Tahun 2021 (Orang)

No.	Tenaga Kesehatan	2021			
		PNS	Pegawai Tidak Tetap	Tenaga Kerja Sukarela	Jumlah
(1)	(2)	(3)	(4)	(5)	(6)
1.	Ahli Gizi	6	0	5	11
2.	Ahli Penyehatan Lingkungan	2	0	0	2
3.	Ahli Rontgen	3	0	9	12
4.	Akademi Perawat	41	0	120	161
5.	Analisa Laboratorium	8	0	15	23
6.	Apoteker	4	0	7	11
7.	Asisten Apoteker	8	0	20	28
8.	Bidan	37	0	77	114
9.	Perawat Gigi	2	0	1	3
10.	Perawat Mata	3	0	0	3
11.	Fisio Terapis	2	0	7	9
12.	Okupasi Terapi	1	0	0	1
13.	Perekam Medis	3	0	10	13
14.	Teknik Elektromedik	0	0	1	1
<b>Jumlah</b>		<b>120</b>	<b>0</b>	<b>272</b>	<b>392</b>

Sumber : RSUD Kecamatan Mandau

Tabel 9.1.19 Jumlah Dokter di RSUD Kecamatan Mandau Tahun 2019 dan 2020 (Orang)

No.	Dokter	2019				2020			
		PNS	PTT	TKS	Jumlah	PNS	PTT	TKS	Jumlah
(1)	(2)	(3)	(4)	(5)	(6)	(7)	(8)	(9)	(10)
1.	Dokter Umum	13	6	0	19	11	14	0	25
2.	Dokter Gigi	6	3	0	9	6	4	0	10
	Dokter Spesialis								
1.	Spesialis Jantung	0	1	0	1	0	1	0	1
2.	Spesialis Penyakit Dalam	2	0	0	2	2	0	0	2
3.	Spesialis Mata	2	0	0	2	2	0	0	2
4.	Spesialis Saraf	1	1	0	2	2	1	0	3
5.	Spesialis Anak	2	1	0	3	2	1	0	3
6.	Spesialis Kandungan	2	0	0	2	3	0	0	3
7.	Spesialis THT	2	0	0	2	2	0	0	2
8.	Spesialis Kulit dan Kelamin	1	1	0	2	1	0	0	1
9.	Spesialis Bedah	4	1	0	5	4	1	0	5
10.	Spesialis Anastesi	1	1	0	2	0	2	0	2
11.	Spesialis Radiologi	2	0	0	2	2	0	0	2
12.	Spesialis Patologi Klinik	1	0	0	1	1	0	0	1
13.	Spesialis Patologi Anatomi	1	0	0	1	1	0	0	1
14.	Spesialis Paru	1	1	0	2	1	1	0	2
15.	Spesialis Jiwa	0	0	0	0	1	0	0	1
16.	Spesialis Ortodonti	0	0	0	0	1	0	0	1
17.	Spesialis Ortopedi	0	0	0	0	0	1	0	1
<b>Jumlah</b>		<b>41</b>	<b>16</b>	<b>0</b>	<b>57</b>	<b>42</b>	<b>26</b>	<b>0</b>	<b>68</b>

Sumber : RSUD Kecamatan Mandau

Tabel 9.1.20 Jumlah Dokter di RSUD Kecamatan Mandau Tahun 2021 (Orang)

No.	Dokter	2021			
		PNS	Pegawai Tidak Tetap	Tenaga Kerja Sukarela	Jumlah
(1)	(2)	(3)	(4)	(5)	(6)
1.	Dokter Umum	12	15	0	27
2.	Dokter Gigi	5	4	0	9
	Dokter Spesialis				
1.	Spesialis Jantung	0	1	0	1
2.	Spesialis Penyakit Dalam	2	2	0	4
3.	Spesialis Mata	2	0	0	2
4.	Spesialis Saraf	2	1	0	3
5.	Spesialis Anak	2	1	0	3
6.	Spesialis Kandungan	3	0	0	3
7.	Spesialis THT	2	0	0	2
8.	Spesialis Kulit dan Kelamin	1	0	0	1
9.	Spesialis Bedah	2	1	1	4
10.	Spesialis Anastesi	0	2	0	2
11.	Spesialis Radiologi	2	0	0	2
12.	Spesialis Patologi Klinik	1	0	0	1
13.	Spesialis Patologi Anatomi	1	0	0	1
14.	Spesialis Paru	1	1	0	2
15.	Spesialis Jiwa	1	0	0	1
16.	Spesialis Ortodonti	1	0	0	1
17.	Spesialis Ortopedi	0	0	0	0
	<b>Jumlah</b>	<b>40</b>	<b>28</b>	<b>1</b>	<b>69</b>

Sumber : RSUD Kecamatan Mandau

Tabel 9.1.21 Data Tempat Tidur RSUD Kecamatan Mandau Tahun 2020

No.	Jenis Kelas	Jumlah Tempat Tidur
(1)	(2)	(3)
1.	VIP	4
2.	Kelas I	13
3.	Kelas II	22
4.	Kelas III	42
5.	Isolasi	31
<b>Jumlah</b>		<b>112</b>

Sumber : RSUD Kecamatan Mandau

Tabel 9.1.22 Data Tempat Tidur RSUD Kecamatan Mandau Tahun 2021

No.	Jenis Kelas	Jumlah Tempat Tidur
(1)	(2)	(3)
1	VIP	6
2	Kelas I	14
3	Kelas II	33
4	Kelas III	54
5	Isolasi	44
6	HCU	8
7	ICU	6
8	Box Bayi	18
9	Incubator	8
<b>Jumlah</b>		<b>191</b>

Sumber : RSUD Kecamatan Mandau

Tabel 9.1.23 Data Tempat Tidur RSUD Kecamatan Mandau Tahun 2022 (Tempat Tidur)

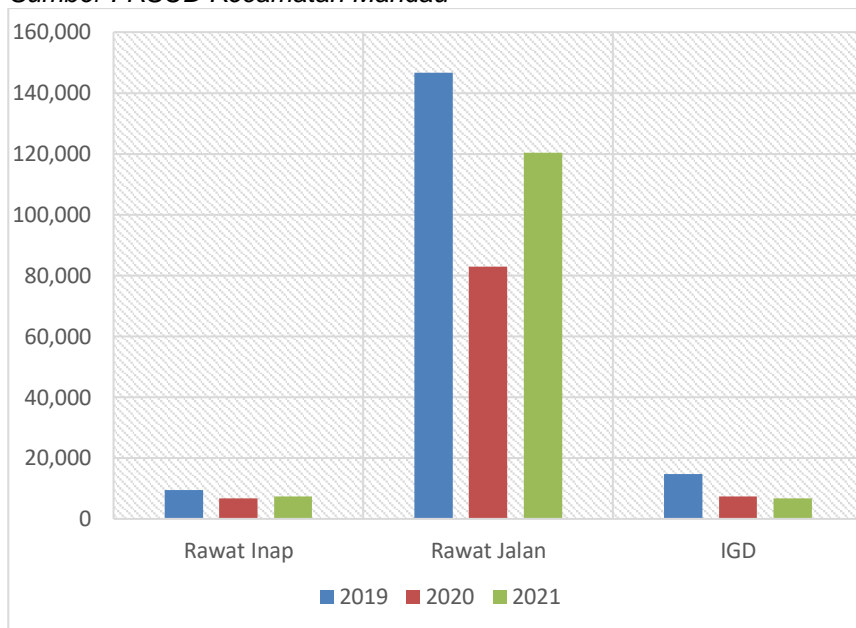
Elemen Data	2022
(1)	(2)
Data Tempat Tidur RSUD Kecamatan Mandau	194

Sumber : RSUD Kecamatan Mandau

Tabel 9.1.24 Jumlah Pasien Rawat Inap, Rawat Jalan dan Instalasi Gawat Darurat (IGD) di RSUD Kecamatan Mandau Tahun 2019 s.d. 2021 (Pasien)

No.	Jumlah Pasien	2019	2020	2021
(1)	(2)	(3)	(4)	(5)
1.	Pasien Rawat Inap	9.419	6.797	7.444
2.	Pasien Rawat Jalan	146.601	82.956	120.299
3.	Pasien IGD	14.737	7.354	6.780

Sumber : RSUD Kecamatan Mandau



Gambar 9.1.2 Grafik Jumlah Pasien Rawat Inap, Rawat Jalan dan Instalasi Gawat Darurat (IGD) di RSUD Kecamatan Mandau Tahun 2019 s.d. 2021

Tabel 9.1.25 Jumlah Pasien Rawat Inap, Rawat Jalan dan Instalasi Gawat Darurat (IGD) di RSUD Kecamatan Mandau Tahun 2022 (Orang)

Elemen Data	2022
(1)	(2)
Jumlah Pasien Rawat Inap, Rawat Jalan dan Instalasi Gawat Darurat (IGD) di RSUD Kecamatan Mandau (Pasien)	199.665

Sumber : RSUD Kecamatan Mandau

Tabel 9.1.26 Jumlah Bayi Lahir, Kematian Bayi dan Bayi Gizi Buruk di RSUD Kecamatan Mandau Tahun 2019 s.d. 2021 (Jiwa)

No.	Jenis Data	2019	2020	2021
(1)	(2)	(3)	(4)	(5)
1.	Jumlah Bayi Lahir	868	881	628
2.	Jumlah Kematian Bayi Lahir	21	30	26
3.	Jumlah Bayi Gizi Buruk	11	5	3

Sumber : RSUD Kecamatan Mandau

Tabel 9.1.27 Jumlah Bayi Lahir dan Kematian Bayi di RSUD Kecamatan Mandau (Jiwa) Tahun 2022

Jumlah Bayi (Orang)	2022
(1)	(2)
Jumlah Bayi Lahir	701
Jumlah Bayi Hidup	686
Jumlah Bayi Meninggal	15

Sumber : RSUD Kecamatan Mandau

Tabel 9.1.28 Indeks Kepuasan Masyarakat (IKM) Tahun 2022

Elemen	2022
(1)	(2)
Indeks Kepuasan Masyarakat (IKM)	88,7

Sumber : RSUD Kecamatan Mandau

Tabel 9.1.29 Akreditasi Rumah Sakit RSUD Kecamatan Mandau Tahun 2022

Elemen Data	Satuan	2022
(1)	(2)	(3)
Akreditasi Rumah Sakit	Tingkat	75

Sumber : RSUD Kecamatan Mandau

Tabel 9.1.30 Cost Recovery Rate Tahun 2022 (Persen)

Elemen Data	2022
(1)	(2)
Cost Recovery Rate	87,61

Sumber : RSUD Kecamatan Mandau

Tabel 9.1.31 Jumlah 10 Kasus Penyakit terbesar Tahun 2022 (Kasus)

No	Penyakit	2022
(1)	(2)	(3)
1	I50.0 (Congestive Heart Failure)	464
2	M54.5 (Low Back Pain)	837
3	A16.2 (Tuberculosis Of Lung, Without Mention of Bacteriological or Histological Confirmation)	199
4	I25.1 (Atherosclerotic heart disease)	334
5	I69.3 (Sequelae of cerebral infarction)	152
6	K30 (Dyspepsia)	1.759
7	B86 (Scabies)	1.165
8	J44.9 (Chronic Obstructive pulmonary disease, unspecified)	181
9	N18.9 (Chronic renal failure, unspecified)	51
10	R50.9 (Fever, Unspecified)	1.401

Sumber : RSUD Kecamatan Mandau

Tabel 9.1.32 Jumlah Pasien Berdasarkan Jenis Jaminan Kesehatan Tahun 2022 (Orang)

Jenis Jaminan Kesehatan	2022
(1)	(2)
Pasien Umum	1.702
Pasien Askes / BPJS	6.517
Pasien Jamkesmas	0
Pasien Jamkesmasda	1.073
Pasien Jampersal	0

Sumber : RSUD Kecamatan Mandau

## 9.2 Dokter dan Tenaga Kesehatan

Tabel 9.2.1 Jumlah Dokter Umum dan Spesialis berdasarkan Kecamatan di Kabupaten Bengkulu Tahun 2019

No.	Kecamatan	Dokter Umum	Dokter Gigi	Spesialis Penyakit Dalam	Spesialis Saraf	Spesialis Anak
(1)	(2)	(3)	(4)	(5)	(6)	(7)
1.	Bengkalis	11	6	3	2	4
2.	Bantan	10	4	0	0	0
3.	Bukit Batu	5	2	0	0	0
4.	Mandau	10	5	2	1	3
5.	Rupat	10	1	0	0	0
6.	Rupat Utara	4	2	0	0	0
7.	Siak Kecil	8	2	0	0	0
8.	Pinggir	11	4	0	0	0
9.	Bandar Laksamana	4	1	0	0	0
10.	Talang Muandau	3	2	0	0	0
11.	Bathin Solapan	18	5	0	0	0
<b>Jumlah</b>		<b>94</b>	<b>34</b>	<b>5</b>	<b>3</b>	<b>7</b>

Lanjutan Tabel 9.2.1

No.	Kecamatan	Spesialis Paru	Spesialis Patologi Anatomi	Spesialis Patologi Klinik	Spesialis Radiologi	Spesialis Bedah
(1)	(2)	(8)	(9)	(10)	(11)	(12)
1.	Bengkalis	1	1	1	1	3
2.	Bantan	0	0	0	0	0
3.	Bukit Batu	0	0	0	0	0
4.	Mandau	3	1	1	1	4
5.	Rupat	0	0	0	0	0
6.	Rupat Utara	0	0	0	0	0
7.	Siak Kecil	0	0	0	0	0
8.	Pinggir	0	0	0	0	0
9.	Bandar Laksamana	0	0	0	0	0
10.	Talang Muandau	0	0	0	0	0
11.	Bathin Solapan	0	0	0	0	0
<b>Jumlah</b>		<b>4</b>	<b>2</b>	<b>2</b>	<b>2</b>	<b>7</b>

Sumber : Dinas Kesehatan Kabupaten Bengkulu

Tabel 9.2.2 Jumlah Dokter Umum dan Spesialis berdasarkan Kecamatan di Kabupaten Bengkalis Tahun 2020

No.	Kecamatan	Dokter Umum	Dokter Gigi	Spesialis Penyakit Dalam	Spesialis Saraf	Spesialis Anak
(1)	(2)	(3)	(4)	(5)	(6)	(7)
1.	Bengkalis	41	16	2	2	4
2.	Bantan	17	5	0	0	0
3.	Bukit Batu	6	2	0	0	0
4.	Mandau	34	10	10	5	5
5.	Rupat	10	1	0	0	0
6.	Rupat Utara	4	2	0	0	0
7.	Siak Kecil	8	2	0	0	0
8.	Pinggir	13	4	0	0	0
9.	Bandar Laksamana	4	1	0	0	0
10.	Talang Muandau	4	2	0	0	0
11.	Bathin Solapan	15	6	0	0	0
<b>Jumlah</b>		<b>156</b>	<b>51</b>	<b>12</b>	<b>7</b>	<b>9</b>

Lanjutan Tabel 9.2.2

No.	Kecamatan	Spesialis Paru	Spesialis Patologi Anatomi	Spesialis Patologi Klinik	Spesialis Radiologi	Spesialis Bedah
(1)	(2)	(8)	(9)	(10)	(11)	(12)
1.	Bengkalis	2	1	2	1	4
2.	Bantan	0	0	0	0	0
3.	Bukit Batu	0	0	0	0	0
4.	Mandau	3	1	1	2	5
5.	Rupat	0	0	0	0	0
6.	Rupat Utara	0	0	0	0	0
7.	Siak Kecil	0	0	0	0	0
8.	Pinggir	0	0	0	0	0
9.	Bandar Laksamana	0	0	0	0	0
10.	Talang Muandau	0	0	0	0	0
11.	Bathin Solapan	0	0	0	0	0
<b>Jumlah</b>		<b>5</b>	<b>2</b>	<b>3</b>	<b>3</b>	<b>9</b>

Lanjutan Tabel 9.2.2

No.	Kecamatan	Spesialis Kulit dan Kelamin	Spesialis THT	Spesialis Kandungan
(1)	(2)	(13)	(14)	(15)
1.	Bengkalis	2	1	4
2.	Bantan	0	0	0
3.	Bukit Batu	0	0	0
4.	Mandau	4	2	6
5.	Rupat	0	0	0
6.	Rupat Utara	0	0	0
7.	Siak Kecil	0	0	0
8.	Pinggir	0	0	0
9.	Bandar Laksamana	0	0	0
10.	Talang Muandau	0	0	0
11.	Bathin Solapan	0	0	0
<b>Jumlah</b>		<b>6</b>	<b>3</b>	<b>10</b>

Sumber : Dinas Kesehatan Kabupaten Bengkalis

Tabel 9.2.3 Jumlah Dokter Umum dan Spesialis Berdasarkan Kecamatan di Kabupaten Bengkalis Tahun 2021

No	Kecamatan	Dokter Umum	Dokter Gigi	Spesialis Penyakit Dalam	Spesialis Saraf	Spesialis Anak
(1)	(2)	(3)	(4)	(5)	(6)	(7)
1	Bengkalis	54	13	3	3	3
2	Bantan	20	5	0	0	0
3	Bukit Batu	8	4	0	0	0
4	Mandau	82	14	13	6	8
5	Rupat	9	0	0	0	0
6	Rupat Utara	4	2	0	0	0
7	Siak Kecil	9	3	0	0	0
8	Pinggir	14	6	0	0	0
9	Bandar Laksamana	9	1	0	0	0
10	Talang Muandau	3	2	0	0	0
11	Bathin Solapan	15	7	0	0	0
<b>Kabupaten Bengkalis</b>		<b>227</b>	<b>57</b>	<b>16</b>	<b>9</b>	<b>11</b>

Lanjutan Tabel 9.2.3

No	Kecamatan	Spesialis Paru	Spesialis Patologi Anatomi	Spesialis Patologi Klinik	Spesialis Radiologi	Spesialis Bedah
(1)	(2)	(8)	(9)	(10)	(11)	(12)
1	Bengkalis	1	1	2	1	3
2	Bantan	0	0	0	0	0
3	Bukit Batu	0	0	0	0	0
4	Mandau	4	3	2	5	12
5	Rupat	0	0	0	0	0
6	Rupat Utara	0	0	0	0	0
7	Siak Kecil	0	0	0	0	0
8	Pinggir	0	0	0	0	0
9	Bandar Laksamana	0	0	0	0	0
10	Talang Muandau	0	0	0	0	0
11	Bathin Solapan	0	0	0	0	0
<b>Kabupaten Bengkalis</b>		<b>5</b>	<b>4</b>	<b>4</b>	<b>6</b>	<b>15</b>

Lanjutan Tabel 9.2.3

No	Kecamatan	Spesialis Kulit dan Kelamin	Spesialis THT	Spesialis Kandungan	Spesialis Anestesi	Jumlah
(1)	(2)	(13)	(14)	(15)	(16)	(17)
1	Bengkalis	2	1	4	1	8
2	Bantan	0	0	0	0	0
3	Bukit Batu	0	0	0	0	0
4	Mandau	5	5	9	6	25
5	Rupat	0	0	0	0	0
6	Rupat Utara	0	0	0	0	0
7	Siak Kecil	0	0	0	0	0
8	Pinggir	0	0	0	0	0
9	Bandar Laksamana	0	0	0	0	0
10	Talang Muandau	0	0	0	0	0
11	Bathin Solapan	0	0	0	0	0
<b>Kabupaten Bengkalis</b>		<b>7</b>	<b>6</b>	<b>13</b>	<b>7</b>	<b>33</b>

Sumber : Dinas Kesehatan Kabupaten Bengkalis

Tabel 9.2.4 Jumlah Tenaga Kesehatan Berdasarkan Kecamatan di Kabupaten Bengkalis Tahun 2019

No.	Kecamatan	Ahli Gizi	Ahli Rontgen	Akademi Perawat	Analisa Laboratorium	Apoteker	Asisten Apoteker
(1)	(2)	(3)	(4)	(5)	(6)	(7)	(8)
1.	Bengkalis	13	8	228	4	15	31
2.	Bantan	2	0	36	4	1	5
3.	Bukit Batu	2	0	29	2	1	2
4.	Mandau	30	3	267	6	6	15
5.	Rupat	3	0	20	4	1	2
6.	Rupat Utara	1	0	10	0	0	2
7.	Siak Kecil	2	0	22	5	2	4
8.	Pinggir	2	0	17	1	1	4
9.	Bandar Laksamana	1	0	15	1	1	1
10.	Talang Muandau	1	0	7	1	1	1
11.	Bathin Solapan	4	0	19	2	2	2
<b>Jumlah</b>		<b>61</b>	<b>11</b>	<b>670</b>	<b>30</b>	<b>31</b>	<b>69</b>

Lanjutan Tabel 9.2.4

No.	Kecamatan	Bidan	Pranata Anestesi	Sanitarian	Sarjana Farmasi	Sarjana Kesehatan Masyarakat	Tenaga Elektro dan Teknis Rontgen
(1)	(2)	(9)	(10)	(11)	(12)	(13)	(14)
1.	Bengkalis	42	3	5	29	22	4
2.	Bantan	25	0	3	4	4	0
3.	Bukit Batu	14	0	2	3	2	0
4.	Mandau	22	0	4	60	17	1
5.	Rupat	14	0	2	2	1	0
6.	Rupat Utara	7	0	0	2	0	0
7.	Siak Kecil	19	0	1	6	3	0
8.	Pinggir	29	0	1	5	2	0

No.	Kecamatan	Bidan	Pranata Anestesi	Sanitarian	Sarjana Farmasi	Sarjana Kesehatan Masyarakat	Tenaga Elektro dan Teknis Rontgen
(1)	(2)	(9)	(10)	(11)	(12)	(13)	(14)
9.	Bandar Laksamana	13	0	0	3	1	0
10.	Talang Muandau	9	0	0	2	1	0
11.	Bathin Solapan	23	0	1	4	6	0
<b>Jumlah</b>		<b>217</b>	<b>3</b>	<b>19</b>	<b>120</b>	<b>59</b>	<b>5</b>

Lanjutan Tabel 9.2.4

No.	Kecamatan	Tenaga Kesehatan Masyarakat	Jumlah Tenaga Sanitasi Lingkungan	Tenaga Kesehatan Tradisional	Jumlah Tenaga Kesehatan Tradisional Keterampilan
(1)	(2)	(15)	(16)	(17)	(18)
1.	Bengkalis	3	2	0	0
2.	Bantan	3	4	2	2
3.	Bukit Batu	2	2	0	0
4.	Mandau	5	1	2	2
5.	Rupat	1	1	0	0
6.	Rupat Utara	0	0	0	0
7.	Siak Kecil	1	1	0	0
8.	Pinggir	4	1	1	1
9.	Bandar Laksamana	1	0	0	0
10.	Talang Muandau	1	0	0	0
11.	Bathin Solapan	5	0	0	0
<b>Jumlah</b>		<b>26</b>	<b>12</b>	<b>5</b>	<b>5</b>

Sumber : Dinas Kesehatan Kabupaten Bengkalis

Tabel 9.2.5 Jumlah Tenaga Kesehatan Berdasarkan Kecamatan di Kabupaten Bengkalis Tahun 2020

No.	Kecamatan	Ahli Gizi	Ahli Rontgen	Akademi Perawat	Analisa Laboratorium	Apoteker	Asisten Apoteker
(1)	(2)	(3)	(4)	(5)	(6)	(7)	(8)
1.	Bengkalis	14	10	192	32	13	29
2.	Bantan	2	0	40	5	2	7
3.	Bukit Batu	1	0	22	2	1	2
4.	Mandau	10	21	194	19	12	42
5.	Rupat	4	0	29	4	1	2
6.	Rupat Utara	2	0	9	0	0	2
7.	Siak Kecil	1	0	22	3	2	4
8.	Pinggir	3	0	19	2	1	4
9.	Bandar Laksamana	1	0	14	0	1	2
10.	Talang Muandau	1	0	8	1	1	1
11.	Bathin Solapan	4	0	17	3	2	2
<b>Jumlah</b>		<b>43</b>	<b>31</b>	<b>566</b>	<b>71</b>	<b>36</b>	<b>97</b>

Lanjutan Tabel 9.2.5

No.	Kecamatan	Bidan	Pranata Anestesi	Sarjana Farmasi	Tenaga Elektro dan Teknis Rontgen
(1)	(2)	(9)	(10)	(11)	(12)
1.	Bengkalis	119	3	29	4
2.	Bantan	31	0	7	0
3.	Bukit Batu	14	0	2	0
4.	Mandau	116	3	15	2
5.	Rupat	18	0	2	0
6.	Rupat Utara	13	0	2	0
7.	Siak Kecil	33	0	4	0
8.	Pinggir	30	0	4	0
9.	Bandar Laksamana	11	0	2	0

No.	Kecamatan	Bidan	Pranata Anestesi	Sarjana Farmasi	Tenaga Elektro dan Teknis Rontgen
(1)	(2)	(9)	(10)	(11)	(12)
10.	Talang Muandau	13	0	1	0
11.	Bathin Solapan	26	0	2	0
<b>Jumlah</b>		<b>424</b>	<b>6</b>	<b>70</b>	<b>6</b>

Lanjutan Tabel 9.2.5

No.	Kecamatan	Tenaga Kesehatan Masyarakat	Jumlah Tenaga Sanitasi Lingkungan
(1)	(2)	(13)	(14)
1.	Bengkalis	18	6
2.	Bantan	5	3
3.	Bukit Batu	2	2
4.	Mandau	29	5
5.	Rupat	1	2
6.	Rupat Utara	2	1
7.	Siak Kecil	3	1
8.	Pinggir	2	1
9.	Bandar Laksamana	2	0
10.	Talang Muandau	1	0
11.	Bathin Solapan	4	1
<b>Jumlah</b>		<b>69</b>	<b>22</b>

Sumber : Dinas Kesehatan Kabupaten Bengkalis

Tabel 9.2.6 Jumlah Tenaga Kesehatan Berdasarkan Kecamatan di Kabupaten Bengkalis Tahun 2021

No	Kecamatan	Ahli Gizi	Radiografer/ Ahli Rontgen	Akademi Perawat	Analisa Laboratorium	Apoteker	Asisten Apoteker
(1)	(2)	(3)	(4)	(5)	(6)	(7)	(8)
1	Bengkalis	15	7	249	36	15	35
2	Bantan	1	0	47	6	2	8
3	Bukit Batu	4	0	28	2	1	4
4	Mandau	16	23	339	51	26	60
5	Rupat	4	0	32	5	2	3
6	Rupat Utara	2	0	14	0	2	2
7	Siak Kecil	4	0	30	4	2	4
8	Pinggir	4	0	21	2	2	4
9	Bandar Laksamana	1	0	13	1	2	1
10	Talang Muandau	1	0	11	1	1	1
11	Bathin Solapan	4	0	16	5	3	3
Kabupaten Bengkalis		56	30	800	113	58	125

Lanjutan Tabel 9.2.5

No	Kecamatan	Bidan	Pranata Anestesi	Sanitarian	Sarjana Farmasi	Sarjana Kesehatan Masyarakat	Tenaga Elektromedis
(1)	(2)	(9)	(10)	(11)	(12)	(13)	(14)
1	Bengkalis	122	1	7		21	4
2	Bantan	43	0	5		6	0
3	Bukit Batu	15	0	1		3	0
4	Mandau	249	2	15		29	2
5	Rupat	22	0	2		1	0
6	Rupat Utara	13	0	1		2	0
7	Siak Kecil	38	0	1		4	0
8	Pinggir	32	0	1		2	0
9	Bandar Laksamana	11	0	0		2	0
10	Talang Muandau	23	0	0		2	0
11	Bathin Solapan	25	0	1		5	0
Kabupaten Bengkalis		593	3	34		77	6

Lanjutan Tabel 9.2.5

No	Kecamatan	Tenaga Kesehatan Masyarakat	Jumlah Tenaga Sanitasi Lingkungan
(1)	(2)	(15)	(16)
1	Bengkalis	21	7
2	Bantan	6	5
3	Bukit Batu	3	1
4	Mandau	29	15
5	Rupat	1	2
6	Rupat Utara	2	1
7	Siak Kecil	4	1
8	Pinggir	2	1
9	Bandar Laksamana	2	0
10	Talang Muandau	2	0
11	Bathin Solapan	5	1
<b>Kabupaten Bengkalis</b>		<b>77</b>	<b>34</b>

Sumber : Dinas Kesehatan Kabupaten Bengkalis

Tabel 9.2.7 Jumlah Dokter Umum dan Spesialis Berdasarkan Kecamatan di Kabupaten Bengkalis Tahun 2022 (Orang)

Elemen Data	2022
(1)	(2)
Jumlah Dokter Umum dan Spesialis Berdasarkan Kecamatan di Kabupaten Bengkalis	322

Sumber : Dinas Kesehatan Kabupaten Bengkalis

Tabel 9.2.8 Jumlah Tenaga Kesehatan Berdasarkan Kecamatan di Kabupaten Bengkalis Tahun 2022 (Unit)

Elemen Data	2022
(1)	(2)
Jumlah Tenaga Kesehatan Berdasarkan Kecamatan di Kabupaten Bengkalis	1982

Sumber : Dinas Kesehatan Kabupaten Bengkalis

Tabel 9.2.9 Jumlah Tenaga Kesehatan Berdasarkan Tempat Bertugas Tahun 2022

Elemen Data	Satuan	2022
(1)	(2)	(3)
Jumlah Tenaga Kesehatan Berdasarkan Tempat Bertugas	Orang	1982

Sumber : Dinas Kesehatan Kabupaten Bengkalis

### 9.3 Puskesmas dan Apotek

Tabel 9.3.1 Jumlah Puskesmas, Posyandu, Polindes dan Balai Kesehatan Berdasarkan Kecamatan di Kabupaten Bengkalis Tahun 2019

No.	Jenis Data	Puskesmas Induk	Puskesmas Pembantu	Posyandu	Polindes	Klinik/Balai Kesehatan
(1)	(2)	(3)	(4)	(5)	(6)	(7)
1.	Bengkalis	2	9	63	0	2
2.	Bantan	2	8	45	7	0
3.	Bukit Batu	1	4	25	0	1
4.	Mandau	2	3	92	2	7
5.	Rupat	2	8	63	3	0
6.	Rupat Utara	1	5	20	1	0
7.	Siak Kecil	2	5	34	1	0
8.	Pinggir	2	5	57	4	7
9.	Bandar Laksamana	1	3	18	0	0
10.	Talang Muandau	1	2	26	5	0
11.	Bathin Solapan	2	2	63	2	13
<b>Jumlah</b>		<b>18</b>	<b>54</b>	<b>506</b>	<b>25</b>	<b>30</b>

Sumber : Dinas Kesehatan Kabupaten Bengkalis

Tabel 9.3.2 Jumlah Puskesmas Berdasarkan Kecamatan di Kabupaten Bengkalis Tahun 2020

No.	Jenis Data	Puskesmas Induk	Puskesmas Pembantu
(1)	(2)	(3)	(4)
1.	Bengkalis	2	10
2.	Bantan	2	8
3.	Bukit Batu	1	4
4.	Mandau	2	3
5.	Rupat	2	6
6.	Rupat Utara	1	5
7.	Siak Kecil	2	5
8.	Pinggir	2	6
9.	Bandar Laksamana	1	4
10.	Talang Muandau	1	3
11.	Bathin Solapan	2	2
<b>Jumlah</b>		<b>18</b>	<b>56</b>

Tabel 9.3.3 Jumlah Puskesmas, Posyandu, Polindes dan Balai Kesehatan Berdasarkan Kecamatan di Kabupaten Bengkalis Tahun 2021

No	Kecamatan	Puskesmas Induk	Puskesmas Pembantu	Posyandu	Polindes	Klinik / Balai Kesehatan
(1)	(2)	(3)	(4)	(5)	(6)	(7)
1	Bengkalis	3	8	67	2	4
2	Bantan	2	7	45	7	0
3	Bukit Batu	1	4	26	0	1
4	Mandau	2	3	43	0	14
5	Rupat	2	7	63	4	0
6	Rupat Utara	1	6	20	0	1
7	Siak Kecil	2	5	34	0	0
8	Pinggir	2	6	59	4	9
9	Bandar Laksamana	1	3	18	4	0
10	Talang Muandau	1	3	31	3	0
11	Bathin Solapan	2	2	63	3	11
<b>Kabupaten Bengkalis</b>		<b>19</b>	<b>54</b>	<b>469</b>	<b>27</b>	<b>40</b>

Sumber : Dinas Kesehatan Kabupaten Bengkalis

Tabel 9.3.4 Jumlah Puskesmas Pembantu, Posyandu, Polindes dan Balai Kesehatan Berdasarkan Kecamatan di Kabupaten Bengkulu Tahun 2022 (Unit)

Elemen Data	2022
(1)	(2)
Jumlah Puskesmas Pembantu, Posyandu, Polindes dan Balai Kesehatan Berdasarkan Kecamatan di Kabupaten Bengkulu	599

Sumber : Dinas Kesehatan Kabupaten Bengkulu

Tabel 9.3.5 Jumlah Puskesmas Berdasarkan Kecamatan di Kabupaten Bengkulu Tahun 2022 (Puskesmas)

Elemen Data	2022
(1)	(2)
Jumlah Puskesmas Berdasarkan Kecamatan di Kabupaten Bengkulu	19

Sumber : Dinas Kesehatan Kabupaten Bengkulu

Tabel 9.3.6 Jumlah apotek dan toko obat berdasarkan kecamatan di Kabupaten Bengkulu Tahun 2022 (Unit)

Elemen Data	2022
(1)	(2)
Jumlah apotek dan toko obat berdasarkan kecamatan di Kabupaten Bengkulu	125

Sumber : Dinas Kesehatan Kabupaten Bengkulu

Tabel 9.3.7 Jumlah Apotek dan Toko Obat Berdasarkan Kecamatan di Kabupaten Bengkalis Tahun 2019

No.	Kecamatan	2019			2020			2021		
		Apotek	Toko Obat	Gudang Farmasi	Apotek	Toko Obat	Gudang Farmasi	Apotek	Toko Obat	Gudang Farmasi
(1)	(2)	(3)	(4)	(5)	(6)	(7)	(8)	(9)	(10)	(11)
1	Bengkalis	19	13	1	20	14	1	17	8	1
2	Bantan	1	13	0	1	13	0	1	1	0
3	Bukit Batu	5	0	0	3	2	0	3	0	0
4	Mandau	50	35	0	34	35	0	25	10	0
5	Rupat	0	2	0	0	1	0	0	1	0
6	Rupat Utara	0	0	0	0	0	0	0	0	0
7	Siak Kecil	0	4	0	2	3	0	3	0	0
8	Pinggir	3	21	0	3	22	0	5	7	0
9	Bandar Laksamana	1	0	0	1	0	0	1	1	0
10	Talang Muandau	0	0	0	0	0	0	0	0	0
11	Bathin Solapan	7	1	0	6	12	0	6	5	0
	<b>Jumlah</b>	<b>86</b>	<b>89</b>	<b>1</b>	<b>70</b>	<b>102</b>	<b>1</b>	<b>61</b>	<b>33</b>	<b>1</b>

Sumber : Dinas Kesehatan Kabupaten Bengkalis

Tabel 9.3.8 Jumlah Ibu Hamil yang Mendapatkan Pelayanan dan Bersalin di Fasilitas Kesehatan Berdasarkan Kecamatan Di Kabupaten Bengkulu Tahun 2019

No.	Kecamatan	Jumlah Ibu Hamil Yang Mendapatkan Pelayanan Anc K1	Jumlah Ibu Hamil Yang Mendapatkan Pelayanan Antenatal K4	Jumlah Ibu Yang Bersalin Di Fasilitas Kesehatan	Jumlah Ibu Yang Mendapat Pelayanan Nifas
(1)	(2)	(3)	(4)	(5)	(6)
1.	Bengkalis	1.579	1.394	1.257	1.342
2.	Bantan	958	945	754	895
3.	Bukit Batu	417	359	358	340
4.	Mandau	3.330	3.126	2.800	2.791
5.	Rupat	793	729	483	644
6.	Rupat Utara	289	249	187	250
7.	Siak Kecil	514	458	343	420
8.	Pinggir	1.743	1.731	1.611	1.607
9.	Bandar Laksamana	290	288	280	296
10.	Talang Muandau	452	472	369	427
11.	Bathin Solapan	1.892	1.777	1.662	1.669
<b>Jumlah</b>		<b>12.257</b>	<b>11.528</b>	<b>10.104</b>	<b>10.681</b>

Sumber : Dinas Kesehatan Kabupaten Bengkulu

Tabel 9.3.9 Jumlah Ibu Hamil yang Mendapatkan Pelayanan dan Bersalin di Fasilitas Kesehatan Berdasarkan Kecamatan di Kabupaten Bengkalis Tahun 2020

No.	Kecamatan	Jumlah Ibu Hamil yang Mendapatkan Pelayanan Anc K1	Jumlah Ibu Hamil yang Mendapatkan Pelayanan Antenatal K4	Jumlah Ibu yang Bersalin Di Fasilitas Kesehatan	Jumlah Ibu yang Mendapat Pelayanan Nifas
(1)	(2)	(3)	(4)	(5)	(6)
1.	Bengkalis	1.537	1.503	1.288	1.188
2.	Bantan	934	880	750	795
3.	Bukit Batu	403	391	352	327
4.	Mandau	2.820	2.629	2.851	2.562
5.	Rupat	817	716	533	327
6.	Rupat Utara	227	231	228	238
7.	Siak Kecil	468	438	398	398
8.	Pinggir	1.610	1.545	1.507	1.392
9.	Bandar Laksamana	313	304	269	277
10.	Talang Muandau	458	412	371	377
11.	Bathin Solapan	1.674	1.516	1.419	1.454
	<b>Jumlah</b>	<b>11.261</b>	<b>10.565</b>	<b>9.966</b>	<b>9.335</b>

Lanjutan Tabel 9.3.9

No.	Kecamatan	Jumlah Ibu Hamil Dengan Lila < 23,5 Cm	Jumlah Ibu Hamil Penderita (KEK)	Jumlah Ibu Hamil Penderita Kurang Darah
(1)	(2)	(7)	(8)	(9)
1.	Bengkalis	143	143	286
2.	Bantan	49	49	344
3.	Bukit Batu	21	21	190
4.	Mandau	74	74	1.507
5.	Rupat	45	45	345
6.	Rupat Utara	19	19	168
7.	Siak Kecil	46	46	130
8.	Pinggir	57	57	665
9.	Bandar Laksamana	33	33	39
10.	Talang Muandau	58	58	92
11.	Bathin Solapan	186	186	753
	<b>Jumlah</b>	<b>731</b>	<b>731</b>	<b>4.519</b>

Sumber : Dinas Kesehatan Kabupaten Bengkalis

Tabel 9.3.10 Jumlah Ibu Hamil yang Mendapatkan Pelayanan dan Bersalin di Fasilitas Kesehatan Berdasarkan Kecamatan di Kabupaten Bengkulu Tahun 2021

No	Kecamatan	Jumlah Ibu Hamil yang Mendapatkan Pelayanan Anc K1	Jumlah Ibu Hamil yang Mendapatkan Pelayanan Antenatal K4	Jumlah Ibu yang Bersalin Di Fasilitas Kesehatan	Jumlah Ibu yang Mendapat Pelayanan Nifas
(1)	(2)	(3)	(4)	(5)	(6)
1	Bengkalis	1.641	1.453	1.444	1.500
2	Bantan	896	861	783	832
3	Bukit Batu	413	360	348	350
4	Mandau	3.023	2.942	2.511	2.511
5	Rupat	729	691	567	645
6	Rupat Utara	332	192	230	235
7	Siak Kecil	501	456	438	440
8	Pinggir	1.574	992	1.479	1.479
9	Bandar Laksamana	292	316	284	310
10	Talang Muandau	553	508	429	456
11	Bathin Solapan	1.980	1.869	1.785	1.785
<b>Kabupaten Bengkulu</b>		<b>11.934</b>	<b>10.640</b>	<b>10.298</b>	<b>10.592</b>

Lanjutan Tabel 9.3.10

No	Kecamatan	Jumlah Ibu Hamil Dengan Lila < 23,5 Cm	Jumlah Ibu Hamil Penderita (KEK)	Jumlah Ibu Hamil Penderita Kurang Darah
(1)	(2)	(7)	(8)	(9)
1	Bengkalis	178	178	9
2	Bantan	35	35	5
3	Bukit Batu	30	30	0
4	Mandau	125	125	6
5	Rupat	52	52	2
6	Rupat Utara	65	65	0
7	Siak Kecil	47	47	0
8	Pinggir	73	73	0
9	Bandar Laksamana	29	29	1
10	Talang Muandau	86	86	2
11	Bathin Solapan	229	229	0
	<b>Kabupaten Bengkalis</b>	<b>949</b>	<b>949</b>	<b>25</b>

Sumber : Dinas Kesehatan Kabupaten Bengkalis

Tabel 9.3.11 Jumlah Bayi yang Mendapatkan ASI Eksklusif, Mendapatkan Imunisasi dan Lainnya Berdasarkan Kecamatan di Kabupaten Bengkalis Tahun 2019

No.	Kecamatan	Jumlah Bayi Usia Kurang Dari 6 Bulan Yang Mendapat ASI Eksklusif	Jumlah Bayi Baru Lahir Mendapat Inisiasi Menyusui Dini (IMD)	Neonatus Dengan Komplikasi Yang Ditangani
(1)	(2)	(3)	(4)	(5)
1.	Bengkalis	534	1.212	47
2.	Bantan	403	749	32
3.	Bukit Batu	140	292	59
4.	Mandau	2.319	1.066	33
5.	Rupat	319	522	107
6.	Rupat Utara	76	233	0
7.	Siak Kecil	105	474	15
8.	Pinggir	643	1.319	116
9.	Bandar Laksamana	95	256	35
10.	Talang Muandau	250	383	0
11.	Bathin Solapan	433	1.006	124
<b>Jumlah</b>		<b>5.317</b>	<b>7.512</b>	<b>568</b>

Lanjutan Tabel 9.3.11

No.	Kecamatan	Jumlah Balita Kurus Yang Mendapat Makanan Tambahan	Jumlah Bayi Yang Mendapat Imunisasi	Jumlah Bayi Berat Badan Lahir Rendah	Bayi Gizi Buruk
(1)	(2)	(6)	(7)	(8)	(9)
1.	Bengkalis	419	1.556	23	0
2.	Bantan	212	895	14	0
3.	Bukit Batu	180	396	6	1

No.	Kecamatan	Jumlah Balita Kurus Yang Mendapat Makanan Tambahan	Jumlah Bayi Yang Mendapat Imunisasi	Jumlah Bayi Berat Badan Lahir Rendah	Bayi Gizi Buruk
(1)	(2)	(6)	(7)	(8)	(9)
4.	Mandau	976	135	3	2
5.	Rupat	74	762	14	1
6.	Rupat Utara	58	307	0	0
7.	Siak Kecil	337	409	10	0
8.	Pinggir	1.145	1.468	0	4
9.	Bandar Laksamana	38	263	6	0
10.	Talang Muandau	223	562	4	0
11.	Bathin Solapan	436	1.862	0	0
<b>Jumlah</b>		<b>4.098</b>	<b>8.615</b>	<b>80</b>	<b>8</b>

Sumber : Dinas Kesehatan Kabupaten Bengkalis

Tabel 9.3.12 Jumlah Bayi yang Mendapatkan ASI Eksklusif, Mendapatkan Imunisasi dan Lainnya Berdasarkan Kecamatan di Kabupaten Bengkalis Tahun 2020

No.	Kecamatan	Jumlah Bayi Usia Kurang Dari 6 Bulan Yang Mendapat ASI Eksklusif	Jumlah Bayi Baru Lahir Mendapat Inisiasi Menyusui Dini (IMD)	Neonatus Dengan Komplikasi Yang Ditangani
(1)	(2)	(3)	(4)	(5)
1.	Bengkalis	520	1.191	203
2.	Bantan	397	554	129
3.	Bukit Batu	61	252	35
4.	Mandau	1.242	1.239	428
5.	Rupat	846	451	100
6.	Rupat Utara	110	220	38
7.	Siak Kecil	131	355	78
8.	Pinggir	759	1.751	226

No.	Kecamatan	Jumlah Bayi Usia Kurang Dari 6 Bulan Yang Mendapat ASI Eksklusif	Jumlah Bayi Baru Lahir Mendapat Inisiasi Menyusui Dini (IMD)	Neonatus Dengan Komplikasi Yang Ditangani
(1)	(2)	(3)	(4)	(5)
9.	Bandar Laksamana	49	220	54
10.	Talang Muandau	232	356	68
11.	Bathin Solapan	629	924	213
<b>Jumlah</b>		<b>4.976</b>	<b>7.513</b>	<b>1.572</b>

Lanjutan Tabel 9.3.12

No.	Kecamatan	Jumlah Balita Kurus Yang Mendapat Makanan Tambahan	Bayi Gizi Buruk
(1)	(2)	(6)	(7)
1.	Bengkalis	765	0
2.	Bantan	585	0
3.	Bukit Batu	360	0
4.	Mandau	0	0
5.	Rupat	180	0
6.	Rupat Utara	0	24
7.	Siak Kecil	270	1
8.	Pinggir	45	1
9.	Bandar Laksamana	225	0
10.	Talang Muandau	0	5
11.	Bathin Solapan	45	4
<b>Jumlah</b>		<b>2.475</b>	<b>35</b>

Sumber : Dinas Kesehatan Kabupaten Bengkalis

Tabel 9.3.13 Jumlah Bayi yang Mendapatkan ASI Eksklusif, Mendapatkan Imunisasi dan Lainnya Berdasarkan Kecamatan di Kabupaten Bengkalis Tahun 2021

No	Kecamatan	Jumlah Bayi Usia Kurang Dari 6 Bulan yang Mendapat ASI Eksklusif	Jumlah Bayi Baru Lahir Mendapat Inisiasi Menyusui Dini (IMD)	Neonatus Dengan Komplikasi yang Ditangani
(1)	(2)	(3)	(4)	(5)

No	Kecamatan	Jumlah Bayi Usia Kurang Dari 6 Bulan yang Mendapat ASI Eksklusif	Jumlah Bayi Baru Lahir Mendapat Inisiasi Menyusui Dini (IMD)	Neonatus Dengan Komplikasi yang Ditangani
(1)	(2)	(3)	(4)	(5)
1	Bengkalis	464	1321	18
2	Bantan	310	698	17
3	Bukit Batu	76	266	48
4	Mandau	1084	1344	18
5	Rupat	155	435	22
6	Rupat Utara	41	191	0
7	Siak Kecil	152	369	22
8	Pinggir	640	1312	1
9	Bandar Laksamana	83	247	20
10	Talang Muandau	166	450	1
11	Bathin Solapan	528	1261	15
<b>Kabupaten Bengkalis</b>		<b>3699</b>	<b>7894</b>	<b>182</b>

Lanjutan Tabel 9.3.13

No	Kecamatan	Jumlah Balita Kurus Yang Mendapat Makanan Tambahan	Jumlah Bayi Yang Mendapat Imunisasi	Jumlah Bayi Berat Badan Lahir Rendah	Bayi Gizi Buruk
(1)	(2)	(6)	(7)	(8)	(9)
1	Bengkalis	115	1290	12	1
2	Bantan	0	818	8	0
3	Bukit Batu	61	305	6	0
4	Mandau	359	1621	10	0
5	Rupat	627	601	17	1
6	Rupat Utara	346	240	1	3
7	Siak Kecil	504	388	5	0
8	Pinggir	332	1384	2	0
9	Bandar Laksamana	6	268	4	0
10	Talang Muandau	5	310	0	2
11	Bathin Solapan	82	1199	7	0
<b>Kabupaten Bengkalis</b>		<b>2437</b>	<b>8424</b>	<b>72</b>	<b>7</b>

Sumber : Dinas Kesehatan Kabupaten Bengkalis

Tabel 9.3.14 Jumlah Ibu Hamil, Kematian Ibu Akibat Melahirkan, Bayi yang Dilahirkan, dan Kematian Bayi Berdasarkan Kecamatan di Kabupaten Bengkalis Tahun 2020

No.	Kecamatan	Jumlah Ibu Hamil	Jumlah Kelahiran Hidup	Jumlah Bayi yang dilahirkan
(1)	(2)	(3)	(4)	(5)
1.	Bengkalis	1.711	1.356	1.356
2.	Bantan	979	861	861
3.	Bukit Batu	438	358	358
4.	Mandau	3.599	2.851	2.851
5.	Rupat	784	666	666
6.	Rupat Utara	331	254	254
7.	Siak Kecil	470	424	424
8.	Pinggir	1.814	1.505	1.505
9.	Bandar Laksamana	293	297	297
10.	Talang Muandau	634	454	454
11.	Bathin Solapan	2.694	1.421	1.421
<b>Jumlah</b>		<b>13.747</b>	<b>10.477</b>	<b>10.477</b>

Lanjutan Tabel 9.3.14

No.	Kecamatan	Jumlah Kematian Bayi	Angka Kematian Balita	Jumlah Kematian Penduduk Usia 0-4 Tahun
(1)	(2)	(7)	(8)	(9)
1.	Bengkalis	6	-	6
2.	Bantan	9	-	9
3.	Bukit Batu	2	-	2
4.	Mandau	2	-	2
5.	Rupat	2	-	2
6.	Rupat Utara	4	-	4
7.	Siak Kecil	5	1	6
8.	Pinggir	1	-	1
9.	Bandar Laksamana	3	-	3
10.	Talang Muandau	1	-	1
11.	Bathin Solapan	3	-	3
<b>Jumlah</b>		<b>38</b>	<b>1</b>	<b>39</b>

Sumber : Dinas Kesehatan Kabupaten Bengkalis

Tabel 9.3.15 Jumlah Ibu Hamil, Kematian Ibu Akibat Melahirkan, Bayi Yang Dilahirkan, dan Kematian Bayi Berdasarkan Kecamatan di Kabupaten Bengkulu Tahun 2021

No	Kecamatan	Jumlah Ibu Hamil	Jumlah Kematian Ibu Akibat Melahirkan	Jumlah Kelahiran Hidup	Jumlah Bayi yang dilahirkan
(1)	(2)	(3)	(4)	(5)	(6)
1	Bengkalis	1.738	2	1.509	1.509
2	Bantan	869	0	841	841
3	Bukit Batu	434	1	345	345
4	Mandau	3.184	5	2.505	2.505
5	Rupat	720	1	667	667
6	Rupat Utara	302	0	240	240
7	Siak Kecil	511	2	439	439
8	Pinggir	1.365	1	1.477	1.477
9	Bandar Laksamana	328	1	313	313
10	Talang Muandau	554	1	467	467
11	Bathin Solapan	1.965	6	1.779	1.779
<b>Kabupaten Bengkulu</b>		<b>11.970</b>	<b>40</b>	<b>10.582</b>	<b>10.582</b>

Lanjutan Tabel 9.3.15

No	Kecamatan	Jumlah Kematian Bayi	Angka Kematian Balita	Jumlah Kematian Penduduk Usia 0-4 Tahun
(1)	(2)	(7)	(8)	(9)
1	Bengkalis	13	0	13
2	Bantan	4	0	4
3	Bukit Batu	2	0	2
4	Mandau	6	0	6

No	Kecamatan	Jumlah Kematian Bayi	Angka Kematian Balita	Jumlah Kematian Penduduk Usia 0-4 Tahun
(1)	(2)	(7)	(8)	(9)
5	Rupat	2	0	2
6	Rupat Utara	5	2	7
7	Siak Kecil	3	1	4
8	Pinggir	4	0	4
9	Bandar Laksamana	3	0	3
10	Talang Muandau	1	0	1
11	Bathin Solapan	6	0	6
<b>Kabupaten Bengkalis</b>		<b>49</b>	<b>3</b>	<b>52</b>

Sumber : Dinas Kesehatan Kabupaten Bengkalis

Tabel 9.3.16 Jumlah Ibu hamil yang mendapatkan Pelayanan dan bersalin di fasilitas kesehatan berdasarkan kecamatan di Kabupaten Bengkalis Tahun 2022 (Orang)

Elemen Data	2022
(1)	(2)
Jumlah Ibu hamil yang mendapatkan Pelayanan dan bersalin di fasilitas kesehatan berdasarkan kecamatan di Kabupaten Bengkalis	9.506

Sumber : Dinas Kesehatan Kabupaten Bengkalis

Tabel 9.3.17 Jumlah Ibu hamil yang mendapatkan Asi Eksklusif di mendapatkan imunisasi lainnya berdasarkan kecamatan di Kabupaten Bengkalis Tahun 2022 (Orang)

Elemen Data	2022
(1)	(2)
Jumlah Ibu hamil yang mendapatkan Asi Eksklusif di mendapatkan imunisasi lainnya berdasarkan kecamatan di Kabupaten Bengkalis	18.519

Sumber : Dinas Kesehatan Kabupaten Bengkalis

Tabel 9.3.18 Jumlah Ibu Hamil, Kematian ibu akibat melahirkan , bayi yang dilahirkan dan kematian bayi berdasarkan Kecamatan di Kabupaten Bengkalis Tahun 2022

Elemen Data	Satuan	2022
(1)	(2)	(3)
Jumlah Ibu Hamil, Kematian ibu akibat melahirkan , bayi yang dilahirkan dan kematian bayi berdasarkan Kecamatan di Kabupaten Bengkalis	Orang	11,7 1000 KLH

Sumber : Dinas Kesehatan Kabupaten Bengkalis

Tabel 9.3.19 Angka Kematian Bayi ( AKB) Per 1000 KLH Tahun 2022

Elemen Data	Satuan	2022
(1)	(2)	(3)
Angka Kematian Bayi ( AKB) Per 1000 KLH	Per 1000 KLH	6/ 1000 KLH

Sumber : Dinas Kesehatan Kabupaten Bengkalis

Tabel 9.3.20 Angka Kematian Balita Per 1000 KLH Tahun 2022

Elemen Data	Satuan	2022
(1)	(2)	(3)
Angka Kematian Balita Per 1000 KLH	Per 1000 KLH	0

Sumber : Dinas Kesehatan Kabupaten Bengkalis

Tabel 9.3.21 Angka Kematian Neonatal Per 1000 KLH Tahun 2022

Elemen Data	Satuan	2022
(1)	(2)	(3)
Angka Kematian Neonatal Per 1000 KLH	Per 1000 KLH	5,7/ 1000 KLH

Sumber : Dinas Kesehatan Kabupaten Bengkalis

Tabel 9.3.22 Angka Kematian Ibu (AKI) Per 100.000 KLH Tahun 2022

Elemen Data	Satuan	2022
(1)	(2)	(3)
Angka Kematian Ibu ( AKI) Per 100.000 KLH	Per 100.000 KLH	102/ Per 100.000 KLH

Sumber : Dinas Kesehatan Kabupaten Bengkalis

Tabel 9.3.23 Prevalensi Stunting (Pendek dan Sangat Pendek ) Pada Balita Tahun 2022

Elemen Data	Satuan	2022
(1)	(2)	(3)
Prevalensi Stunting (Pendek dan Sangat Pendek ) Pada Balita	Persen	6,11%

Sumber : Dinas Kesehatan Kabupaten Bengkalis

Tabel 9.3.24 Angka Kesakitan DBD Per 100.000 Penduduk Tahun 2022

Elemen Data	Satuan	2022
(1)	(2)	(3)
Angka Kesakitan DBD Per 100.000 Penduduk	Per 100.000 Penduduk	0,02 %

Sumber : Dinas Kesehatan Kabupaten Bengkalis

Tabel 9.3.25 Angka Kesakitan Malaria Per 1000 Penduduk Tahun 2022

Elemen Data	Satuan	2022
(1)	(2)	(3)
Angka Kesakitan Malaria Per 1000 Penduduk	Per 1000 Penduduk	API < 1

Sumber : Dinas Kesehatan Kabupaten Bengkalis

Tabel 9.3.26 Angka Kesembuhan Penderita TB Paru Tahun 2022

Elemen Data	Satuan	2022
(1)	(2)	(3)
Angka Kesembuhan Penderita TB Paru	Angka	90,83%

Sumber : Dinas Kesehatan Kabupaten Bengkalis

Tabel 9.3.27 Pravalensi HIV/ AIDS Tahun 2022

Elemen Data	Satuan	2022
(1)	(2)	(3)
Pravalensi HIV/ AIDS	Persen	0,02

Sumber : Dinas Kesehatan Kabupaten Bengkalis

Tabel 9.3.28 Persentase bayi mendapatkan Imunisasi Dasar Lengkap Tahun 2022

Elemen Data	Satuan	2022
(1)	(2)	(3)
Persentase bayi mendapatkan Imunisasi Dasar Lengkap	Persen	81,78%

Sumber : Dinas Kesehatan Kabupaten Bengkalis

Tabel 9.3.29 Persentase bayi mendapatkan Imunisasi berdasarkan Lengkap Tahun 2022

Elemen Data	Satuan	2022
(1)	(2)	(3)
Persentase bayi mendapatkan Imunisasi berdasarkan Lengkap	Persen	86,24%

*Sumber : Dinas Kesehatan Kabupaten Bengkalis*



# BAB X

---

# LINGKUNGAN HIDUP

*Edisi*  
**2023**

---

Disusun Oleh Bidang Statistik dan  
Persandian Dinas Komunikasi,  
Informatika dan Statistik  
Kabupaten Bengkulu.





## **BAB X LINGKUNGAN HIDUP**

Lingkungan hidup adalah kesatuan ruang dengan semua benda, daya, keadaan, dan makhluk hidup, termasuk manusia dan perilakunya, yang mempengaruhi alam itu sendiri, kelangsungan perikehidupan, dan kesejahteraan manusia serta makhluk hidup lain.

Perlindungan dan pengelolaan lingkungan hidup adalah upaya sistematis dan terpadu yang dilakukan untuk melestarikan fungsi lingkungan hidup dan mencegah terjadinya pencemaran dan/atau kerusakan lingkungan hidup yang meliputi perencanaan, pemanfaatan, pengendalian, pemeliharaan, pengawasan, dan penegakan hukum.

Bahan berbahaya dan beracun yang selanjutnya disingkat B3 adalah zat, energi, dan/atau komponen lain yang karena sifat, konsentrasi, dan/atau jumlahnya, baik secara langsung maupun tidak langsung, dapat mencemarkan dan/atau merusak lingkungan hidup, dan/atau membahayakan lingkungan hidup, kesehatan, serta kelangsungan hidup manusia dan makhluk hidup lain. Limbah bahan berbahaya dan beracun, yang selanjutnya disebut Limbah B3, adalah sisa suatu usaha dan/atau kegiatan yang mengandung B3.

Dinas Lingkungan Hidup Kabupaten Bengkalis merupakan perangkat daerah yang menyelenggarakan urusan pemerintahan bidang lingkungan hidup. Pada bab ini, memuat data sektoral berkaitan lingkungan hidup yang bersumber dari Dinas Lingkungan Hidup Kabupaten Bengkalis.

## 10.1 Pengelolaan Sampah

Tabel 10.1.1 Rekapitulasi Kasus Pencemaran Lingkungan Hidup di Kabupaten Bengkalis Tahun 2019 s.d. 2021

No.	Jenis Data	Satuan	2019	2020	2021
(1)	(2)	(3)	(4)	(5)	(6)
1.	Pencemaran Air	kasus	4		12
	a. Jumlah lokasi pencemaran ringan	lokasi	1	19	12
	b. Jumlah lokasi pencemaran kronis	lokasi	2	-	
	c. Jumlah Lokasi Pencemaran akut	lokasi	1	-	
2.	Pencemaran Laut	kasus	-		
	a. Jumlah lokasi pencemaran ringan	lokasi		-	
	b. Jumlah lokasi pencemaran kronis	lokasi		-	
	c. Jumlah Lokasi Pencemaran akut	lokasi		-	
3.	Pencemaran Tanah	kasus	1		
	a. Jumlah lokasi pencemaran ringan	lokasi		4	
	b. Jumlah lokasi pencemaran kronis	lokasi		-	
	c. Jumlah Lokasi Pencemaran akut	lokasi	1	-	
4.	Pencemaran Udara	kasus	5		
	a. Jumlah lokasi pencemaran ringan	lokasi	3	-	
	b. Jumlah lokasi pencemaran kronis	lokasi	1	-	
	c. Jumlah Lokasi Pencemaran akut	lokasi	1	-	

Sumber : Dinas Lingkungan Hidup Kabupaten Bengkalis

Tabel 10.1.2 Rekapitulasi Pengelolaan Sampah di Kabupaten Bengkulu Tahun 2019 s.d. 2021

No.	Jenis Data	Satuan	2019	2020	2021
(1)	(2)	(3)	(4)	(5)	(6)
1.	Volume sampah rumah tangga				
	a. Sampah yang dihasilkan rumah tangga	m3	194.661,33		
	b. Sampah sejenis rumah tangga	m3	57.946,42		111.648.420
	c. volume sampah rumah tangga yang terolah	m3	36.012,35		
	d. Volume sampah yang mengandung B3	m3	974,91		
	e. Volume sampah yang mengandung B3 yang terolah	m3	180,36		
	f. Volume sampah yang mengandung limbah B3	m3	299,23	651.265	59.023
	g. Volume sampah yang mengandung limbah B3 yang terolah	m3	79,30		
2.	Alat angkut sampah				
	a. Jumlah truk pengangkut sampah	unit	31	23	23
	b. Jumlah gerobak pengangkut sampah	unit	4	50	50
	c. Jumlah motor pengangkut sampah	unit	23	18	18
	d. Jumlah pickup pengangkut sampah	unit	26	25	25
	e. Jumlah beco	unit	5	4	4
	f. Jumlah bulldozer	unit	2	3	3
3.	Tempat pengolahan sampah				
	a. Jumlah Tempat Penampungan Sementara (TPS)	unit	23	19	20
	b. Jumlah Tempat Pengolahan Sampah Terpadu (TPST)	unit	1		
	c. Jumlah Tempat Pemrosesan Akhir (TPA)	unit	4	4	4

Sumber : Dinas Lingkungan Hidup Kabupaten Bengkulu

Tabel 10.1.3 Potensi Timbulan Sampah Rumah Tangga di Kabupaten Bengkulu Tahun 2019

No.	Kecamatan	Jumlah Penduduk (jiwa)	Timbulan Sampah Rumah Tangga (m3/Tahun)
(1)	(2)	(3)	(4)
1.	Bengkalis	81.614	27.696,72
2.	Bantan	43.025	14.601,07
3.	Bukit Batu	22.945	7.786,67
4.	Mandau	177.225	60.143,50
5.	Rupat	32.637	11.075,77
6.	Rupat Utara	14.264	4.840,67
7.	Siak Kecil	23.707	8.045,26
8.	Pinggir	55.228	18.742,31
9.	Bandar Laksamana	16.731	5.677,87
10.	Talang Muandau	22.603	7.670,61
11.	Bathin Solapan	83.630	28.380,88
<b>Jumlah</b>		<b>573.609</b>	<b>194.661,33</b>

Sumber : Dinas Lingkungan Hidup Kabupaten Bengkulu

Tabel 10.1.4 Potensi Timbulan Sampah Rumah Tangga di Kabupaten Bengkulu Tahun 2021

No	Kecamatan	Jumlah Penduduk (jiwa)	Timbulan Sampah Rumah Tangga (m3/tahun)
(1)	(2)	(3)	(4)
1	Bengkalis	45.502	20,34
2	Bantan	13.252	5,92
3	Bukit Batu	14.326	6,40
4	Mandau	149.759	66,94
5	Rupat	12.604	5,63
6	Rupat Utara	5.264	2,35
7	Siak Kecil	3.219	1,44
8	Pinggir	42.418	18,96
9	Bandar Laksamana	2.094	0,94
10	Talang Muandau	2.560	1,14
11	Bathin Solapan	70.552	31,54

Sumber : Dinas Lingkungan Hidup Kabupaten Bengkulu

Tabel 10.1.5 Potensi Timbulan Sampah Rumah Tangga per Kecamatan Tahun 2022

No.	Kecamatan	Volume Timbulan Sampah m3/tahun
(1)	(2)	(3)
1	Bengkalis	41,981
2	Bantan	21,196
3	Bukit Batu	11,127
4	Mandau	76,278
5	Rupat	17,518
6	Rupat Utara	7,093
7	Siak Kecil	12,36
8	Pinggir	31,187
9	Bandar Laksamana	5,512
10	Tualang Muandau	12,121
11	Bathin Solapan	46,56
Jumlah		282,933

Sumber : Dinas Lingkungan Hidup Kabupaten Bengkalis

Tabel 10.1.6 Potensi Timbunan Sampah Sejenis Sampah Rumah Tangga di Kabupaten Bengkulu Tahun 2020

No.	Lokasi	Jumlah (Unit)	Timbunan Sampah Sejenis Sampah Rumah Tangga	
			(m <sup>3</sup> /Tahun)	(m <sup>3</sup> /Tahun)
(1)	(2)	(3)	(4)	(5)
1.	Pasar	62	11,82371	4.315,6538
2.	Industri	14	14,74658	5.382,49999
3.	Penginapan (Hotel/Wisma)	47	3,66981	1.339,48141
4.	Pelabuhan Penumpang	13	0,37525	136,96535
5.	Pertokoan/Kios/Warung	75	1,78471	651,41953
6.	Swalayan/Mini Market	4	2,23089	814,27441
7.	Rumah Makan/Restoran	37	2,06357	753,20383
8.	Rumah Sakit/Puskesmas/Klinik	121	4,45062	1.624,47745
9.	Perkantoran	213	5,27243	1.92443677
10.	Perguruan Tinggi	4	0,35182	128,41575
11.	Pondok Pesantren	15	0,17945	65,50021
12.	Sekolah	530	12,23999	4.467,59600
13.	Tempat Ibadah	1.447	7,32977	2.675,36447
14.	Tempat Wisata	14	13,24822	4.835,59900
15.	LAPAS (Lembaga Permasalahakatan)	1	0,12660	46,21007
<b>Jumlah</b>		<b>2597</b>	<b>79,89342</b>	<b>192.470.913,66</b>

Sumber : Dinas Lingkungan Hidup Kabupaten Bengkulu

Tabel 10.1.7 Potensi Timbunan Sampah Sejenis Sampah Rumah Tangga di Kabupaten Bengkulu Tahun 2021

No (1)	Lokasi (2)	Jumlah (unit) (3)	Timbunan Sampah (m <sup>3</sup> /tahun) (4)
1	Pasar	62	5,045.65438
2	Industri	14	5,382.42999
3	Penginapan (Hotel/Wisma)	47	1,339.48141
4	Pelabuhan Penumpang	13	136.96535
5	Pertokoan/Kios/Warung	75	651.41953
6	Retail Modern		
7	Swalayan/Mini Market	4	814.27441
8	Rumah Makan/Restoran	37	935.70383
9	Rumah Sakit/Puskesmas/Klinik	130	1,624.47745
10	Perkantoran	213	1,924.43677
11	Perguruan Tinggi	8	201.41575
12	Pondok Pesantren	15	65.50021
13	Sekolah	530	4,832.59600
14	Tempat Ibadah	1,439	2,675.36447
15	Tempat Wisata	14	4,835.59900
16	LAPAS (Lembaga Permasyarakatan)	1	46.21007
<b>Jumlah</b>			

Sumber : Dinas Lingkungan Hidup Kabupaten Bengkulu

Tabel 10.1.8 Potensi Timbulan Sampah Sejenis Sampah Rumah Tangga di Kabupaten Bengkalis Tahun 2021

No	Lokasi / Sumber	Jumlah * (unit)	Timbulan Sampah Sejenis Sampah Rumah Tangga (m3)
(1)	(2)	(3)	(4)
1	Pasar	62	13.82371
2	Industri	14	14.74658
3	Penginapan (Hotel/Wisma)	47	3.66981
4	Pelabuhan Penumpang	13	0.37525
5	Pertokoan/Kios/Warung	75	1.78471
6	Retail Modern		
7	Swalayan/Mini Market	4	2.23089
8	Rumah Makan/Restoran	37	2.56357
9	Rumah Sakit/Puskesmas/Klinik	130	4.45062
10	Perkantoran	213	5.27243
11	Perguruan Tinggi	8	0.55182
12	Pondok Pesantren	15	0.17945
13	Sekolah	530	13.23999
14	Tempat Ibadah	1,439	7.32977
15	Tempat Wisata	14	13.248227
16	LAPAS (Lembaga Persempukarakan)	1	0.12660

Sumber : Dinas Lingkungan Hidup Kabupaten Bengkalis

Tabel 10.1.9 Pengelolaan Sampah Kabupaten Bengkalis Tahun 2022

No	Kecamatan	Potensi Timbulan Sampah (ton/tahun)	Volume Pengelolaan Sampah (ton/tahun)	Persentase (%)
(1)	(2)	(3)	(4)	(5)
1	Bengkalis	13.854	9.559	69
2	Bantan	6.995	4.757	68
3	Bukit Batu	3.672	2.497	68
4	Mandau	25.172	17.369	69
5	Rupat	5.781	3.759	65
6	Rupat Utara	2.341	1.405	60
7	Siak Kecil	4.079	2.774	68
8	Pinggir	10.292	7.102	69
9	Bandar Laksamana	2.675	1.819	68

No	Kecamatan	Potensi Timbulan Sampah (ton/tahun)	Volume Pengelolaan Sampah (ton/tahun)	Persentase (%)
(1)	(2)	(3)	(4)	(5)
10	Talang Muandau	4.000	2.720	68
11	Bathin Solapan	15.365	10.602	69
	Total	94.226	64.363	68

Sumber : Dinas Lingkungan Hidup Kabupaten Bengkulu

Tabel 10.1.10 Potensi Timbulan Sampah Yang Mengandung Bahan Berbahaya Dan Beracun (B3) di Kabupaten Bengkulu Tahun 2019

No	Lokasi / Sumber	Jumlah (Unit)	Potensi Timbulan Sampah Yang Mengandung B3 (m3/ Tahun)	Volume Timbulan Sampah Yang Mengandung B3 Terolah (m3/ Tahun)
(1)	(2)	(3)	(4)	(5)
1	Permukiman	3.008	288,29	53,33
2	Rumah Sakit/Puskesmas/Klinik	121	166,45	30,79
3	Perkantoran	213	78,87	14,59
4	Industri	154	330,90	61,22
5	Penginapan (Hotel/Wisma)	67	27,45	5,08
6	Pasar	682	44,22	8,18
7	Pelabuhan Penumpang	13	0,84	0,16
8	Pertokoan/Kios/Warung	752	13,56	2,51
9	Retail Modern	239	3,34	0,62
10	Swalayan/Mini Market	121	4,00	0,74
11	Rumah Makan/Restoran	407	3,09	0,57
12	Perguruan Tinggi	4	0,26	0,05
13	Pondok Pesantren	15	0,13	0,02
14	Sekolah	530	0,56	0,10
15	Tempat Ibadah	189	2,74	0,51

No	Lokasi / Sumber	Jumlah (Unit)	Potensi Timbulan Sampah Yang Mengandung B3 (m3/ Tahun)	Volume Timbulan Sampah Yang Mengandung B3 Terolah (m3/ Tahun)
(1)	(2)	(3)	(4)	(5)
16	Tempat Wisata	27	9,91	1,83
17	LAPAS (Lembaga Permasalahatan)	1	0,28	0,05
<b>Jumlah</b>		<b>6.543</b>	<b>974,89</b>	<b>180,35</b>

Sumber : Dinas Lingkungan Hidup Kabupaten Bengkulu

Tabel 10.1.11 Potensi Timbulan Sampah yang Mengandung Bahan Berbahaya dan Beraacun (B3) Tahun 2020

No	Lokasi / Sumber	Jumlah (Unit)	Potensi Timbulan Sampah Yang Mengandung B3 (m3/ Tahun)	Volume Timbulan Sampah Yang Mengandung B3 Terolah (m3/ Tahun)
(1)	(2)	(3)	(4)	(5)
1	Permukiman	0	0	0
2	Rumah Sakit/Puskesmas/Klinik	3	9352	
3	Perkantoran	0	0	0
4	Industri	35	651.265	
5	Penginapan (Hotel/Wisma)	0	0	0
6	Pasar	0	0	0
7	Pelabuhan Penumpang	0	0	0
8	Pertokoan/Kios/Warung	0	0	0
9	Retail Modern	0	0	0
10	Swalayan/Mini Market	0	0	0
11	Rumah Makan/Restoran	0	0	0
12	Perguruan Tinggi	0	0	0
13	Pondok Pesantren	0	0	0

No	Lokasi / Sumber	Jumlah (Unit)	Potensi Timbulan Sampah Yang Mengandung B3 (m3/Tahun)	Volume Timbulan Sampah Yang Mengandung B3 Terolah (m3/Tahun)
(1)	(2)	(3)	(4)	(5)
14	Sekolah	0	0	0
15	Tempat Ibadah	0	0	0
16	Tempat Wisata	0	0	0
17	LAPAS (Lembaga Persmasyarakatan)	0	0	0
<b>Jumlah</b>		<b>38</b>	<b>10.003,265</b>	<b>0</b>

Sumber : Dinas Lingkungan Hidup Kabupaten Bengkulu

Tabel 10.1.12 Potensi Timbulan Sampah Yang Mengandung Limbah Bahan Berbahaya Dan Beracun (Limbah B3) di Kabupaten Bengkulu Tahun 2019

No	Lokasi / Sumber	Jumlah (Unit)	Potensi Timbulan Sampan Yang Mengandung Limbah B3 (m3/Tahun)	Volume Timbulan Sampah Yang Mengandung Limbah B3 Terolah (m3/Tahun)
(1)	(2)	(3)	(4)	(5)
1	Permukiman	3.008	28,83	7,64
2	Rumah Sakit/Puskesmas/Klinik	121	59,92	15,88
3	Perkantoran	213	39,44	10,45
4	Industri	154	110,30	29,23
5	Penginapan (Hotel/Wisma)	67	27,45	7,27
6	Pasar	682	17,69	4,69
7	Pelabuhan Penumpang	13	0,28	0,07
8	Pertokoan/Kios/Warung	752	3,39	0,90
9	Retail Modern	239	0,83	0,22
10	Swalayan/Mini Market	121	1,33	0,35

No	Lokasi / Sumber	Jumlah (Unit)	Potensi Timbulan Sampan Yang Mengandung Limbah B3 (m3/Tahun)	Volume Timbulan Sampah Yang Mengandung Limbah B3 Terolah (m3/Tahun)
(1)	(2)	(3)	(4)	(5)
11	Rumah Makan/Restoran	407	1,54	0,41
12	Perguruan Tinggi	4	0,13	0,03
13	Pondok Pesantren	15	0,07	0,02
14	Sekolah	530	0,28	0,07
15	Tempat Ibadah	189	2,74	0,73
16	Tempat Wisata	27	4,95	1,31
17	LAPAS (Lembaga Permasalahakatan)	1	0,05	0,01
<b>Jumlah</b>		<b>6.543</b>	<b>299,22</b>	<b>79,28</b>

Sumber : Dinas Lingkungan Hidup Kabupaten Bengkalis

Tabel 10.1.13 Potensi Timbulan Sampah yang Mengandung Limbah B3 Tahun 2020

No	Lokasi / Sumber	Jumlah (Unit)	Potensi Timbulan Sampan Yang Mengandung Limbah B3 (m3/ Tahun)	Volume Timbulan Sampah Yang Mengandung Limbah B3 Terolah (m3/ Tahun)
(1)	(2)	(3)	(4)	(5)
1	Permukiman	0	0	0
2	Rumah Sakit/Puskesmas/Klinik	3	25.61210	0
3	Perkantoran	0	0	0
4	Industri	35	1.78429	
5	Penginapan (Hotel/Wisma)	0	0	0
6	Pasar	0	0	0
7	Pelabuhan Penumpang	0	0	0
8	Pertokoan/Kios/Warung	0	0	0
9	Retail Modern	0	0	0

No	Lokasi / Sumber	Jumlah (Unit)	Potensi Timbulan Sampah Yang Mengandung Limbah B3 (m3/Tahun)	Volume Timbulan Sampah Yang Mengandung Limbah B3 Terolah (m3/Tahun)
(1)	(2)	(3)	(4)	(5)
10	Swalayan/Mini Market	0	0	0
11	Rumah Makan/Restoran	0	0	0
12	Perguruan Tinggi	0	0	0
13	Pondok Pesantren	0	0	0
14	Sekolah	0	0	0
15	Tempat Ibadah	0	0	0
16	Tempat Wisata	0	0	0
17	LAPAS (Lembaga Persmasyarakatan)	0	0	0
<b>Jumlah</b>		<b>38</b>	<b>0</b>	<b>0</b>

Sumber : Dinas Lingkungan Hidup Kabupaten Bengkulu

Tabel 10.1.14 Potensi Timbulan Sampah yang Mengandung Limbah Bahan Berbahaya Dan Beracun (Limbah B3) di Kabupaten Bengkulu Tahun 2021

No	Lokasi / Sumber	Jumlah (unit)	Potensi Timbulan Sampah yang Mengandung Limbah B3 (m3/tahun)	Volume Timbulan Sampah Yang Mengandung Limbah B3 Terolah (m3/tahun)
(1)	(2)	(3)	(4)	(5)
1	Permukiman	0	0	0
2	Rumah Sakit/Puskesmas/Klinik	4	13.028	0
3	Perkantoran	0	0	0
4	Industri	28	46.365	
5	Penginapan (Hotel/Wisma)	0	0	0
6	Pasar	0	0	0
7	Pelabuhan Penumpang	0	0	0

No	Lokasi / Sumber	Jumlah (unit)	Potensi Timbulan Sampah yang Mengandung Limbah B3 (m3/tahun)	Volume Timbulan Sampah Yang Mengandung Limbah B3 Terolah (m3/tahun)
(1)	(2)	(3)	(4)	(5)
8	Pertokoan/Kios/Warung	0	0	0
9	Retail Modern	0	0	0
10	Swalayan/Mini Market	0	0	0
11	Rumah Makan/Restoran	0	0	0
12	Perguruan Tinggi	0	0	0
13	Pondok Pesantren	0	0	0
14	Sekolah	0	0	0
15	Tempat Ibadah	0	0	0
16	Tempat Wisata	0	0	0
17	LAPAS (Lembaga Perumahan Masyarakat)	0	0	0

Sumber : Dinas Lingkungan Hidup Kabupaten Bengkalis

## 10.2 Kendaraan Operasional dan Sarana Prasarana Operasional

Tabel 10.2.1 Jumlah Kendaraan Operasional Persampahan Dinas Lingkungan Hidup Kabupaten Bengkalis Tahun 2019 - 2020\* (Unit)

No.	Kecamatan	Jenis Truk Pengangkut Sampah		Pickup	Motor Becak	Bulldozer	Excavator
		Dump Truk	Arm Roll				
(1)	(2)	(3)	(4)	(5)	(6)	(7)	(8)
1.	Bengkalis	9	1	4	1	0	0
2.	Bantan	1	0	2	2	0	2
3.	Bukit Batu	1	0	3	3	0	1
4.	Mandau	11	1	7	5	1	1
5.	Rupat	0	0	11	4	0	0
6.	Rupat Utara	0	0	0	1	0	0
7.	Siak Kecil	0	0	2	2	0	0

No.	Kecamatan	Jenis Truk Pengangkut Sampah		Pickup	Motor Becak	Bulldozer	Excavator
		Dump Truk	Arm Roll				
(1)	(2)	(3)	(4)	(5)	(6)	(7)	(8)
8.	Pinggir	7	1	2	5	1	1
9.	Bandar Laksamana	0	0	0	0	0	0
10.	Talang Muandau	0	0	0	0	0	0
11.	Bathin Solapan	0	0	0	0	0	0
<b>Jumlah</b>		<b>29</b>	<b>3</b>	<b>31</b>	<b>23</b>	<b>2</b>	<b>5</b>

Catatan : \* s.d. Juni 2020

Sumber : Dinas Lingkungan Hidup Kabupaten Bengkulu

Tabel 10.2.2 Jumlah Sarana Prasarana Pengolahan Persampahan Gerobak Angkutan Sampah Dinas Lingkungan Hidup Kabupaten Bengkulu Tahun 2019 - 2020\*

No.	Kecamatan	Gerobak Sampah (Unit)
(1)	(2)	(3)
1.	Bengkalis	12
2.	Bantan	5
3.	Bukit Batu	7
4.	Mandau	10
5.	Rupat	5
6.	Rupat Utara	5
7.	Siak Kecil	5
8.	Pinggir	5
9.	Bandar Laksamana	0
10.	Talang Muandau	0
11.	Bathin Solapan	0
<b>Jumlah</b>		<b>54</b>

Catatan : \* s.d. Juni 2020

Sumber : Dinas Lingkungan Hidup Kabupaten Bengkulu

Tabel 10.2.3 Jumlah Kendaraan Operasional Persampahan Tahun 2020 (Unit)

No.	Kecamatan	Jenis Truk Pengangkut Sampah		Pickup	Motor Becak	Bulldozer	Excavator
		Dump Truk	Arm Roll				
(1)	(2)	(3)	(4)	(5)	(6)	(7)	(8)
1.	Bengkalis	10	0	7	3	1	1
2.	Bantan	1	0	2	2	0	0
3.	Bukit Batu	1	0	2	2	0	1
4.	Mandau	9	0	7	4	1	1
5.	Rupat	0	0	1	2	0	0
6.	Rupat Utara	0	0	0	1	0	0
7.	Siak Kecil	0	0	2	2	0	0
8.	Pinggir	1	0	1	2	1	1
9.	Bandar Laksamana	0	0	1	0	0	0
10.	Talang Muandau	0	0	1	0	0	0
11.	Bathin Solapan	1	0	1	0	0	0
<b>Jumlah</b>		<b>23</b>	<b>0</b>	<b>25</b>	<b>18</b>	<b>3</b>	<b>4</b>

Sumber : Dinas Lingkungan Hidup Kabupaten Bengkalis

Tabel 10.2.4 Jumlah Sarana Pra Sarana Pengelolaan Persampahan Gerobak Angkutan Sampah Tahun 2020

No.	Kecamatan	Gerobak Sampah (Unit)	TPS (Unit)
(1)	(2)	(3)	(4)
1.	Bengkalis	10 unit	4 unit
2.	Bantan	5 unit	2 unit
3.	Bukit Batu	5 unit	2 unit
4.	Mandau	5 unit	8 unit
5.	Rupat	5 unit	-
6.	Rupat Utara	5 unit	-
7.	Siak Kecil	5 unit	1 unit
8.	Pinggir	5 unit	1 unit
9.	Bandar Laksamana	-	-
10.	Talang Muandau	5 unit	-
11.	Bathin Solapan	-	1 unit
<b>Jumlah</b>		<b>50 unit</b>	<b>19 unit</b>

Sumber : Dinas Lingkungan Hidup Kabupaten Bengkalis

Tabel 10.2.5 Jumlah Kendaraan Operasional Persampahan Dinas Lingkungan Hidup Kabupaten Bengkalis Tahun 2021 (unit)

No.	Kecamatan	Jenis Truk Pengangkut Sampah		Pickup	Motor Becak	Bulldozer	Excavator
		Dump Truk	Arm Roll				
(1)	(2)	(3)	(4)	(5)	(6)	(7)	(8)
1	Bengkalis	7	3	7	3	1	1
2	Bantan	1	0	2	2	0	0
3	Bukit Batu	1	0	3	2		1
4	Mandau	5	5	8	4	1	1
5	Rupat	0	0	1	3	0	0
6	Rupat Utara	0	0	0	0	0	0
7	Siak Kecil	0	0	2	2	0	0
8	Pinggir	1		2	2	1	1
9	Bandar Laksamana	0	0	0	0	0	0
10	Talang Muandau	0	0	0	0	0	0
11	Bathin Solapan	0	0	0	0	0	0
<b>Jumlah</b>		<b>15</b>	<b>8</b>	<b>25</b>	<b>18</b>	<b>3</b>	<b>4</b>

Sumber : Dinas Lingkungan Hidup Kabupaten Bengkalis

Tabel 10.2.6 Jumlah Sarana Prasarana Pengolahan Persampahan Gerobak Angkutan Sampah Dinas Lingkungan Hidup Kabupaten Bengkalis Tahun 2021

No.	Kecamatan	Gerobak Sampah (unit)
(1)	(2)	(3)
1	Bengkalis	10
2	Bantan	5
3	Bukit Batu	5
4	Mandau	10
5	Rupat	5
6	Rupat Utara	5
7	Siak Kecil	5
8	Pinggir	5
9	Bandar Laksamana	0
10	Talang Muandau	0
11	Bathin Solapan	0
<b>Jumlah</b>		<b>50</b>

Sumber : Dinas Lingkungan Hidup Kabupaten Bengkalis

Tabel 10.2.7 Jumlah Kendaraan Operasional Persampahan Tahun 2022 (Unit)

Jenis	2022
(1)	(2)
KENDERAAN DUMP TRUCK	23
KENDERAAN PICK UP	25
HONDA KAISAR	31
EXAVATOR	4
BOLDUZER	3

Sumber : Dinas Lingkungan Hidup Kabupaten Bengkalis

Tabel 10.2.8 Data Sarana dan Prasarana Gerobak Angkutan Sampah Per Kecamatan

No	Kecamatan	Jumlah (unit)	Kapasitas (m <sup>3</sup> )	Kondisi	Tahun Pengadaan
(1)	(2)	(3)	(4)	(5)	(6)
1	Bengkalis	10	1,5	Baik	2020
2	Mandau	10	1,5	Baik	2020
3	Pinggir	5	1,5	Baik	2020
4	Bantan	5	1,5	Baik	2020

No	Kecamatan	Jumlah (unit)	Kapasitas (m3)	Kondisi	Tahun Pengadaan
(1)	(2)	(3)	(4)	(5)	(6)
5	Rupat dan Rupat Utara	10	1,5	Baik	2020
6	Bukit Batu	5	1,5	Baik	2020
7	Siak Kecil	5	1,5	Baik	2020
<b>TOTAL</b>		<b>50</b>			

Sumber : Dinas Lingkungan Hidup Kabupaten Bengkalis

Tabel 10.2.9 Jumlah Tempat Penampungan Sementara (TPS) di Kabupaten Bengkalis Tahun 2021

No.	Kecamatan	Jumlah TPS (Unit)
(1)	(2)	(3)
1	Bengkalis	4
2	Bantan	2
3	Bukit Batu	2
4	Mandau	8
5	Rupat	1
6	Rupat Utara	0
7	Siak Kecil	1
8	Pinggir	1
9	Bandar Laksamana	0
10	Talang Muandau	0
11	Bathin Solapan	1
<b>Jumlah</b>		<b>20</b>

Sumber : Dinas Lingkungan Hidup Kabupaten Bengkalis

Tabel 10.2.10 Daftar Inventarisir Tempat Pemrosesan Akhir (TPA) di Kabupaten Bengkalis Tahun 2021

No.	Nama TPA	Lokasi TPA	Luas TPA (ha)	Metode Pengolahan	Tahun Dibangun
(1)	(2)	(3)	(4)	(5)	(6)
1	TPA Bantan	Jl. Taman Sari	3,5	controlled landfill	1986
2	TPA Mandau	Jl. Suliki	5	controlled landfill	2003
3	TPA Pinggir	Jl. pelajar	2	controlled landfill	2015
4	TPA Bukit Batu	Jl.lingkar	2,3	controlled landfill	2002

Sumber : Dinas Lingkungan Hidup Kabupaten Bengkalis

Tabel 10.2.11 Data TPA Kabupaten Bengkalis Tahun 2022

Lokasi	Nama TPA	Jenis TPA	Luas TPA (ha)	Kapasitas (m3)	Volume Eksisting (m3)
(1)	(2)	(3)	(4)	(5)	(6)
Jl. Taman Sari Desa Bantan Tua Kec. Bantan	TPA Bengkalis	Controlled Landfill	3,5 ha	90	13,909
Jl. Suliki (Lintas Duri-Dumai) KM 9 Desa Sebangar Kec. Mandau	TPA Mandau	Controlled Landfill	5 ha	350	26,935
Jl. Lingkar Desa	TPA Bukit Batu	Controlled Landfill	2,3 ha	20	6,067

Lokasi	Nama TPA	Jenis TPA	Luas TPA (ha)	Kapasitas (m3)	Volume Eksisting (m3)
(1)	(2)	(3)	(4)	(5)	(6)
Dompas Bukit Batu					
Jln. Pelajar Desa Muara Basung Kec. Pinggir	TPA Pinggir	Controlled Landfill	2 ha	50	12,434

Sumber : Dinas Lingkungan Hidup Kabupaten Bengkalis

Tabel 10.2.12 Jumlah TPS Tahun 2022

Kecamatan	Jumlah Wadah (Unit)
(1)	(2)
Bengkalis	16
Bantan	13
Bukit Batu	10
Mandau	20
Rupat	5
Siak Kecil	9
Pinggir	1
Bandar Laksamana	8
Bathin Solapan	14
Total	96

Sumber : Dinas Lingkungan Hidup Kabupaten Bengkalis





# BAB XI

---

# PERTANIAN

*Edisi*  
**2023**

---

Disusun Oleh Bidang Statistik dan  
Persandian Dinas Komunikasi,  
Informatika dan Statistik  
Kabupaten Bengkulu.



## BAB XI PERTANIAN

### 11.1 Pertanian

Pertanian adalah kegiatan pemanfaatan sumber daya hayati yang dilakukan manusia untuk menghasilkan bahan pangan, bahan baku industri, atau sumber energi, serta untuk mengelola lingkungan hidupnya. Kegiatan pemanfaatan sumber daya hayati yang termasuk dalam pertanian biasa dipahami orang sebagai budidaya tanaman atau bercocok tanam (*crop cultivation*) serta pembesaran hewan ternak (*raising*), meskipun cakupannya dapat pula berupa pemanfaatan mikroorganisme dan bioenzim dalam pengolahan produk lanjutan, seperti pembuatan keju dan tempe, atau sekedar ekstraksi semata, seperti penangkapan ikan atau eksploitasi hutan. Sektor pertanian merupakan sektor yang mempunyai peranan strategis dalam struktur pembangunan perekonomian Kabupaten Bengkalis.

Sektor pertanian meliputi subsektor tanaman pangan, perikanan, peternakan, dan kehutanan. Pertanian merupakan salah satu sektor yang sangat dominan dalam pendapatan masyarakat di Kabupaten Bengkalis karena mayoritas penduduk Kabupaten bekerja sebagai petani. Namun produktivitas pertanian masih jauh dari harapan. Salah satu faktor penyebab kurangnya produktivitas pertanian adalah sumber daya manusia yang masih rendah dalam mengolah lahan pertanian. Mayoritas petani di Kabupaten Bengkalis masih menggunakan sistem manual dalam pengolahan lahan pertanian.

## 11.1.1 Padi

Tabel 11.1.1 Jumlah Produksi Padi, Gabah Kering Giling, Beras, Dan Konsumsi Beras Di Kabupaten Bengkalis Tahun 2019

No.	Kecamatan	2019						
		Produksi Padi (Ton)	Areal Panen Padi (Ha)	Produksi Per Hektar (Ton/Ha)	Produktivitas (Ku/Ha)	Gabah Kering Giling (Ton)	Beras (Ton)	Konsumsi Beras (Ton)
(1)	(2)	(3)	(4)	(5)	(6)	(7)	(8)	(9)
1.	Bengkalis	285,00	75,00	3,8	38,00	252,46	161,16	7.570,40
2.	Bantan	2.584,23	676,50	3,82	38,20	2.293,76	1.461,35	3.751,30
3.	Bukit Batu	412,46	82,00	5,0	50,30	366,09	233,23	1.857,00
4.	Mandau	907,50	165,00	5,5	55,00	805,49	513,17	14.618,90
5.	Rupat	3.289,50	731,00	4,5	45,00	2.919,76	1.414,20	3.174,70
6.	Rupat Utara	609,00	174,00	3,5	35,00	540,54	344,37	1.370,70
7.	Siak Kecil	9.495,00	2.110,00	4,15	45,00	8.427,76	5.369,32	1.939,80
8.	Pinggir	1.791,64	381,20	4,7	47,00	1.590,25	1.013,14	5.964,70
9.	Bandar Laksamana	1.081,00	230,00	4,7	47,00	959,49	611,29	1.311,40
10.	Talang Muandau	495,20	123,80	4,0	40,00	439,53	280,02	2.463,00
11.	Bathin Solapan	76,50	17,00	4,5	45,00	67,90	43,25	8.524,10
<b>Kabupaten Bengkalis</b>		<b>21.027,03</b>	<b>4.765,50</b>	<b>4,41</b>	<b>44,10</b>	<b>18.663,53</b>	<b>11.890,53</b>	<b>52.546,00</b>

Sumber : Dinas Pertanian Kabupaten Bengkalis

Tabel 11.1.2 Jumlah Produksi Padi, Gabah Kering Giling, Beras, Dan Konsumsi Beras Di Kabupaten Bengkulu Tahun 2020

No.	Kecamatan	Produksi Padi (Ton)	Areal Panen Padi (Ha)	Produksi Per Hektar (Ton/Ha)	Produktivitas (Ku/Ha)	Gabah Kering Giling (Ton)	Beras (Ton)
(1)	(2)	(3)	(4)	(5)	(6)	(7)	(8)
1.	Bengkalis	248,60	55,00	4,16	41,60	203,083	129,384
2.	Bantan	2.341,00	518,00	5,28	52,80	2.427,622	1.546,638
3.	Bukit Batu	1.510,00	334,00	4,64	46,40	1.375,567	876,374
4.	Mandau	1.971,00	436,00	5,60	56,00	2.167,164	1.380,700
5.	Rupat	928,90	205,50	3,84	38,40	700,423	447,239
6.	Rupat Utara	1.210,46	267,80	3,52	35,20	836,701	533,063
7.	Siak Kecil	9.568,80	2.117,00	4,64	46,40	8.718,788	5.554,740
8.	Pinggir	1.252,00	277,00	5,12	51,20	1.258,830	802,000
9.	Bandar Laksamana	2.479,20	548,50	5,60	56,00	2.726,352	1.736,574
10.	Talang Muandau	422,60	93,50	3,68	36,80	305,405	194,574
11.	Bathin Solapan	33,90	7,50	3,68	36,80	24,498	15,608
<b>Kabupaten Bengkulu</b>		<b>21.966,30</b>	<b>4.859,80</b>	<b>4,52</b>	<b>45,20</b>	<b>20.744,433</b>	<b>13.216,278</b>

Sumber : Dinas Tanaman Pangan, Hortikultura dan Peternakan Kabupaten Bengkulu

Tabel 11.1.3 Jumlah Produksi Padi, Gabah Kering Giling, Beras, dan konsumsi beras di Kabupaten Bengkulu Tahun 2021

No.	Kecamatan	2021			
		Produksi Padi (Ton) (3)	Areal Panen Padi (Ha) (4)	Produksi per Hektar (Ton/Ha) (5)	Produktivitas (Ku/Ha) (6)
1	Bengkalis	250,20	60,00	4,00	40,00
2	Bantan	2.355,63	564,90	5,02	50,20
3	Bukit Batu	608,82	146,00	4,70	47,00
4	Mandau	2.105,85	505,00	4,00	40,00
5	Rupat	1.786,85	428,50	4,00	40,00
6	Rupat Utara	62,55	15,00	3,40	34,00
7	Slak Kecil	9.611,85	2.305,00	4,60	46,00
8	Pinggir	1.067,52	256,00	5,00	50,00
9	Bandar Laksamana	604,65	145,00	3,50	35,00
10	Talang Muandau	246,03	59,00	3,80	38,00
11	Bahin Solapan	254,37	61,00	3,80	38,00
	<b>Kabupaten Bengkulu</b>	<b>18.954,32</b>	<b>4.545,40</b>	<b>4,17</b>	<b>41,70</b>

Sumber : Dinas Tanaman Pangan, Hortikultura dan Peternakan Kabupaten Bengkulu

Tabel 11.1.4 Luas Tanam Padi, Luas Panen Padi, dan Produksi Per Hektar Tahun 2022

No.	Kecamatan	2022		
		Luas Tanam Padi (Ha)	Luas Panen Padi (Ha)	Produksi Per Hektar (Ton/Ha)
(1)	(2)	(3)	(4)	(5)
1	Bengkalis	25,00	25,00	99,25
2	Bantan	590,40	570,40	2.264,49
3	Bukit Batu	85,00	154,00	611,38
4	Mandau	332,00	442,00	1.754,74
5	Rupat	204,00	202,00	801,94
6	Rupat Utara	7,00	24,00	95,28
7	Siak Kecil	2.391,00	2.473,00	9.817,81
8	Pinggir	244,00	319,00	1.266,43
9	Bandar Laksamana	94,00	388,70	1.543,14
10	Talang Muandau	32,50	75,50	299,74
11	Bathin Solapan	38,00	50,00	198,50
Kabupaten Bengkalis		4.042,90	4.723,60	18.752,69

Tabel 11.1.5 Produktivitas Padi Tahun 2022

No	Kecamatan	2022
		Produktivitas (Ton/Ha)
(1)	(2)	(3)
1	Mandau	3,97
2	Pinggir	3,97
3	Bukit Batu	3,97
4	Siak Kecil	3,97
5	Rupat	3,97
6	Rupat Utara	3,97
7	Bengkalis	3,97
8	Bantan	3,97
9	Bandar Laksamana	3,97
10	Talang Muandau	3,97
11	Bathin Solapan	3,97
Kabupaten Bengkalis		3,97

Sumber : Dinas Tanaman Pangan Hortikultura dan Peternakan Kabupaten Bengkalis

Tabel 11.1.6 Saluran Irigasi Pertanian Tahun 2022

No	Kecamatan	Panjang (m)	Keterangan
(1)	(2)	(3)	(4)
1	Bengkalis	300,00	Semenisasi
2	Bantan	2.400,00	(600 meter Semenisasi dan 1.800 Galian Beko)
3	Bukit Batu	-	-
4	Mandau	-	-
5	Rupat	-	-
6	Rupat Utara	-	-
7	Siak Kecil	-	-
8	Pinggir	-	-
9	Bandar Laksamana	106,00	Semenisasi
10	Talang Muandau	-	-
11	Bathin Solapan	-	-
Kabupaten Bengkalis		2.806,00	-

Sumber : Dinas Tanaman Pangan Hortikultura dan Peternakan Kabupaten Bengkalis

### 11.1.2 Jagung

Tabel 11.1.7 Jumlah Produksi Jagung di Kabupaten Bengkalis Tahun 2019

No.	Kecamatan	2019			
		Produksi Jagung (Ton)	Produksi Per Hektar (Ton/Ha)	Areal Produksi Jagung (Ha)	Konsumsi Jagung (Ton)
(1)	(2)	(3)	(4)	(5)	(6)
1.	Bengkalis	63	2.2	29	3287.6
2.	Bantan	23.54	2.2	10.7	1629.1
3.	Bukit Batu	7.39	2.2	3.36	806.4
4.	Mandau	27.5	2.2	12.5	6348.5
5.	Rupat	-	-	-	1378.7
6.	Rupat Utara	-	-	-	595.2

No.	Kecamatan	2019			
		Produksi Jagung (Ton)	Produksi Per Hektar (Ton/Ha)	Areal Produksi Jagung (Ha)	Konsumsi Jagung (Ton)
(1)	(2)	(3)	(4)	(5)	(6)
7.	Siak Kecil	35.2	2.2	16	842.4
8.	Pinggir	129.8	2.2	59	2590.3
9.	Bandar Laksamana	155.8	2.2	70.8	569.5
10.	Talang Muandau	91.7	2.2	41.7	1069.6
11.	Bathin Solapan	165	2.2	75	3701.7
<b>Kabupaten Bengkulu</b>		<b>698.93</b>	<b>2.2</b>	<b>318.06</b>	<b>22819</b>

Sumber : Dinas Pertanian Kabupaten Bengkulu

Tabel 11.1.8 Jumlah Produksi Jagung di Kabupaten Bengkulu Tahun 2020

No.	Kecamatan	2020		
		Produksi Jagung (Ton)	Produksi Per Hektar (Ton/Ha)	Areal Produksi Jagung (Ha)
(1)	(2)	(3)	(4)	(5)
1.	Bengkalis	57,25	-	16,00
2.	Bantan	94,10	-	26,30
3.	Bukit Batu	1,79	-	0,50
4.	Mandau	64,05	-	17,90
5.	Rupat	12,52	-	3,50
6.	Rupat Utara	-	-	-
7.	Siak Kecil	121,65	-	34,00
8.	Pinggir	296,26	-	82,80
9.	Bandar Laksamana	-	-	-
10.	Talang Muandau	7,51	-	2,10
11.	Bathin Solapan	95,53	-	26,70
<b>Kabupaten Bengkulu</b>		<b>750,66</b>	<b>3,58</b>	<b>209,80</b>

Catatan : Estimasi angka produksi per hektar diambil dari data 2018 – 2019

Sumber : Dinas Tanaman Pangan, Hortikultura dan Peternakan Kabupaten Bengkulu

Tabel 11.1.9 Jumlah Produksi Jagung di Kabupaten Bengkulu Tahun 2021

No	Kecamatan	2021		
		Produksi Jagung (Ton)	Produksi Per Hektar (Ton/Ha)	Areal Produksi Jagung ( ha )
(1)	(2)	(3)	(4)	(5)
1	Bengkalis	35,78	-	10,00
2	Bantan	14,81	-	4,14
3	Bukit Batu	-	-	-
4	Mandau	25,05	-	7,00
5	Rupat	23,69	-	6,62
6	Rupat Utara	-	-	-
7	Siak Kecil	121,65	-	34,00
8	Pinggir	282,66	-	79,00
9	Bandar Laksamana	7,16	-	2,00
10	Talang Muandau	3,94	-	1,10
11	Bathin Solapan	114,50	-	32,00
<b>Kabupaten Bengkulu</b>		<b>629,23</b>	<b>3,578</b>	<b>175,86</b>

Sumber : Dinas Tanaman Pangan, Hortikultura dan Peternakan Kabupaten Bengkulu

Tabel 11.1.10 Luas Tanam, Luas Panen dan Produksi Jagung Tahun 2022

No.	Kecamatan	2022		
		Luas Tanam Jagung (Ha)	Luas Panen Jagung (Ha)	Produksi Per Hektar (Ton/Ha)
(1)	(2)	(3)	(4)	(5)
1	Bengkalis	7,00	6,00	21,47
2	Bantan	-	0,50	1,79
3	Bukit Batu	-	-	-
4	Mandau	-	-	-
5	Rupat	-	3,00	10,73
6	Rupat Utara	-	-	-
7	Siak Kecil	26,50	24,50	87,66
8	Pinggir	43,00	76,00	271,93

No.	Kecamatan	2022		
		Luas Tanam Jagung (Ha)	Luas Panen Jagung (Ha)	Produksi Per Hektar (Ton/Ha)
(1)	(2)	(3)	(4)	(5)
9	Bandar Laksamana	-	-	-
10	Talang Muandau	8,85	2,30	8,23
11	Bathin Solapan	10,90	10,70	38,28
Kabupaten Bengkulu		96,25	123,00	440,09

Sumber : Dinas Tanaman Pangan Hortikultura dan Peternakan Kabupaten Bengkulu

### 11.1.3 Kedelai

Tabel 11.1.11 Jumlah Produksi Kedelai di Kabupaten Bengkulu Tahun 2019

No.	Kecamatan	2019			
		Produksi Kedelai (Ton)	Produksi Per Hektar (Ton/Ha)	Areal Produksi Kedelai (Ha)	Konsumsi Kedelai (Ku/Ha)
(1)	(2)	(3)	(4)	(5)	(6)
1.	Bengkalis	-	-	-	399.7
2.	Bantan	-	-	-	198.1
3.	Bukit Batu	-	-	-	98.1
4.	Mandau	-	-	-	771.9
5.	Rupat	-	-	-	167.6
6.	Rupat Utara	-	-	-	72.4
7.	Siak Kecil	-	-	-	102.4
8.	Pinggir	25	1.0	25	314.9
9.	Bandar Laksamana	14	1.0	14	69.2
10.	Talang Muandau	-	-	-	130.1
11.	Bathin Solapan	0.5	1.0	0.5	450.1
<b>Kabupaten Bengkulu</b>		<b>39.5</b>	<b>1.0</b>	<b>39.5</b>	<b>2774.5</b>

Sumber : Dinas Tanaman Pangan, Hortikultura dan Peternakan Kabupaten Bengkulu

Tabel 11.1.12 Jumlah Produksi Kedelai di Kabupaten Bengkalis Tahun 2020

No.	Kecamatan	2020		
		Produksi Kedelai (Ton)	Produksi Per Hektar (Ton/Ha)	Areal Produksi Kedelai (Ha)
(1)	(2)	(3)	(4)	(5)
1.	Bengkalis	-	-	-
2.	Bantan	-	-	-
3.	Bukit Batu	-	-	-
4.	Mandau	-	-	-
5.	Rupat	-	-	-
6.	Rupat Utara	-	-	-
7.	Siak Kecil	7,00	-	8,00
8.	Pinggir	9,00	-	10,00
9.	Bandar Laksamana	-	-	-
10.	Talang Muandau	-	-	0,2
11.	Bathin Solapan	-	-	-
<b>Kabupaten Bengkalis</b>		<b>16,00</b>	<b>0,89</b>	<b>18,20</b>

Catatan : Estimasi angka produksi per hektar diambil dari data 2018 – 2019

Sumber : Dinas Tanaman Pangan, Hortikultura dan Peternakan Kabupaten

Tabel 11.1.13 Jumlah Produksi Kedelai di Kabupaten Bengkalis Tahun 2021

No	Kecamatan	2021		
		Poduksi Per Hektar (Ton)	Produksi Per Hektar (Ton/Ha)	Areal Produksi Kedelai (Ha)
(1)	(2)	(3)	(4)	(5)
1	Bengkalis	-	-	-
2	Bantan	-	-	-
3	Bukit Batu	-	-	-
4	Mandau	0,98	-	1,10
5	Rupat	-	-	-
6	Rupat Kecil	-	-	-

No	Kecamatan	2021		
		Poduksi Per Hektar (Ton)	Produksi Per Hektar (Ton/Ha)	Areal Produksi Kedelai (Ha)
(1)	(2)	(3)	(4)	(5)
7	Siak Kecil	1,78	-	2,00
8	Pinggir	-	-	-
9	Bandar Laksamana	-	-	-
10	Talang Muandau	-	-	-
11	Bathin Solapan	-	-	-
<b>Kabupaten Bengkalis</b>		<b>2,77</b>	<b>0,892</b>	<b>3,10</b>

Sumber : Dinas Tanaman Pangan, Hortikultura dan Peternakan Kabupaten Bengkalis

Tabel 11.1.14 Luas Tanam, Luas Panen, dan Produksi Kedelai Tahun 2022

No.	Kecamatan	2022		
		Luas Tanam Kedelai (Ha)	Luas Panen Kedelai (Ha)	Produksi Per Hektar (Ton/Ha)
(1)	(2)	(3)	(4)	(5)
1	Bengkalis	-	-	-
2	Bantan	-	-	-
3	Bukit Batu	-	-	-
4	Mandau	1,00	1,00	0,892
5	Rupat	-	-	-
6	Rupat Utara	-	-	-
7	Siak Kecil	-	-	-
8	Pinggir	-	-	-
9	Bandar Laksamana	-	-	-
10	Talang Muandau	-	-	-
11	Bathin Solapan	-	-	-
Kabupaten Bengkalis		1,00	1,00	0,892

Sumber : Dinas Tanaman Pangan Hortikultura dan Peternakan Kabupaten Bengkalis

#### 11.1.4 Kacang Tanah

Tabel 11.1.15 Jumlah Produksi Kacang Tanah di Kabupaten Bengkalis Tahun 2019

No.	Kecamatan	Produksi Kacang Tanah (Ton)	Produksi Per Hektar (Ton/Ha)
(1)	(2)	(3)	(4)
1.	Bengkalis	-	-
2.	Bantan	-	-
3.	Bukit Batu	-	-
4.	Mandau	-	-
5.	Rupat	-	-
6.	Rupat Utara	-	-
7.	Siak Kecil	-	-
8.	Pinggir	-	-
9.	Bandar Laksamana	-	-
10.	Talang Muandau	-	-
11.	Bathin Solapan	0.6	1.0
<b>Kabupaten Bengkalis</b>		<b>0.6</b>	<b>1</b>

Sumber : Dinas Pertanian Kabupaten Bengkalis

Tabel 11.1.16 Jumlah Produksi Kacang Tanah di Kabupaten Bengkalis Tahun 2020

No.	Kecamatan	Produksi Kacang Tanah (Ton)	Produksi Per Hektar (Ton/Ha)
(1)	(2)	(3)	(4)
1.	Bengkalis	-	-
2.	Bantan	-	-
3.	Bukit Batu	-	-
4.	Mandau	-	-
5.	Rupat	-	-
6.	Rupat Utara	-	-
7.	Siak Kecil	-	-
8.	Pinggir	1,00	-
9.	Bandar Laksamana	-	-
10.	Talang Muandau	-	-
11.	Bathin Solapan	4,00	-
<b>Kabupaten Bengkalis</b>		<b>5,00</b>	<b>0,74</b>

Catatan : Estimasi angka produksi per hektar diambil dari data 2018 – 2019

Sumber : Dinas Tanaman Pangan, Hortikultura dan Peternakan Kabupaten Bengkalis

Tabel 11.1.17 Jumlah Produksi Kacang Tanah di Kabupaten Bengkulu Tahun 2021

No	Kecamatan	Produksi Kacang Tanah (Ton)	Produksi Per Hektar (Ton/Ha)
(1)	(2)	(3)	(4)
1	Bengkalis	-	-
2	Bantan	-	-
3	Bukit Batu	-	-
4	Mandau	2,74	-
5	Rupat	-	-
6	Rupat Utara	-	-
7	Siak Kecil	-	-
8	Pinggir	1,11	-
9	Bandar Laksamana	-	-
10	Talang Muandau	-	-
11	Bathin Solapan	4,74	-
<b>Kabupaten Bengkulu</b>		<b>8,58</b>	<b>0,74</b>

Tabel 11.1.18 Jumlah Luas Tanam, Luas Panen dan Produksi Kacang Tanah di Kabupaten Bengkulu Tahun 2022

No.	Kecamatan	2022		
		Luas Tanam Kacang Tanah (Ha)	Luas Panen Kacang Tanah (Ha)	Produksi Per Hektar (Ton/Ha)
(1)	(2)	(3)	(4)	(5)
1	Bengkalis	-	-	-
2	Bantan	-	0,1	0,047
3	Bukit Batu	-	-	-
4	Mandau	1	3,9	1,837
5	Rupat	-	-	-
6	Rupat Utara	-	-	-
7	Siak Kecil	-	0,5	0,236
8	Pinggir	-	0,1	0,047
9	Bandar Laksamana	-	-	-
10	Talang Muandau	-	-	-
11	Bathin Solapan	1,1	1	0,471
Kabupaten Bengkulu		2,1	5,6	2,638

Sumber : Dinas Tanaman Pangan Hortikultura dan Peternakan Kabupaten Bengkulu

### 11.1.5 Ubi Kayu

Tabel 11.1.19 Jumlah Produksi Ubi Kayu di Kabupaten Bengkalis Tahun 2019

No.	Kecamatan	Produksi Ubi Kayu (Ton)	Produksi Per Hektar (Ton/Ha)
(1)	(2)	(3)	(4)
1.	Bengkalis	1799.84	32.14
2.	Bantan	433.89	32.14
3.	Bukit Batu	131.77	32.14
4.	Mandau	2249.8	32.14
5.	Rupat	192.84	32.14
6.	Rupat Utara	64.28	32.14
7.	Siak Kecil	417.82	32.14
8.	Pinggir	7135.08	32.14
9.	Bandar Laksamana	-	-
10.	Talang Muandau	771.36	32.14
11.	Bathin Solapan	642.8	32.14
<b>Kabupaten Bengkalis</b>		<b>13839.48</b>	<b>321.4</b>

Sumber : Dinas Pertanian Kabupaten Bengkalis

Tabel 11.1.20 Jumlah Produksi Ubi Kayu di Kabupaten Bengkalis Tahun 2020

No.	Kecamatan	Produksi Ubi Kayu (Ton)	Produksi Per Hektar (Ton/Ha)
(1)	(2)	(3)	(4)
1.	Bengkalis	2.096,00	-
2.	Bantan	736,00	-
3.	Bukit Batu	67,00	-
4.	Mandau	3.238,00	-
5.	Rupat	505,00	-
6.	Rupat Utara	175,00	-
7.	Siak Kecil	430,00	-
8.	Pinggir	3.233,00	-
9.	Bandar Laksamana	2.687,00	-
10.	Talang Muandau	94,00	-
11.	Bathin Solapan	2.838,00	-
<b>Kabupaten Bengkalis</b>		<b>16.099,00</b>	<b>26,872</b>

Catatan : Estimasi angka produksi per hektar diambil dari data 2018 – 2019

Sumber : Dinas Tanaman Pangan, Hortikultura dan Peternakan Kabupaten Bengkalis

Tabel 11.1.21 Jumlah Produksi Ubi Kayu di Kabupaten Bengkalis Tahun 2021

No	Kecamatan	Produksi Ubi Jalar (Ton)	Produksi Per Hektar (Ton/Ha)
(1)	(2)	(3)	(4)
1	Bengkalis	1.764,68	-
2	Bantan	927,08	-
3	Bukit Batu	188,10	-
4	Mandau	1.225,36	-
5	Rupat	1.590,82	-
6	Rupat Utara	80,62	-
7	Siak Kecil	228,41	-
8	Pinggir	1.773,55	-
9	Bandar Laksmana	859,90	-
10	Talang Muandau	53,73	-
11	Bathin Solapan	3.224,64	-
<b>Kabupaten Bengkalis</b>		<b>11.898,92</b>	<b>26,872</b>

Sumber : Dinas Tanaman Pangan, Hortikultura dan Peternakan Kabupaten Bengkalis

Tabel 11.1.22 Luas Tanam, Luas Panen, dan Produksi Ubi Kayu Tahun 2022

No.	Kecamatan	2022		
		Luas Tanam Ubi Kayu (Ha)	Luas Panen Ubi Kayu (Ha)	Produksi Per Hektar (Ton/Ha)
(1)	(2)	(3)	(4)	(5)
1	Bengkalis	8	15	13,38
2	Bantan	28,8	29,1	25,939
3	Bukit Batu	2,5	2,2	1,927
4	Mandau	32,5	28,4	25,333
5	Rupat	41	38,2	34,03
6	Rupat Utara	4,4	4,6	4,103
7	Siak Kecil	10	11	9,812
8	Pinggir	101	91	81,172
9	Bandar Laksamana	2	3	2,676
10	Talang Muandau	12,1	0,5	0,446
11	Bathin Solapan	40,9	47,5	42,37
Kabupaten Bengkalis		283,16	270,39	241,188

Sumber : Dinas Tanaman Pangan Hortikultura dan Peternakan Kabupaten Bengkalis

#### 11.1.6 Ubi Jalar

Tabel 11.1.23 Jumlah Produksi Ubi Jalar di Kabupaten Bengkalis Tahun 2019

No.	Kecamatan	Produksi Ubi Jalar (Ton)	Produksi Per Hektar (Ton/Ha)
(1)	(2)	(3)	(4)
1.	Bengkalis	-	-
2.	Bantan	9	9.0
3.	Bukit Batu	-	-
4.	Mandau	-	-
5.	Rupat	-	-
6.	Rupat Utara	-	-
7.	Siak Kecil	72	9.0

No.	Kecamatan	Produksi Ubi Jalar (Ton)	Produksi Per Hektar (Ton/Ha)
(1)	(2)	(3)	(4)
8.	Pinggir	-	-
9.	Bandar Laksamana	-	-
10.	Talang Muandau	9	9.0
11.	Bathin Solapan	-	-
<b>Kabupaten Bengkulu</b>		<b>90</b>	<b>9.0</b>

Sumber : Dinas Tanaman Pangan, Hortikultura dan Peternakan Kabupaten Bengkulu

Tabel 11.1.24 Jumlah Produksi Ubi Jalar di Kabupaten Bengkulu Tahun 2020

No.	Kecamatan	Produksi Ubi Jalar (Ton)	Produksi Per Hektar (Ton/Ha)
(1)	(2)	(3)	(4)
1.	Bengkalis	-	-
2.	Bantan	17,62	-
3.	Bukit Batu	-	-
4.	Mandau	103,23	-
5.	Rupat	5,00	-
6.	Rupat Utara	-	-
7.	Siak Kecil	62,95	-
8.	Pinggir	-	-
9.	Bandar Laksamana	-	-
10.	Talang Muandau	16,37	-
11.	Bathin Solapan	-	-
<b>Kabupaten Bengkulu</b>		<b>205,2</b>	<b>12,589</b>

Catatan : Estimasi angka produksi per hektar diambil dari data 2018 – 2019

Tabel 11.1.25 Jumlah Produksi Ubi Jalar di Kabupaten Bengkulu Tahun 2021

No	Kecamatan	Produksi Ubi Jalar (Ton)	Poduksi Per Hektar (Ton/Ha)
(1)	(2)	(3)	(4)
1	Bengkalis	-	-
2	Bantan	20,14	-
3	Bukit Batu	15,11	-
4	Mandau	45,32	-
5	Rupat	6,29	-

No	Kecamatan	Produksi Ubi Jalar (Ton)	Poduksi Per Hektar (Ton/Ha)
(1)	(2)	(3)	(4)
6	Rupat Utara	-	-
7	Siak Kecil	69,24	-
8	Pinggir	-	-
9	Bandar Laksamana	-	-
10	Talang Muandau	-	-
11	Bathin Solapan	52,87	-
<b>Kabupaten Bengkalis</b>		<b>209,00</b>	<b>12,589</b>

Sumber :Dinas Tanaman Pangan, Hortikultura dan Peternakan Kabupaten Bengkalis

Tabel 11.1.26 Luas Tanam, Luas Panen, dan Produksi Ubi Jalar Tahun 2022

No	Kecamatan	2022		
		Luas Tanam Ubi Jalar (Ha)	Luas Panen Ubi Jalar (Ha)	Produksi Per Hektar (Ton/Ha)
(1)	(2)	(3)	(4)	(5)
1	Bengkalis	-	-	-
2	Bantan	0,4	-	-
3	Bukit Batu	0,4	0,2	2,518
4	Mandau	2	3	37,767
5	Rupat	-	-	-
6	Rupat Utara	-	-	-
7	Siak Kecil	5,5	4	50,356
8	Pinggir	-	0,6	7,553
9	Bandar Laksamana	-	-	-
10	Talang Muandau	2,2	-	-
11	Bathin Solapan	0,5	0,5	6,295
Kabupaten Bengkalis		11	8,3	104,49

Sumber : Dinas Tanaman Pangan Hortikultura dan Peternakan Kabupaten Bengkalis

### 11.1.7 Cabai

Tabel 11.1.27 Jumlah Produksi Cabai di Kabupaten Bengkalis Tahun 2020 dan 2021 (Ton)

No.	Kecamatan	2020	2021
(1)	(2)	(3)	(4)
1.	Bengkalis	80,80	76,50
2.	Bantan	32,50	23,90
3.	Bukit Batu	1,10	1,66
4.	Mandau	13,00	13,50
5.	Rupat	24,12	41,30
6.	Rupat Utara	5,00	4,20
7.	Siak Kecil	76,50	67,00
8.	Pinggir	21,50	19,00
9.	Bandar Laksamana	35,90	4,48
10.	Talang Muandau	3,65	2,10
11.	Bathin Solapan	31,30	15,50
<b>Kabupaten Bengkalis</b>		<b>325,37</b>	<b>269,14</b>

Sumber : Dinas Tanaman Pangan, Hortikultura dan Peternakan Kabupaten Bengkalis

### 11.1.8 Talas

Tabel 11.1.28 Luas Tanam, Luas Panen, dan Produksi Talas Tahun 2022

No.	Kecamatan	2022		
		Luas Tanam Talas (Ha)	Luas Panen Talas (Ha)	Produksi Per Hektar (Ton/Ha)
(1)	(2)	(3)	(4)	(5)
1	Bengkalis	7,0	7,0	20,300
2	Bantan	3,7	5,2	15,051
3	Bukit Batu	0,2	0,7	2,030
4	Mandau	2,0	2,0	5,800
5	Rupat	6,0	1,2	3,480
6	Rupat Utara	-	-	-
7	Siak Kecil	-	-	-
8	Pinggir	1,5	-	-
9	Bandar Laksamana	-	-	-

No.	Kecamatan	2022		
		Luas Tanam Talas (Ha)	Luas Panen Talas (Ha)	Produksi Per Hektar (Ton/Ha)
(1)	(2)	(3)	(4)	(5)
10	Talang Muandau	0,1	-	-
11	Bathin Solapan	1,0	0,5	1,450
KABUPATEN BENGKALIS		21,54	16,59	48,111

Sumber : Dinas Tanaman Pangan Hortikultura dan Peternakan Kabupaten Bengkalis

### 11.1.9 Hortikultura

Tabel 11.1.29 Luas Tanam, Luas Panen dan Produksi Sayuran Tahun 2022

No.	Jenis Sayuran	2022		
		Luas Tanam (Ha)	Luas Panen (Ha)	Produksi (Ton)
(1)	(2)	(3)	(4)	(5)
1	Bawang Merah	0,50	1,05	0,82
2	Petsai / Sawi	53,09	50,98	35,62
3	Bayam	161,20	165,69	125,76
4	Cabai Besar / TW / Teropong	92,99	79,57	99,33
5	Cabai Keriting	78,05	70,04	71,20
6	Cabai Rawit	151,38	132,90	159,60
7	Kacang Panjang	65,32	68,75	76,57
8	Kangkung	193,87	197,12	149,60
9	Mentimun	62,96	66,39	86,27
10	Terung	27,90	30,92	35,30
11	Tomat	5,02	7,00	10,60
12	Melon	3,40	1,00	1,00
13	Semangka	67,96	53,65	50,40
Jumlah (ha)		963,64	925,06	902,07

Sumber : Dinas Tanaman Pangan Hortikultura dan Peternakan Kabupaten Bengkalis

### 11.1.10 Kelompok Tani dan Tenaga Penyuluh Pertanian

Tabel 11.1.30 Kelompok Tani di Kabupaten Bengkalis Tahun 2022

No.	Kecamatan	2022
		Kelompok Tani (Kelompok)
(1)	(2)	(3)
1	Bengkalis	178
2	Bantan	268
3	Bukit Batu	71
4	Mandau	130
5	Rupat	96
6	Rupat Utara	46
7	Siak Kecil	216
8	Pinggir	207
9	Bandar Laksamana	99
10	Talang Muandau	107
11	Bathin Solapan	196
Kabupaten Bengkalis		1.614

Data Sistem Informasi Manajemen Penyuluh Pertanian (SIMLUHTAN) Per Desember 2022

Sumber : Dinas Tanaman Pangan Hortikultura dan Peternakan Kabupaten Bengkalis

Tabel 11.1.31 Tenaga Penyuluh Pertanian Tahun 2022

No.	Kabupaten dan Kecamatan	2022			
		PNS (Orang)	PPPK (Orang)	THL-TB Daerah (Orang)	Total (Orang)
(1)	(2)	(3)	(4)	(5)	(6)
1. Kabupaten					
1	Bengkalis	3	-	-	3
Total I		3	-	-	3
2. Kecamatan					
1	Mandau	2	1	2	5
2	Pinggir	4	2	-	6
3	Bukit Batu	1	2	3	6

No.	Kabupaten dan Kecamatan	2022			
		PNS (Orang)	PPPK (Orang)	THL-TB Daerah (Orang)	Total (Orang)
(1)	(2)	(3)	(4)	(5)	(6)
4	Siak Kecil	3	2	5	10
5	Rupat	1	-	5	6
6	Rupat Utara	-	-	4	4
7	Bengkalis	7	5	2	14
8	Bantan	2	2	8	12
9	Bathin Solapan	-	4	2	6
10	Talang Muandau	-	2	1	3
11	Bandar Laksamana	-	3	2	5
Total II		20	23	34	77
KABUPATEN BENGKALIS		23	23	34	80

Data Sistem Informasi Manajemen Penyuluh Pertanian (SIMLUHTAN) Per Desember 2022

Sumber : Dinas Tanaman Pangan Hortikultura dan Peternakan Kabupaten Bengkalis

#### 11.1.11 Rice Milling Unit (RMU), Alat dan Mesin Pertanian

Tabel 11.1.32 Rice Milling Unit (RMU) Tahun 2022

No.	Kecamatan	2022		
		Swadaya (Unit)	Bantuan (Unit)	Total
(1)	(2)	(3)	(4)	(5)
1	Bengkalis	1	-	1
2	Bantan	14	5	19
3	Bukit Batu	-	2	2
4	Mandau	2	-	2
5	Rupat	-	-	-
6	Rupat Utara	2	-	2
7	Siak Kecil	11	-	11
8	Pinggir	1	-	1

No.	Kecamatan	2022		
		Swadaya (Unit)	Bantuan (Unit)	Total
(1)	(2)	(3)	(4)	(5)
9	Bandar Laksamana	2	2	4
10	Talang Muandau	-	3	3
11	Bathin Solapan	1	-	1
Kabupaten Bengkalis		34	12	46

Sumber : Dinas Tanaman Pangan Hortikultura dan Peternakan Kabupaten Bengkalis

Tabel 11.1.33 Alat dan Mesin Pertanian Tahun 2022

No.	Kecamatan	2022					
		Traktor Roda 4	Combine Harvester	Mesin Pencacah Rumput	Kendaraan Roda 3	Mesin Pengompos	Mesin Pencacah
(1)	(2)	(3)	(4)	(5)	(6)	(7)	(8)
1	Bengkalis	-	-	-	-	-	-
2	Bantan	-	-	1	1	1	-
3	Bukit Batu	-	-	-	-	-	-
4	Mandau	-	-	-	-	-	-
5	Rupat	-	-	-	-	-	-
6	Rupat Utara	-	-	-	-	-	-
7	Siak Kecil	1	1	-	-	-	-
8	Pinggir	-	-	-	-	-	-
9	Bandar Laksamana	-	-	-	-	-	-
10	Talang Muandau	-	-	-	-	-	-
11	Bathin Solapan	1	-	-	-	-	5
Kabupaten Bengkalis		2	1	1	1	1	5

## Lanjutan

No.	Kecamatan	2022					
		Hand Traktor Rotary	Hand Traktor	Mesin Babat	Semprot Gendong	Alat Pengolahan Pupuk Kandang (KOHE)	Mini Power Tiller
(1)	(2)	(9)	(10)	(11)	(12)	(13)	(14)
1	Bengkalis	-	-	-	-	-	-
2	Bantan	1	1	-	-	-	-
3	Bukit Batu	-	-	-	-	-	-
4	Mandau	-	-	-	-	-	2
5	Rupat	-	-	-	-	-	-
6	Rupat Utara	-	-	-	-	-	-
7	Siak Kecil	-	-	-	-	-	-
8	Pinggir	-	-	2	-	1	-
9	Bandar Laksamana	-	-	-	-	-	-
10	Talang Muandau	-	-	-	-	-	-
11	Bathin Solapan	-	-	4	6	-	-
Kabupaten Bengkalis		1	1	6	6	1	2

## Lanjutan

No.	Kecamatan	2022				
		Mesin Penghancur Kotoran (KOHE)	Mesin Chopper	Mesin Kompos	Mesin Pompa Air	Traktor Rotary
(1)	(2)	(15)	(16)	(17)	(18)	(19)
1	Bengkalis	-	-	-	-	-
2	Bantan	1	1	-	-	-

No.	Kecamatan	2022				
		Mesin Penghancur Kotoran (KOHE)	Mesin Chopper	Mesin Kompos	Mesin Pempa Air	Traktor Rotary
(1)	(2)	(15)	(16)	(17)	(18)	(19)
3	Bukit Batu	-	-	-	-	-
4	Mandau	-	-	-	-	-
5	Rupat	-	-	-	-	-
6	Rupat Utara	-	-	-	-	-
7	Siak Kecil	-	-	-	-	-
8	Pinggir	-	-	-	-	-
9	Bandar Laksamana	-	-	-	-	-
10	Talang Muandau	-	-	-	-	-
11	Bathin Solapan	-	-	2	2	2
Kabupaten Bengkalis		1	1	2	2	2

Sumber : Dinas Tanaman Pangan Hortikultura dan Peternakan Kabupaten Bengkalis

#### 11.1.12 Medik Veteriner dan Paramedik Veteriner

Tabel 11.1.34 Medik Veteriner dan Paramedik Veteriner Tahun 2022

No.	Kabupaten dan Kecamatan	2022			
		Medik Veteriner (PNS)	Medik Veteriner (THL)	Paramedik Veteriner (THL)	Total
(1)	(2)	(3)	(4)	(5)	(6)
1. Kabupaten					
1	Bengkalis	1	1	4	6
Total I		1	1	4	6
2. Kecamatan					

No.	Kabupaten dan Kecamatan	2022			
		Medik Veteriner (PNS)	Medik Veteriner (THL)	Paramedik Veteriner (THL)	Total
(1)	(2)	(3)	(4)	(5)	(6)
1	Bengkalis	-	-	1	1
2	Bantan	-	1	1	2
3	Bukit Batu	1	-	-	1
4	Mandau	1	-	1	2
5	Rupat	1	-	1	2
6	Rupat Utara	-	-	1	1
7	Siak Kecil	1	-	1	2
8	Pinggir	-	-	2	2
9	Bandar Laksamana	-	-	-	-
10	Talang Muandau	-	-	1	1
11	Bathin Solapan	-	-	1	1
Total II		4	1	10	15
Kabupaten Bengkalis		5	2	14	21

Catatan : - Medik Veteriner (PNS) wilayah kerja Kecamatan Bukit Batu dan Bandar Laksamana berjumlah 1 Orang

- Medik Veteriner (PNS) wilayah kerja Kecamatan Rupat dan Rupat Utara berjumlah 1 Orang

Sumber : Dinas Tanaman Pangan Hortikultura dan Peternakan Kabupaten Bengkalis

## 11.2 Peternakan

### 11.2.1 Populasi Ternak

Tabel 11.2.1 Jumlah Populasi Ternak Kecil Tahun 2019

No.	Kecamatan	2019					
		Populasi Domba (Ekor) (3)	Populasi Kambing (Ekor) (4)	Populasi Babi (Ekor) (5)	Produksi Daging Domba (Ton/Thn) (6)	Produksi Daging Kambing (Ton/Thn) (7)	Produksi Daging Babi (Ton/Thn) (8)
1.	Bengkalis	-	7380	140		4	36
2.	Bantan	-	2121	-		3	-
3.	Bukit Batu	-	3507	-		6	-
4.	Mandau	-	1745	976		4	144
5.	Rupat	36	1620	688	0.3	2	15
6.	Rupat Utara	171	1780	960	0.6	4	37
7.	Siak Kecil	-	4027	-		5	-
8.	Pinggir	231	477	241		1	-
9.	Bandar Laksamana	-	2621	-		7	-
10.	Talang Muandau	48	752	-		0.4	-
11.	Bathin Solapan	163	2308	3666	1.6	4	55
<b>Kabupaten Bengkalis</b>		<b>649</b>	<b>28338</b>	<b>6671</b>	<b>2.5</b>	<b>40.4</b>	<b>287</b>

Sumber : Dinas Pertanian Kabupaten Bengkalis

Tabel 11.2.2 Jumlah Populasi Ternak Kecil Tahun 2020

No.	Kecamatan	2020					
		Populasi Domba (Ekor)	Populasi Kambing (Ekor)	Populasi Babi (Ekor)	Produksi Daging Domba (Ton/Thn)	Produksi Daging Kambing (Ton/Thn)	Produksi Daging Babi (Ton/Thn)
(1)	(2)	(3)	(4)	(5)	(6)	(7)	(8)
1.	Bengkalis	-	7.515	600	-	3,00	31,18
2.	Bantan	-	2.201	-	-	10,22	-
3.	Bukit Batu	34	3.256	-	-	19,41	-
4.	Mandau	-	1.623	968	-	3,81	111,13
5.	Rupat	-	1.757	618	-	2,53	-
6.	Rupat Utara	191	1.750	850	0,70	2,15	-
7.	Siak Kecil	4	4.524	-	-	2,96	-
8.	Pinggir	231	477	241	-	1,64	-
9.	Bandar Laksamana	-	3.521	-	-	4,98	-
10.	Talang Muandau	55	766	-	-	1,05	-
11.	Batin Solapan	142	2.384	4.343	0,31	1,65	134,75
<b>Kabupaten Bengkalis</b>		<b>657</b>	<b>29.744</b>	<b>7.620</b>	<b>1,01</b>	<b>53,40</b>	<b>277,06</b>

Sumber : Dinas Tanaman Pangan, Hortikultura dan Peternakan Kabupaten Bengkalis

Tabel 11.2.3 Jumlah Populasi Ternak Kecil Tahun 2021

No	Kecamatan	Populasi Domba (ekor)	Populasi Kambing (Ekor)	Populasi Babi (Ekor)	Produksi Daging Domba (Ton/Thn)	Produksi Daging Kambing (Ton/Thn)	Produksi Daging Babi (Ton/Thn)
(1)	(2)	(3)	(4)	(5)	(6)	(7)	(8)
1	Bengkalis	-	7.925	600	-	4.700	19.266
2	Bantan	-	2.303	-	-	6.900	-
3	Bukit Batu	-	1.297	-	-	17.550	-
4	Mandau	15	1.623	968	-	4.138	140.220
5	Rupat	-	1.896	680	-	913	-
6	Rupat Utara	-	1.790	350	377	1.988	14.079
7	Siak Kecil	-	6.371	-	-	3.098	-
8	Pinggir	231	477	241	-	1.288	-
9	Bandar Laksamana	-	4.621	-	-	6.575	-
10	Talang Muandau	53	812	-	-	975	-
11	Bathin Solapan	122	2.864	6.267	221	2.175	114.000
	<b>Kabupaten Bengkalis</b>	<b>581</b>	<b>31.979</b>	<b>9.106</b>	<b>598</b>	<b>50.288</b>	<b>287.565</b>

Sumber : Dinas Tanaman Pangan, Hortikultura dan Peternakan Kabupaten Bengkalis

Tabel 11.2.4 Populasi Ternak di Kabupaten Bengkulu Tahun 2022

No.	Kecamatan	Jenis Ternak Besar (ekor)								
		Sapi	Kerbau	Kambing	Kambing Perah	Domba	Babi	Kuda		
(1)	(2)	(3)	(4)	(5)	(6)	(7)	(8)	(9)		
1	Bengkalis	915	12	8.125	0	0	975	0		
2	Bantan	605	0	2.941	0	0	0	0		
3	Bukit Batu	1.136	43	1.297	0	0	0	0		
4	Mandau	1.088	106	1.394	0	0	809	2		
5	Rupat	3.282	16	2.628	0	0	910	5		
6	Rupat Utara	459	0	1.740	0	160	450	19		
7	Siak Kecil	3.479	110	1.270	0	0	0	0		
8	Pinggir	981	115	539	0	300	282	0		
9	Bandar Laksamana	2.888	0	4.621	0	0	0	0		
10	Talang Muandau	1.233	0	787	0	57	0	0		
11	Bathin Solapan	1.024	190	2.572	61	131	5.550	0		
Jumlah		17.090	592	27.914	61	648	8.976	26		

Sumber : Dinas Tanaman Pangan Hortikultura dan Peternakan Kabupaten Bengkulu

Tabel 11.2.5 Jumlah Populasi Ternak Kerbau Tahun 2019

No.	Kecamatan	Pemotongan Per Tahun (Ekor)	Populasi Kerbau (Ekor)	Produksi Daging Kerbau (Ton)	Kepemilikan Kerbau (Ekor/Pet)
(1)	(2)	(3)	(4)	(5)	(6)
1.	Bengkalis	1	-	0.2	-
2.	Bantan	1	-	0.2	-
3.	Bukit Batu	4	6	0.6	-
4.	Mandau	-	177	-	41
5.	Rupat	1	-	0.2	1
6.	Rupat Utara	1	-	0.2	-
7.	Siak Kecil	7	73	1.1	7
8.	Pinggir	2	109	0.3	20
9.	Bandar Laksamana	-	-	-	-
10.	Talang Muandau	-	20	-	-
11.	Bathin Solapan	9	216	1.4	38
<b>Kabupaten Bengkalis</b>		<b>26</b>	<b>601</b>	<b>4.2</b>	<b>107</b>

Sumber : Dinas Pertanian Kabupaten Bengkalis

Tabel 11.2.6 Jumlah Populasi Ternak Kerbau Tahun 2020

No.	Kecamatan	Pemotongan Per Tahun (Ekor)	Populasi Kerbau (Ekor)	Produksi Daging Kerbau (Ton)	Kepemilikan Kerbau (Ekor/Pet)
(1)	(2)	(3)	(4)	(5)	(6)
1.	Bengkalis	-	9,00	-	9,00
2.	Bantan	-	-	-	-
3.	Bukit Batu	-	16,00	-	8,00
4.	Mandau	-	133,00	-	7,00
5.	Rupat	16,00	16,00	0,53	-
6.	Rupat Utara	-	-	0,00	-
7.	Siak Kecil	2,00	87,00	0,35	7,00
8.	Pinggir	-	109,00	-	9,00
9.	Bandar Laksamana	3,00	1,00	-	1,00
10.	Talang Muandau	-	-	-	-
11.	Bathin Solapan	-	210,00	0,53	6,00

No.	Kecamatan	Pemotongan Per Tahun (Ekor)	Populasi Kerbau (Ekor)	Produksi Daging Kerbau (Ton)	Kepemilikan Kerbau (Ekor/Pet)
(1)	(2)	(3)	(4)	(5)	(6)
<b>Kabupaten Bengkulu</b>		<b>21,00</b>	<b>581,00</b>	<b>1,41</b>	<b>47,00</b>

Sumber : Dinas Tanaman Pangan, Hortikultura dan Peternakan Kabupaten Bengkulu

Tabel 11.2.7 Jumlah Populasi Ternak Kerbau Tahun 2021

No	Kecamatan	Pemotongan Per Tahun (Ekor)	Populasi Kerbau (Ekor)	Produksi Daging Kerbau (Ton)	Kepemilikan Kerbau (Ekor/Pet)
(1)	(2)	(3)	(4)	(5)	(6)
1	Bengkalis	2	12	351	1
2	Bantan	-	-	-	-
3	Bukit Batu	3	43	527	1
4	Mandau	-	133	-	-
5	Rupat	3	16	527	1
6	Rupat Utara	-	-	-	-
7	Siak Kecil	2	101	351	1
8	Pinggir	-	109	-	-
9	Bandar Laksamana	-	-	-	-
10	Talang Muandau	-	-	-	-
11	Bathin Solapan	2	206	351	1
<b>Kabupaten Bengkulu</b>		<b>12</b>	<b>620</b>	<b>2.107</b>	<b>5</b>

Sumber : Dinas Tanaman Pangan, Hortikultura dan Peternakan Kabupaten Bengkulu

Tabel 11.2.8 Jumlah Populasi Ternak Sapi Potong 2019

No.	Kecamatan	Pemotongan Per Tahun (Ekor)	Populasi Sapi Potong (Ekor)	Produksi Daging Sapi (Ton)	Kepemilikan Sapi Potong (Ekor/Pet)
(1)	(2)	(3)	(4)	(5)	(6)
1.	Bengkalis	439	1.245	56	318
2.	Bantan	138	795	18	274
3.	Bukit Batu	189	1.059	24	273
4.	Mandau	782	1.663	998	427
5.	Rupat	291	2.016	37	572
6.	Rupat Utara	77	569	100	139
7.	Siak Kecil	149	3.165	19	871
8.	Pinggir	268	1.165	34	277
9.	Bandar Laksamana	200	2.315	26	497
10.	Talang Muandau	108	971	14	136
11.	Bathin Solapan	239	1.357	35	377
<b>Kabupaten Bengkalis</b>		<b>2.880</b>	<b>16.320</b>	<b>1.361</b>	<b>4.161</b>

Sumber : Dinas Pertanian Kabupaten Bengkalis

Tabel 11.2.9 Jumlah Populasi Ternak Sapi Potong 2020

No.	Kecamatan	Pemotongan Per Tahun (Ekor)	Populasi Sapi Potong (Ekor)	Produksi Daging Sapi (Ton)	Kepemilikan Sapi Potong (Ekor/Pet)
(1)	(2)	(3)	(4)	(5)	(6)
1.	Bengkalis	335	983	42,75	3,00
2.	Bantan	145	824	18,50	3,00
3.	Bukit Batu	238	1.105	30,37	4,00
4.	Mandau	759	1.256	96,86	5,00
5.	Rupat	324	2.502	41,35	6,00
6.	Rupat Utara	59	558	7,53	4,00
7.	Siak Kecil	186	3.244	23,74	3,00
8.	Pinggir	318	1.051	40,58	2,00
9.	Bandar Laksamana	231	2.456	29,45	5,00
10.	Talang Muandau	132	1.266	16,85	5,00

No.	Kecamatan	Pemotongan Per Tahun (Ekor)	Populasi Sapi Potong (Ekor)	Produksi Daging Sapi (Ton)	Kepemilikan Sapi Potong (Ekor/Pet)
(1)	(2)	(3)	(4)	(5)	(6)
11.	Bathin Solapan	310	1.428	39,56	15,00
<b>Kabupaten Bengkulu</b>		<b>3.037</b>	<b>16.673</b>	<b>387,54</b>	<b>55,00</b>

Sumber : Dinas Tanaman Pangan, Hortikultura dan Peternakan Kabupaten Bengkulu

Tabel 11.2.10 Jumlah Populasi Ternak Sapi Potong 2021

No	Kecamatan	Pemotongan Per Tahun (Ekor)	Populasi Sapi Potong (Ekor)	Produksi Daging Sapi (Ton)
(1)	(2)	(3)	(4)	(5)
1	Bengkalis	382	899	48.747
2	Bantan	128	894	16.334
3	Bukit Batu	261	1.052	33.306
4	Mandau	880	1.305	45.174
5	Rupat	426	2.545	54.362
6	Rupat Utara	72	485	9.188
7	Siak Kecil	322	3.515	41.090
8	Pinggir	354	1.155	45.174
9	Bandar Laksamana	447	2.869	57.042
10	Talang Muandau	149	1.264	19.014
11	Bathin Solapan	436	1.329	55.638
<b>Kabupaten Bengkulu</b>		<b>3.857</b>	<b>17.312</b>	<b>492.192</b>

Sumber : Dinas Tanaman Pangan, Hortikultura dan Peternakan Kabupaten Bengkulu

## 11.2.2 Ternak Unggas

Tabel 11.2.11 Ternak Populasi Ayam Pedaging 2019

No.	Kecamatan	Populasi Ayam Pedaging (Ekor/Thn)	Produksi Daging Ayam (Ton/Thn)
(1)	(2)	(3)	(4)
1.	Bengkalis	-	
2.	Bantan	-	-
3.	Bukit Batu	-	
4.	Mandau	17.000	143
5.	Rupat	5.400	141
6.	Rupat Utara	-	
7.	Siak Kecil	-	
8.	Pinggir	37.000	74
9.	Bandar Laksamana	-	
10.	Talang Muandau	-	
11.	Bathin Solapan	15.533	7.3
<b>Kabupaten Bengkalis</b>		<b>74.933</b>	<b>365.3</b>

Sumber : Dinas Pertanian Kabupaten Bengkalis

Tabel 11.2.12 Ternak Populasi Ayam Pedaging 2020

No.	Kecamatan	Populasi Ayam Pedaging (Ekor/Thn)	Produksi Daging Ayam (Ton/Thn)
(1)	(2)	(3)	(4)
1.	Bengkalis	-	253,20
2.	Bantan	-	-
3.	Bukit Batu	-	75,16
4.	Mandau	17.108,00	134,80
5.	Rupat	-	155,80
6.	Rupat Utara	-	26,89
7.	Siak Kecil	-	136,60
8.	Pinggir	47.000,00	61,56
9.	Bandar Laksamana	-	71,82
10.	Talang Muandau	-	-
11.	Bathin Solapan	2.359,00	21,91
<b>Kabupaten Bengkalis</b>		<b>66.467,00</b>	<b>937,74</b>

Sumber : Dinas Tanaman Pangan, Hortikultura dan Peternakan Kabupaten Bengkalis

Tabel 11.2.13 Ternak Populasi Ayam Pedaging 2021

No	Kecamatan	Populasi Ayam Pedaging (Ekor/Thn)	Produksi Daging Ayam (Ton/Thn)
(1)	(2)	(3)	(4)
1	Bengkalis	-	366.000
2	Bantan	-	-
3	Bukit Batu	-	75.168
4	Mandau	17.108	136.800
5	Rupat	-	118.754
6	Rupat Utara	-	50.532
7	Siak Kecil	-	162.852
8	Pinggir	47.000	80.040
9	Bandar Laksamana	-	85.546
10	Talang Muandau	-	-
11	Bathin Solapan	3.034	23.226
<b>Kabupaten Bengkalis</b>		<b>67.142</b>	<b>1.098.918</b>

Sumber : Dinas Tanaman Pangan, Hortikultura dan Peternakan Kabupaten Bengkalis

Tabel 11.2.14 Jumlah Populasi Ayam Petelur Tahun 2019

No.	Kecamatan	Peternak Ayam Petelur (Peternak)	Populasi Ayam Petelur (Ekor/Thn)	Produksi Telur Ayam (Ton/Thn)	Kepemilikan Ayam Petelur (Ekor/Pet)
(1)	(2)	(3)	(4)	(5)	(6)
1.	Bengkalis	-	-	-	-
2.	Bantan	-	-	-	-
3.	Bukit Batu	-	-	-	-
4.	Mandau	-	-	-	-
5.	Rupat	1	1.000	15.032	1
6.	Rupat Utara	-	-	-	-
7.	Siak Kecil	-	-	-	-
8.	Pinggir	-	-	-	-
9.	Bandar Laksamana	-	-	-	-
10.	Talang Muandau	-	-	-	-
11.	Bathin Solapan	-	-	-	-
<b>Kabupaten Bengkalis</b>		<b>1</b>	<b>1.000</b>	<b>15.032</b>	<b>1</b>

Sumber : Dinas Pertanian Kabupaten Bengkalis

Tabel 11.2.15 Jumlah Populasi Ayam Petelur Tahun 2020

No.	Kecamatan	Peternak Ayam Petelur (Peternak)	Populasi Ayam Petelur (Ekor/Thn)	Produksi Telur Ayam (Ton/Thn)	Kepemilikan Ayam Petelur (Ekor/Pet)
(1)	(2)	(3)	(4)	(5)	(6)
1.	Bengkalis	-	-	-	-
2.	Bantan	-	-	-	-
3.	Bukit Batu	-	-	-	-
4.	Mandau	-	-	-	-
5.	Rupat	-	-	-	-
6.	Rupat Utara	-	-	-	-
7.	Siak Kecil	-	-	-	-
8.	Pinggir	-	-	-	-
9.	Bandar Laksamana	-	-	-	-
10.	Talang Muandau	-	-	-	-
11.	Bathin Solapan	1,00	1.200,00	17,59	1.200,00
<b>Kabupaten Bengkalis</b>		<b>1,00</b>	<b>1.200,00</b>	<b>17,59</b>	<b>1.200,00</b>

Sumber : Dinas Tanaman Pangan, Hortikultura dan Peternakan Kabupaten Bengkalis

Tabel 11.2.16 Jumlah Populasi Ayam Petelur Tahun 2021

No	Kecamatan	Peternakan Ayam Petelur (Peternak)	Populasi Ayam Petelur (Ekor/Thn)	Produksi Telur Ayam (Ton/Thn)	Kepemilikan Ayam Petelur (Ekor/Pet)
(1)	(2)	(3)	(4)	(5)	(6)
1	Bengkalis	0	0	0	0
2	Bantan	0	0	0	0
3	Bukit Batu	0	0	0	0
4	Mandau	0	0	0	0
5	Rupat	0	0	0	0
6	Rupat Utara	0	0	0	0
7	Siak Kecil	0	0	0	0
8	Pinggir	0	0	0	0
9	Bandar Laksamana	0	0	0	0

No	Kecamatan	Peternakan Ayam Petelur (Peternak)	Populasi Ayam Petelur (Ekor/Thn)	Produksi Telur Ayam (Ton/Thn)	Kepemilikan Ayam Petelur (Ekor/Pet)
(1)	(2)	(3)	(4)	(5)	(6)
10	Talang Muandau				
11	Bathin Solapan	1	132	1.935	1
<b>Kabupaten Bengkulu</b>		<b>1</b>	<b>132</b>	<b>1.935</b>	<b>1</b>

Sumber : Dinas Tanaman Pangan, Hortikultura dan Peternakan Kabupaten Bengkulu

Tabel 11.2.17 Jumlah Populasi Ayam Buras Tahun 2019

No.	Kecamatan	Ayam Buras (ekor)	Populasi Daging Ayam Buras (ton)
(1)	(2)	(3)	(4)
1.	Bengkalis	17.450	2.6
2.	Bantan	1.059	-
3.	Bukit Batu	5.050	2.3
4.	Mandau	4.043	1.3
5.	Rupat	21.917	2.2
6.	Rupat Utara	2.815	4.4
7.	Siak Kecil	26.856	1.8
8.	Pinggir	32.900	-
9.	Bandar Laksamana	8.934	2.1
10.	Talang Muandau	5.981	-
11.	Bathin Solapan	731	0.9
<b>Kabupaten Bengkulu</b>		<b>127.736</b>	<b>17.6</b>

Sumber : Dinas Pertanian Kabupaten Bengkulu

Tabel 11.2.18 Jumlah Populasi Ayam Buras Tahun 2020

No.	Kecamatan	Ayam Buras (Ekor)	Populasi Daging Ayam Buras (Ton)
(1)	(2)	(3)	(4)
1.	Bengkalis	13.700,00	-
2.	Bantan	529,00	-
3.	Bukit Batu	4.875,00	6,55
4.	Mandau	3.883,00	1,16
5.	Rupat	21.517,00	1,79
6.	Rupat Utara	2.200,00	2,47

No.	Kecamatan	Ayam Buras (Ekor)	Populasi Daging Ayam Buras (Ton)
(1)	(2)	(3)	(4)
7.	Siak Kecil	27.683,00	0,30
8.	Pinggir	32.900,00	0,47
9.	Bandar Laksamana	11.260,00	2,35
10.	Talang Muandau	6.099,00	-
11.	Bathin Solapan	936,00	1,21
<b>Kabupaten Bengkulu</b>		<b>125.582,00</b>	<b>16,30</b>

Sumber : Dinas Tanaman Pangan, Hortikultura dan Peternakan Kabupaten Bengkulu

Tabel 11.2.19 Jumlah Populasi Ayam Buras Tahun 2021

No	Kecamatan	Ayam Buras (Ekor)	Populasi Daging Ayam Buras (Ton)
(1)	(2)	(3)	(4)
1	Bengkalis	13.700	27.708
2	Bantan	617	1.248
3	Bukit Batu	7.032	14.222
4	Mandau	3.883	7.853
5	Rupat	19.031	4.449
6	Rupat Utara	2.038	38.490
7	Siak Kecil	45.466	91.954
8	Pinggir	32.900	66.539
9	Bandar Laksamana	14.982	31.462
10	Talang Muandau	6.166	12.471
11	Bathin Solapan	1.302	2.633
<b>Kabupaten Bengkulu</b>		<b>147.117</b>	<b>298.702</b>

Sumber : Dinas Tanaman Pangan, Hortikultura dan Peternakan Kabupaten Bengkulu

Tabel 11.2.20 Jumlah Populasi Itik Tahun 2019

No.	Kecamatan	Populasi Itik (Ekor)	Produksi Telur Itik (Ton)
(1)	(2)	(3)	(4)
1.	Bengkalis	-	-
2.	Bantan	81	-
3.	Bukit Batu	-	-
4.	Mandau	740	1.3
5.	Rupat	688	0.1
6.	Rupat Utara	493	0.3

No.	Kecamatan	Populasi Itik (Ekor)	Produksi Telur Itik (Ton)
(1)	(2)	(3)	(4)
7.	Siak Kecil	725	0.3
8.	Pinggir	245	
9.	Bandar Laksamana	-	-
10.	Talang Muandau	1.190	
11.	Bathin Solapan	568	0.4
<b>Kabupaten Bengkalis</b>		<b>4.730</b>	<b>2.4</b>

Sumber : Dinas Pertanian Kabupaten Bengkalis

Tabel 11.2.21 Jumlah Populasi Itik Tahun 2020

No.	Kecamatan	Populasi Itik (Ekor)	Produksi Telur Itik (Ton)
(1)	(2)	(3)	(4)
1.	Bengkalis	130,00	-
2.	Bantan	-	-
3.	Bukit Batu	230,00	1,44
4.	Mandau	740,00	1,29
5.	Rupat	760,00	-
6.	Rupat Utara	400,00	-
7.	Siak Kecil	-	-
8.	Pinggir	245,00	-
9.	Bandar Laksamana	-	-
10.	Talang Muandau	1.219,00	-
11.	Bathin Solapan	897,00	-
<b>Kab. Bengkalis</b>		<b>4.621,00</b>	<b>2,73</b>

Sumber : Dinas Tanaman Pangan, Hortikultura dan Peternakan Kabupaten Bengkalis

Tabel 11.2.22 Jumlah Populasi Itik Tahun 2021

No	Kecamatan	Populasi Itik (Ekor)	Produksi Telur Itik (Ton)
(1)	(2)	(3)	(4)
1	Bengkalis	130	964
2	Bantan		-
3	Bukit Batu	3.838	28.456
4	Mandau	740	5.487
5	Rupat		-
6	Rupat Utara	278	2.061
7	Siak Kecil		

No	Kecamatan	Populasi Itik (Ekor)	Produksi Telur Itik (Ton)
(1)	(2)	(3)	(4)
8	Pinggir	245	1.817
9	Bandar Laksamana		-
10	Talang Muandau	1.229	9.112
11	Bathin Solapan	1.210	8.971
<b>Kabupaten Bengkulu</b>		<b>7.670</b>	<b>56.868</b>

Sumber : Dinas Tanaman Pangan, Hortikultura dan Peternakan Kabupaten Bengkulu

Tabel 11.2.23 Jumlah Ternak Unggas di Kabupaten Bengkulu Tahun 2022

No.	Kecamatan	Jenis Ternak Unggas (ekor)			
		Ayam Buras	Ayam Ras Pedaging	Ayam Ras Petelur	Itik
(1)	(2)	(3)	(4)	(5)	(6)
1	Bengkalis	13.700	0	0	0
2	Bantan	617	0	0	0
3	Bukit Batu	7.032	0	0	3.838
4	Mandau	3.508	17.000	0	640
5	Rupat	30.549	0	0	0
6	Rupat Utara	2.038	0	0	278
7	Siak Kecil	65.320	0	0	0
8	Pinggir	30.000	0	0	245
9	Bandar Laksamana	14.982	0	0	0
10	Talang Muandau	5.700	0	0	1.112
11	Bathin Solapan	1.302	1.302	132	1.154
Jumlah		174.748	18.302	132	7.267

Lanjutan

No.	Kecamatan	Jenis Ternak Unggas (ekor)			
		Itik Manila	Kelinci	Merpati	Puyuh
(1)	(2)	(7)	(8)	(9)	(10)
1	Bengkalis	1.904	0	0	0
2	Bantan	0	0	0	0
3	Bukit Batu	0	0	0	0
4	Mandau	3.354	0	0	0
5	Rupat	0	0	0	0

No.	Kecamatan	Jenis Ternak Unggas (ekor)			
		Itik Manila	Kelinci	Merpati	Puyuh
(1)	(2)	(7)	(8)	(9)	(10)
6	Rupat Utara	0	0	0	0
7	Siak Kecil	7.570	0	0	0
8	Pinggir	300	0	75	750
9	Bandar Laksamana	0	0	0	0
10	Talang Muandau	1.150	0	0	0
11	Bathin Solapan	876	178	0	0
Jumlah		15.154	178	75	750

Sumber : Dinas Tanaman Pangan Hortikultura dan Peternakan Kabupaten Bengkalis

### 11.3 Perikanan

Tabel 11.3.1 Produksi Perikanan Laut dan Produksi Perikanan Air Tawar Menurut Kecamatan di Kabupaten Bengkalis Tahun 2019 (Ton)

No	Kecamatan	Produksi Perikanan Laut			Produksi Perikanan Air Tawar	
		Tangkap	Tambak	Keramba	Tangkap	Budidaya
(1)	(2)	(3)	(4)	(5)	(6)	(7)
1.	Bengkalis	1386,68	401,23	-	-	4,62
2.	Bantan	1813,81	416,44	-	-	2,63
3.	Bukit Batu	125,98	69,60	-	-	8,51
4.	Mandau	-	-	-	-	19,11
5.	Rupat	1103,44	4,15	-	-	0,82
6.	Rupat Utara	1517,47	2,32	-	-	0,31
7.	Siak Kecil	71,45	-	-	17,16	1,10
8.	Pinggir	-	-	-	20,01	5,10
9.	Bandar Laksamana	107,28	3,60	-	15,51	0,20
10.	Talang Muandau	-	-	-	40,17	0,32
11.	Bathin Solapan	-	-	-	43,47	25,20
<b>Kab. Bengkalis</b>		<b>6126,11</b>	<b>897,34</b>	<b>0,00</b>	<b>136,32</b>	<b>67,92</b>

Sumber : Dinas Perikanan Kabupaten Bengkalis

Tabel 11.3.2 Produksi Perikanan Laut dan Produksi Perikanan Air Tawar Menurut Kecamatan di Kabupaten Bengkalis Tahun 2020 (Ton)

No	Kecamatan	Produksi Perikanan Laut			Produksi Perikanan Air Tawar	
		Tangkap	Tambak	Karamba	Tangkap Perairan Umum	Budidaya Kolam
(1)	(2)	(3)	(4)	(5)	(6)	(7)
1.	Bengkalis	1.253,31	516,22	-	-	1,22
2.	Bantan	1.463,02	316,64	-	-	1,64
3.	Bukit Batu	180	91	-	-	17
4.	Mandau	-	-	-	-	14,3
5.	Rupat	1.102,81	35,14	-	-	0,54
6.	Rupat Utara	1.619,18	26,78	-	-	0,09
7.	Siak Kecil	82,89	-	-	78,21	1,77
8.	Pinggir	-	-	-	17,00	10
9.	Bandar Laksamana	89,02	16,35	-	19,23	1,35
10.	Talang Muandau	-	-	-	28,80	1,40
11.	Bathin Solapan	-	-	-	14,00	15
<b>Kabupaten Bengkalis</b>		<b>5.789,87</b>	<b>1.001,73</b>	<b>-</b>	<b>158,10</b>	<b>64,18</b>

Sumber : Dinas Perikanan Kabupaten Bengkalis

Tabel 11.3.3 Produksi Perikanan Laut dan Produksi Perikanan Air Tawar Menurut Kecamatan di Kabupaten Bengkalis Tahun 2021 (Ton)

No	Kecamatan	Produksi Perikanan Laut			Produksi Perikanan Air Tawar	
		Tangkap	Tambak	Keramba	Tangkap	Budidaya
(1)	(2)	(3)	(4)	(5)	(6)	(7)
1	Bengkalis	1.105,26	617,98	-	-	6,31
2	Bantan	1.678,46	671,71	-	-	4,67
3	Bukit Batu	122	192	-	-	18
4	Mandau	-	-	-	-	15,9
5	Rupat	967,00	434,58	-	-	0,09
6	Rupat Utara	1.607,44	80,58	-	-	0,34
7	Siak Kecil	63,64	-	-	74,50	2,59
8	Pinggir	-	-	-	21	20
9	Bandar Laksamana	105,88	20,01	-	24,67	2,30
10	Talang Muandau	-	-	-	46,4	3,3
11	Bathin Solapan	-	-	-	80	14
<b>Kabupaten Bengkalis</b>		<b>5.649,19</b>	<b>2.017,16</b>	<b>-</b>	<b>246,97</b>	<b>86,73</b>

Sumber : Dinas Perikanan Kabupaten Bengkalis

Tabel 11.3.4 Produksi Perikanan Laut dan Produksi Perikanan Air Tawar Kabupaten Bengkalis Menurut Kecamatan Tahun 2022

No	Kecamatan	Produksi Perikanan Tangkap		
		Laut (ton)	Perairan Umum Daratan (ton)	Total
(1)	(2)	(3)	(4)	(5)
1	Bengkalis	783,43		783,43
2	Bantan	1.847,62		1.847,62
3	Bukit Batu	122		121,5

No	Kecamatan	Produksi Perikanan Tangkap		
		Laut (ton)	Perairan Umum Daratan (ton)	Total
(1)	(2)	(3)	(4)	(5)
4	Mandau	-		-
5	Rupat	1.192,91		1.192,91
6	Rupat Utara	1.635,60		1.635,60
7	Siak Kecil	78,06	69,32	147,38
8	Pinggir	-	45	44,55
9	Bandar Laksamana	108,12	23,16	131,28
10	Talang Muandau	-	72,3	72,35
11	Bathin Solapan	-	93	92,89
Jumlah		5.767,24	302,27	6.069,51
2021		5.649,19	246,97	5.896,15
2020		5.789,87	158,1	5.947,97
2019		6.126,11	136,32	6.262,43
2018		6.268,40	129,27	6.397,67
2017		6.567,30	67,29	6.634,59

Source Fishery Service of Bengkalis Regency

Catatan/Notes : Keadaan/Condition Desember 2022

Sumber : Dinas Perikanan Kabupaten Bengkalis

Tabel 11.3.5 Ekspor Hasil Ikan Menurut Kecamatan di Kabupaten Bengkalis Tahun 2019 s.d. 2022 (Ton)

No.	Kecamatan	2019	2020	2021	2022
(1)	(2)	(3)	(4)	(5)	(6)
1.	Bengkalis	-	-		
2.	Bantan	-	-		
3.	Bukit Batu	-	-		
4.	Mandau	-	-		
5.	Rupat	-	-	975,29	844,8
6.	Rupat Utara	671,020	-		
7.	Siak Kecil	-	-		
8.	Pinggir	-	-		
9.	Bandar Laksamana	-	-		

No.	Kecamatan	2019	2020	2021	2022
(1)	(2)	(3)	(4)	(5)	(6)
10.	Talang Muandau	-	-		
11.	Bathin Solapan	-	-		
<b>Kabupaten Bengkulu</b>		<b>671,020</b>	<b>-</b>	<b>975,29</b>	

Catatan/Notes : Keadaan/Condition Desember 2022

- Sumber Data UPT Pangkalan Pendaratan Ikan (PPI) Pulau Rupa  
2022

Sumber : Dinas Perikanan Kabupaten Bengkulu

Tabel 11.3.6 Jumlah Kapal Penangkapan Ikan Menurut Perikanan Laut, Perikanan Air Tawar, dan Kecamatan di Kabupaten Bengkulu Tahun 2019 (Unit)

No.	Kecamatan	Perikanan Laut			Perikanan Air Tawar		
		Perahu Tanpa Motor (PTM)	Kapal Motor Diesel (KMD)	Kapal Motor (KM)	Perahu Tanpa Motor (PTM)	Kapal Motor Diesel (KMD)	Kapal Motor (KM)
(1)	(2)	(3)	(4)	(5)	(6)	(7)	(8)
1.	Bengkalis	151	273	330	-	-	-
2.	Bantan	84	57	542	-	-	-
3.	Bukit Batu	20	36	148	-	-	-
4.	Mandau	-	-	-	-	-	-
5.	Rupa	20	164	224	-	-	-
6.	Rupa Utara	35	179	226	-	-	-
7.	Siak Kecil	-	20	22	5	25	-
8.	Pinggir	-	-	-	42	89	-
9.	Bandar Laksamana	16	27	86	12	20	3
10.	Talang Muandau	-	-	-	60	56	-
11.	Bathin Solapan	-	-	-	106	-	-
<b>Kabupaten Bengkulu</b>		<b>326</b>	<b>756</b>	<b>1.578</b>	<b>225</b>	<b>190</b>	<b>3</b>

Sumber : Dinas Perikanan Kabupaten Bengkulu

Tabel 11.3.7 Jumlah Kapal Penangkapan Ikan Menurut Perikanan Laut, Perikanan Air Tawar, dan Kecamatan di Kabupaten Bengkulu Tahun 2020 (Unit)

No.	Kecamatan	Perikanan Laut			Perikanan Air Tawar		
		Perahu Tanpa Motor (PTM)	Kapal Motor Diesel (KMD)	Kapal Motor (KM)	Perahu Tanpa Motor (PTM)	Kapal Motor Diesel (KMD)	Kapal Motor (KM)
(1)	(2)	(3)	(4)	(5)	(6)	(7)	(8)
1.	Bengkalis	117	281	434	-	-	-
2.	Bantan	101	68	708	-	-	-
3.	Bukit Batu	7	12	8	-	-	-
4.	Mandau	-	-	-	2	-	-
5.	Rupat	1	104	343	-	-	-
6.	Rupat Utara	28	185	239	-	-	-
7.	Siak Kecil	2	24	29	5	111	3
8.	Pinggir	-	-	-	35	41	-
9.	Bandar Laksamana	-	25	124	-	50	2
10.	Talang Muandau	-	-	-	37	89	-
11.	Bathin Solapan	-	-	-	150	-	-
<b>Kabupaten Bengkulu</b>		<b>256</b>	<b>699</b>	<b>1.885</b>	<b>229</b>	<b>291</b>	<b>5</b>

Sumber : Dinas Perikanan Kabupaten Bengkulu

Tabel 11.3.8 Jumlah Kapal Penangkapan Ikan Menurut Perikanan Laut, Perikanan Air Tawar, dan Kecamatan di Kabupaten Bengkulu Tahun 2021 (Unit)

No	Kecamatan	Perikanan Laut			Perikanan Air Tawar		
		Perahu Tanpa Motor (PTM)	Kapal Motor Diesel (KMD)	Kapal Motor (KM)	Perahu Tanpa Motor (PTM)	Kapal Motor Diesel (KMD)	Kapal Motor (KM)
(1)	(2)	(3)	(4)	(5)	(6)	(7)	(8)
1	Bengkalis	135	246	662	-	-	-
2	Bantan	-	116	1.519	-	-	-
3	Bukit Batu	-	78	43	-	-	-
4	Mandau	-	-	-	-	-	-
5	Rupat	40	-	927	-	-	-
6	Rupat Utara	11	317	1.272	-	-	-
7	Siak Kecil	-	-	64	-	75	-
8	Pinggir	-	-	-	11	10	-
9	Bandar Laksamana	-	17	75	-	25	-
10	Talang Muandau	-	-	-	11	29	-
11	Bathin Solapan	-	-	-	68	-	-
<b>Kabupaten Bengkulu</b>		<b>187</b>	<b>775</b>	<b>4.562</b>	<b>90</b>	<b>139</b>	<b>-</b>

Sumber : Dinas Perikanan Kabupaten Bengkulu

Tabel 11.3.9 Jumlah Kapal Penangkapan Ikan Perikanan Laut Dan Perikanan Air Tawar Kabupaten Bengkulu Menurut Kecamatan Tahun 2022

No	Kecamatan Sub-regency	Laut			Perairan Umum			Jumlah
		PTM	MT	KM	PTM	MT	KM	
(1)	(2)	(3)	(4)	(5)	(6)	(7)	(8)	(9)
1	Bengkalis	133	344	379	-	-	-	856
2	Bantan	103	76	703	-	-	-	882

No	Kecamatan Sub-regency	Laut			Perairan Umum			Jumlah
		PTM	MT	KM	PTM	MT	KM	
(1)	(2)	(3)	(4)	(5)	(6)	(7)	(8)	(9)
3	Bukit Batu	23	49	153	-	-	-	225
4	Siak Kecil	-	5	20	-	67	-	92
5	Rupat	-	203	280	-	-	-	483
6	Rupat Utara	28	204	260	-	-	-	492
7	Mandau	-	-	-	9	-	-	9
8	Pinggir	-	-	-	71	58	-	129
9	Bandar Laksamana	1	43	139	4	42	-	229
10	Talang Muandau	-	-	-	71	202	-	273
11	Bathin Solapan	-	-	-	135	1	-	136
J U M L A H		288	924	1.934	290	370	-	3.806
2021		322	854	2.131	233	399	25	3.964
2020		256	699	1.885	229	291	5	3.365
2019		326	756	1.578	225	190	3	3.078
2018		652	526	1.505	158	198	3	3.042
2017		817	538	1.251	176	27	-	2.809

Sumber : Dinas Perikanan Kabupaten Bengkalis

Source Fishery Service of Bengkalis Regency

Catatan/Notes : Keadaan/Condition Desember 2022

Keterangan :

- PTM : Perahu Tanpa Motor
- MT : Motor Tempel
- KM : Kapal Motor

Tabel 11.3.10 Jumlah Rumah Tangga Perikanan/Nelayan Menurut Kecamatan di Kabupaten Bengkulu Tahun 2019 (RTP)

No.	Kecamatan	Rumah Tangga Perikanan/Nelayan			
		Perikanan Laut	Budidaya Perikanan		
			Perairan	Kolam	Tambak
(1)	(2)	(3)	(4)	(5)	(6)
1.	Bengkalis	941	-	10	23
2.	Bantan	1.107	-	18	36
3.	Bukit Batu	189	-	22	3
4.	Mandau	-	-	38	-
5.	Rupat	370	-	11	7
6.	Rupat Utara	546	-	8	2
7.	Siak Kecil	44	118	3	-
8.	Pinggir	-	188	55	-
9.	Bandar Laksamana	146	41	3	1
10.	Talang Muandau	-	116	4	-
11.	Bathin Solapan	-	138	49	-
<b>Kabupaten Bengkulu</b>		<b>3.343</b>	<b>601</b>	<b>221</b>	<b>72</b>

Sumber : Dinas Perikanan Kabupaten Bengkulu

Tabel 11.3.11 Jumlah Rumah Tangga Perikanan/Nelayan Menurut Kecamatan di Kabupaten Bengkulu Tahun 2020 (RTP)

No.	Kecamatan	Rumah Tangga Perikanan/Nelayan			
		Perikanan Laut	Budidaya Perikanan		
			Perairan	Kolam	Tambak
(1)	(2)	(3)	(4)	(5)	(6)
1.	Bengkalis	987	-	13	104
2.	Bantan	1.690	-	26	141
3.	Bukit Batu	216	-	12	28
4.	Mandau	-	2	33	-
5.	Rupat	566	-	13	25
6.	Rupat Utara	606	-	10	19
7.	Siak Kecil	55	118	4	-
8.	Pinggir	-	188	58	-

No.	Kecamatan	Rumah Tangga Perikanan/Nelayan			
		Perikanan Laut	Budidaya Perikanan		
			Perairan	Kolam	Tambak
(1)	(2)	(3)	(4)	(5)	(6)
9.	Bandar Laksamana	168	83	5	1
10.	Talang Muandau	-	154	1	-
11.	Bathin Solapan	-	150	40	-
<b>Kabupaten Bengkulu</b>		<b>4.288</b>	<b>695</b>	<b>215</b>	<b>318</b>

Sumber : Dinas Perikanan Kabupaten Bengkulu

Tabel 11.3.12 Jumlah Rumah Tangga Perikanan / Nelayan Menurut Kecamatan di Kabupaten Bengkulu Tahun 2021 (RTP)

No	Kecamatan	Rumah Tangga Perikanan / Nelayan			
		Perikanan Laut	Budidaya Perikanan		
			Perairan	Kolam	Tambak
(1)	(2)	(3)	(4)	(5)	(6)
1	Bengkalis	1.160	-	16	137
2	Bantan	1.893	-	5	154
3	Bukit Batu	219	-	27	43
4	Mandau	-	2	66	-
5	Rupat	613	-	9	111
6	Rupat Utara	641	-	11	159
7	Siak Kecil	58	124	5	-
8	Pinggir	-	76	150	-
9	Bandar Laksamana	224	62	8	4
10	Talang Muandau	-	285	31	-
11	Bathin Solapan	-	179	72	-
<b>Kabupaten Bengkulu</b>		<b>4.808</b>	<b>728</b>	<b>400</b>	<b>608</b>

Sumber : Dinas Perikanan Kabupaten Bengkulu

Tabel 11.3.13 Jumlah Rumah Tangga Perikanan/Nelayan Menurut Kecamatan Tahun 2022

No	Kecamatan	Perikanan Tangkap						Jumlah
		Laut			Perairan Umum Daratan			
		RTP <sup>(3)</sup>	RTBP <sup>(4)</sup>	Nelayan <sup>(5)</sup>	RTP <sup>(6)</sup>	RTBP <sup>(7)</sup>	Nelayan <sup>(8)</sup>	
(1)	(2)	(3)	(4)	(5)	(6)	(7)	(8)	(9)
1	Bengkalis	921	132	1.053	-	-	-	1.053
2	Bantan	865	968	1.833	-	-	-	1.833
3	Bukit Batu	219	6	225	-	-	-	225
4	Siak Kecil	25	-	25	67	1	68	93
5	Rupat	483	117	600	-	-	-	600
6	Rupat Utara	492	145	637	-	-	-	637
7	Mandau	-	-	-	9	2	11	11
8	Pinggir	-	-	-	112	41	153	153
9	Bandar Laksamana	180	18	198	46	-	46	244
10	Talang Muandau	-	-	-	314	-	314	314
11	Bathin Solapan	-	-	-	207	-	207	207
Jumlah		3.185	1.386	4.571	755	44	799	5.370

Sumber : Dinas Perikanan Kabupaten Bengkalis

Source Fishery Service of Bengkalis Regency

Catatan/Notes : Keadaan/Condition Desember 2022

Keterangan

- RTP : Rumah Tangga Perikanan
- RTBP : Rumah Tangga Bantu Perikanan
- Nelayan = RTP + RTBP

Tabel 11.3.14 Jumlah Perikanan Laut Menurut Kecamatan di Kabupaten Bengkalis Tahun 2019 s.d. 2021

No.	Kecamatan	2019		2020		2021	
		Kapal Ikan (Unit) (3)	Tangkapan (Ton) (4)	Kapal Ikan (Unit) (5)	Tangkapan (Ton) (6)	Kapal Ikan (Unit) (7)	Tangkapan (Ton) (8)
1	Bengkalis	754	1.386,68	832	1.253,31	1.044	1.105,26
2	Bantan	683	1.813,81	877	1.463,02	1.635	1.678,46
3	Bukit Batu	204	125,98	27	179,63	122	121,51
4	Mandau	-	-	-	-	-	-
5	Rupat	408	1.103,44	448	1.102,81	967	967
6	Rupat Utara	440	1.517,47	452	1.619,18	1.601	1.607,44
7	Siak Kecil	42	71,45	55	82,89	64	63,64
8	Pinggir	-	-	-	-	-	-
9	Bandar Laksamana	129	107,28	149	89,02	93	105,88
10	Talang Muandau	-	-	-	-	-	-
11	Bathin Solapan	-	-	-	-	-	-
	<b>Kabupaten Bengkalis</b>	<b>2.660</b>	<b>6.126,11</b>	<b>2.840</b>	<b>5.789,87</b>	<b>5.524</b>	<b>5.649,19</b>

Sumber : Dinas Perikanan Kabupaten Bengkalis

Tabel 11.3.15 Luas Kolam Ikan dan Luas Tambak Menurut Kecamatan di Kabupaten Bengkalis Tahun 2019

No.	Kecamatan	Luas Kolam Ikan (Ha)	Tambak	
			Luas (Ha)	Produksi (Ton)
(1)	(2)	(3)	(4)	(5)
1.	Bengkalis	0,21	30,01	401,23
2.	Bantan	0,19	51,34	416,44
3.	Bukit Batu	0,32	3,23	69,6
4.	Mandau	4,71	-	0
5.	Rupat	0,02	7,02	4,15
6.	Rupat Utara	0,03	3,98	2,32
7.	Siak Kecil	0,11	-	0
8.	Pinggir	2,74	-	0
9.	Bandar Laksamana	0,03	0,50	3,6
10.	Talang Muandau	0,23	-	0
11.	Bathin Solapan	5,04	-	0
<b>Kabupaten Bengkalis</b>		<b>13,63</b>	<b>96,08</b>	<b>897,34</b>

Sumber : Dinas Perikanan Kabupaten Bengkalis

Tabel 11.3.16 Luas Kolam Ikan dan Luas Tambak Menurut Kecamatan di Kabupaten Bengkalis Tahun 2020

No.	Kecamatan	Luas Kolam Ikan (Ha)	Tambak	
			Luas (Ha)	Produksi (Ton)
(1)	(2)	(3)	(4)	(5)
1.	Bengkalis	2,06	29,30	517,43
2.	Bantan	0,70	42,90	318,28
3.	Bukit Batu	0,85	7,82	107,41
4.	Mandau	2,00	-	14,32
5.	Rupat	0,22	7,71	35,67
6.	Rupat Utara	0,03	4,54	26,87
7.	Siak Kecil	0,10	-	1,77
8.	Pinggir	5,51	-	10,41
9.	Bandar Laksamana	0,92	1,20	17,70
10.	Talang Muandau	0,02	-	1,37
11.	Bathin Solapan	2,01	-	14,67
<b>Kabupaten Bengkalis</b>		<b>14,42</b>	<b>93,47</b>	<b>1.065,91</b>

Sumber : Dinas Perikanan Kabupaten Bengkalis

Tabel 11.3.17 Luas Kolam Ikan dan Luas Tambak Menurut Kecamatan di Kabupaten Bengkalis Tahun 2021

No	Kecamatan	Luas Kolam Ikan (Ha)	Tambak	
			Luas (Ha)	Produksi (Ton)
(1)	(2)	(3)	(4)	(5)
1	Bengkalis	0,18	56,16	624,29
2	Bantan	0,03	61,26	676,38
3	Bukit Batu	0,43	9,78	209,80
4	Mandau	3,22	-	15,88
5	Rupat	0,24	85,50	434,67
6	Rupat Utara	0,04	12,60	80,92
7	Siak Kecil	0,13	-	2,59
8	Pinggir	7,20	-	19,50
9	Bandar Laksamana	0,09	0,75	22,31
10	Talang Muandau	0,37	-	3,34
11	Bathin Solapan	5,28	-	14,22
<b>Kabupaten Bengkalis</b>		<b>17,21</b>	<b>226,05</b>	<b>2.103,89</b>

Sumber : Dinas Perikanan Kabupaten Bengkalis

Tabel 11.3.18. Luas Kolam Ikan Dan Luas Tambak Menurut Kecamatan Tahun 2022

No	Kecamatan	Kolam (Ha)		Tambak (Ha)		Keramba Jaring Apung (Ktg)	
		Water pond		Duke			
		Semua All	Beroperasi Aperated	Semua All	Beroperasi Aperated	Semua All	Beroperasi Aperated
(1)	(2)	(3)	(4)	(5)	(6)	(7)	(8)
1	Bengkalis	0,88	0,77	171,00	61,41	-	-
2	Bantan	0,05	0,04	185,23	74,66	-	-
3	Rupat	0,24	0,23	208,00	87,50	-	-
4	Rupat Utara	0,11	0,05	66,00	18,75	-	-
5	Mandau	9,00	6,98	-	-	-	-
6	Bathin Solapan	8,49	7,24	-	-	-	-
7	Pinggir	2,38	2,21	-	-	-	-
8	Talang Muandau	0,19	0,14	-	-	-	-
9	Bukit Batu	0,88	0,37	57,33	10,89	-	-
10	Siak Kecil	2,18	0,17	-	-	-	-
11	Bandar Laksamana	0,73	0,13	13,60	0,80	-	-
J U M L A H		25,12	18,33	701,35	253,96	-	-
	2021	27,58	17,21	578,77	226,05	-	-
	2020	24,20	14,42	486,56	93,47	-	-
	2019	13,63	10,46	96,08	87,08	-	-

No	Kecamatan	Kolam (Ha)		Tambak (Ha)		Keramba Jaring Apung (Kig)	
		Water pond		Duke			
		Semua	Beroperasi	Semua	Beroperasi	Semua	Beroperasi
(1)	Sub-Regency	All	Aperated	All	Aperated	All	Aperated
	(2)	(3)	(4)	(5)	(6)	(7)	(8)
	2018	17,15	11,47	95,94	78,56	-	-
	2017	104,19	36,65	50,25	44,59	-	-

Sumber : Dinas Perikanan Kabupaten Bengkalis

Source Fishery Service of Bengkalis Regency

Catatan/Notes : Keadaan/Condition Desember 2022

Tabel 11.3.19 Jumlah Kolam Ikan Dan Tambak Menurut Kecamatan Tahun 2022

No	Kecamatan	Budidaya		Total Budidaya
		Kolam/Water Pond	Tambak/Duke	
(1)	(2)	(3)	(4)	(5)
1	Bengkalis	21	34	55
2	Bantan	5	36	41
3	Bukit Batu	19	9	28
4	Siak Kecil	6	-	6
5	Rupat	9	10	19
6	Rupat Utara	14	13	27
7	Mandau	80	-	80

No	Kecamatan Sub-regency	Budidaya		Total Budidaya
		Kolam/Water Pond (3)	Tambak/Duke (4)	
8	Pinggir	104	-	104
9	Bandar Laksamana	9	6	15
10	Talang Muandau	34	-	34
11	Bathin Solapan	79	-	79
	Jumlah	380	108	488
	2021	400	608	1.008
	2020	215	318	533
	2019	443	71	514
	2018	644	43	687
	2017	1.563	85	1.648

Sumber : Dinas Perikanan Kabupaten Bengkulu

Source : Fishery Service of Bengkulu Regency

Catatan/Notes : Keadaan/Condition Desember 2022

Tabel 11.3.20 Jumlah Total Produksi Perikanan Kabupaten Bengkalis Menurut Kecamatan Tahun 2022

No	Kecamatan	Produksi Perikanan Tangkap			Produksi Perikanan Budidaya			
		Laut (ton)	Perairan Umum (ton)	Darat (ton)	Total	Tambak (ton)	Keramba (ton)	Budidaya Kolam (ton)
(1)	(2)	(3)	(4)	(5)	(6)	(7)	(8)	(9)
1	Bengkalis	783,43		783,43	2.020,25	-	6,47	2.026,72
2	Bantan	1.847,62		1.847,62	1.974,55	-	3,46	1.978,01
3	Bukit Batu	122		121,5	464,92	-	9	473,91
4	Mandau	-		-	-	-	27,98	27,98
5	Rupat	1.192,91		1.192,91	391,81	-	-	391,81
6	Rupat Utara	1.635,60		1.635,60	401,53	-	0,03	401,55
7	Siak Kecil	78,06	69,32	147,38	-	-	1,67	1,67
8	Pinggir	-	45	44,55	-	-	12,4	12,4
9	Bandar Laksamana	108,12	23,16	131,28	120,6	-	0,06	120,66
10	Talang Muandau	-	72,3	72,35	-	-	1,52	1,52
11	Bathin Solapan	-	93	92,89	-	-	7,88	7,88
Jumlah		5.767,24	302,27	6.069,51	5.373,66	-	70,45	5.444,11

No	Kecamatan	Produksi Perikanan Tangkap			Produksi Perikanan Budidaya			
		Laut (ton)	Perairan Umum Daratan (ton)	Total	Tambak (ton)	Keramba (ton)	Budidaya Kolam (ton)	Total
(1)	(2)	(3)	(4)	(5)	(6)	(7)	(8)	(9)
	2021	5.649,19	246,97	5.896,15	2.017,16	-	86,73	2.103,89
	2020	5.789,87	158,1	5.947,97	1.001,73	-	64,18	1.065,91
	2019	6.126,11	136,32	6.262,43	897,34	-	67,91	965,25
	2018	6.268,40	129,27	6.397,67	305,75	-	73,78	379,53
	2017	6.567,30	67,29	6.634,59	163,63	-	168,61	332,24

Sumber : Dinas Perikanan Kabupaten Bengkulu

Source Fishery Service of Bengkulu Regency

Catatan/Notes : Keadaan/Condition Desember 2022

Tabel 11.3.21 Pendapatan Rata-Rata Nelayan Menurut Kecamatan Tahun 2022

No	Kecamatan	Jumlah Pendapatan/Tahun	Jumlah Pendapatan/Bulan
(1)	(2)	(3)	(4)
1	Bengkalis	Rp485.974.143	Rp40.497.845
2	Bantan	Rp1.665.924.484	Rp138.827.040
3	Bukit Batu	Rp178.293.350	Rp14.857.779
4	Mandau	-	-
5	Rupat	Rp378.515.751	Rp31.542.979
6	Rupat Utara	Rp1.115.257.811	Rp92.938.151
7	Siak Kecil	Rp172.288.360	Rp14.357.363
8	Pinggir	Rp98.793.157	Rp8.232.763
9	Bandar Laksamana	Rp107.576.102	Rp8.964.675
10	Talang Muandau	Rp88.548.375	Rp7.379.031
11	Bathin Solapan	Rp475.803.911	Rp39.650.326
Total		Rp4.766.975.444	Rp357.597.628
Rata-rata Pendapatan/Alat tangkap 1 tahun			Rp47.197.777

Sumber : Dinas Perikanan Kabupaten Bengkalis

Source Fishery Service of Bengkalis Regency

Catatan/Notes : Keadaan/Condition Desember 2022

Tabel 11.3.22 Jumlah Tenaga Pendamping Perikanan (Tpp) Menurut Kecamatan Tahun 2022

No	KECAMATAN Sub-regency	Tenaga Pendamping Perikanan (TPP)		Total
		Perikanan Tangkap	Perikanan Budidaya	
(1)	(2)	(3)	(4)	(5)
1	Bengkalis	2	1	5
2	Bantan	2		
3	Bukit Batu	1	1	4
4	Siak Kecil	1		
5	Bandar Laksamana	1		
6	Rupat Utara	1	1	3
7	Rupat	1		
8	Mandau	1	1	2
9	Bathin Solapan			
10	Talang Muandau	1	1	3
11	Pinggir	1		
Jumlah		12	5	17

Sumber : Dinas Perikanan Kabupaten Bengkalis

Tabel 11.3.23 Angka Konsumsi Ikan Kabupaten Bengkalis Tahun 2022

No	Kabupaten	Nilai A Nilai Aki Susenas	Nilai B (Konsumsi Ikan Diluar Rumah Tangga)	Nilai C (Konsumsi Ikan Tidak Tercatat)	Final Aki
(1)	(2)	(3)	(4)	(5)	(6)
1	Bengkalis	36,09	2,16	1,34	39,59

Sumber : Dinas Perikanan Kabupaten Bengkalis

Source Fishery Service of Bengkalis Regency

Catatan/Notes : Keadaan/Condition Desember 2022

Tabel 11.3.24 Jumlah Tambatan Perahu Nelayan Menurut Kecamatan Tahun 2022

No	KECAMATAN Sub-regency	Tenaga Pendamping Perikanan (TPP)
		Perikanan Tangkap
(1)	(2)	(3)
1	Bengkalis	9
2	Bantan	2
3	Bukit Batu	2
4	Siak Kecil	-
5	Bandar Laksamana	4
6	Rupat Utara	1
7	Rupat	5
8	Mandau	-
9	Bathin Solapan	-
10	Talang Muandau	2
11	Pinggir	1
Jumlah		26

Sumber : Dinas Perikanan Kabupaten Bengkalis

Source Fishery Service of Bengkalis Regency

Catatan/Notes : Keadaan/Condition Desember 2022

## 11.4 Perkebunan

Tabel 11.4.1 Luas Areal Produksi dan KK Serta Produktifitas Perkebunan Karet di Kabupaten Bengkulu Tahun 2019

No	Kecamatan	Luas Areal (Ha)			
		TBM	TM	TTR	TOTAL
(1)	(2)	(3)	(4)	(5)	(6)
1	Bengkalis	1.298,00	2.410,00	1.317,00	5.025,00
2	Bantan	1.709,00	4.245,60	1.282,20	7.236,80
3	Bukit batu	648,00	2.558,00	1.265,00	4.471,00
4	Rupat	910,00	3.991,00	209,00	5.110,00
5	Rupat Utara	46,00	3.724,00	38,00	3.808,00
6	Mandau	153,00	1.804,00	49,00	2.006,00
7	Siak kecil	77,00	947,90	216,00	1.240,90
8	Pinggir	179,00	1.364,00	1.120,00	2.663,00
	<i>Jumlah rakyat</i>	<i>5.020,00</i>	<i>21.044,50</i>	<i>5.496,20</i>	<i>31.560,70</i>
	<i>PBN</i>	-	-	-	-
	<i>PBS</i>	-	-	-	-
	<b>TOTAL</b>	<b>5.020,00</b>	<b>21.044,50</b>	<b>5.496,20</b>	<b>31.560,70</b>

No	Kecamatan	Produksi (Ton)	K3 (kader karet kering)	Produktivitas (Kg/Ha)	Jumlah Petani Perkebunan	Produksi Awal (Ton)	
						Ojol	
(1)	(2)	(7)	(8)	(9)	(10)		
1	Bengkalis	2.038,35	845,79	2.307,00	5.095,88		
2	Bantan	3.776,47	889,50	3.873,00	9.441,18		
3	Bukit batu	924,05	361,24	2.235,00	2.310,12		
4	Rupat	3.820,31	957,23	2.837,00	9.550,78		
5	Rupat Utara	2.838,06	762,10	1.791,00	7.095,15		
6	Mandau	3.487,20	1.933,04	1.548,00	8.718,00		
7	Siak kecil	468,77	494,53	581,00	1.171,92		
8	Pinggir	1.309,08	959,74	1.117,00	3.272,71		
	<i>Jumlah rakyat</i>	<i>18.662,29</i>	<i>886,80</i>	<i>16.289,00</i>	<i>46.655,73</i>		
	<i>PBN</i>	-	-	-	-		
	<i>PBS</i>	-	-	-	-		
	<b>TOTAL</b>	<b>18.662,29</b>	<b>886,80</b>	<b>16.289,00</b>			

Sumber : Dinas Perkebunan Kabupaten Bengkulu

Tabel 11.4.2 Luas Areal Produksi dan KK Serta Produktivitas Perkebunan Karet di Kabupaten Bengkalis Tahun 2020

No.	Kecamatan	Luas Areal (Ha)			
		TBM	TM	TTR	TOTAL
(1)	(2)	(3)	(4)	(5)	(6)
1	Bengkalis	1.253,00	2.440,00	1.212,00	4.905,00
2	Bantan	1.709,00	4.245,60	1.282,20	7.236,80
3	Bukit Batu	648,00	2.558,00	1.265,00	4.471,00
4	Rupat	942,00	3.991,00	177,00	5.110,00
5	Rupat Utara	46,00	3.724,00	38,00	3.808,00
6	Mandau	153,00	1.804,00	49,00	2.006,00
7	Siak Kecil	77,00	947,90	216,00	1.240,00
8	Pinggir	179,00	1.364,00	1.120,00	2.663,00
	<i>Jumlah Rakyat</i>	5.007,00	21.074,50	5.359,20	31.440,70
	<i>PBN</i>	-	-	-	-
	<i>PBS</i>	-	-	-	-
	<b>TOTAL</b>	<b>5.007,00</b>	<b>21.074,50</b>	<b>5.359,20</b>	<b>31.440,70</b>

No.	Kecamatan	Produksi (Ton) K3 (Kadar Karet Kering)	Produktivitas (Kg/Ha)	Jumlah Petani Perkebunan	Produksi Awal (Ton) Ojol
(1)	(2)	(7)	(8)	(9)	(10)
1	Bengkalis	2.375,48	973,56	2.293,00	5.938,70
2	Bantan	3.599,77	847,88	3.873,00	8.999,42
3	Bukit Batu	924,05	361,24	2.235,00	2.310,12
4	Rupat	3.820,31	957,23	2.873,00	9.550,78
5	Rupat Utara	3.183,30	854,81	1.791,00	7.956,25
6	Mandau	3.487,20	1.933,04	1.548,00	8.718,00
7	Siak Kecil	442,39	466,70	581,00	1.105,96
8	Pinggir	1.309,08	959,74	1.117,00	3.272,71
	<i>Jumlah Rakyat</i>	19.141,57	908,28	16.275,00	47.853,94
	<i>PBN</i>	-	-	-	-
	<i>PBS</i>	-	-	-	-
	<b>TOTAL</b>	<b>19.141,57</b>	<b>908,28</b>	<b>16.275,00</b>	<b>-</b>

Sumber : Dinas Perkebunan Kabupaten Bengkalis

Tabel 11.4.3 Luas Areal Produksi dan KK Serta Produktivitas Perkebunan Kelapa di Kabupaten Bengkalis Tahun 2019

No	Kecamatan	Luas Areal (Ha)			
		TBM	TM	TTR	Total
(1)	(2)	(3)	(4)	(5)	(6)
1	Bengkalis	79,40	455,00	222,60	757,00
2	Bantan	245,00	2.653,80	687,90	3.586,70
3	Bukit batu	40,00	277,00	130,00	447,00
4	Rupat	28,00	534,00	29,00	591,00
5	Rupat Utara	11,00	73,00	16,00	100,00
6	Mandau	-	140,00	-	140,00
7	Siak kecil	35,90	198,65	23,20	257,75
8	Pinggir	30,00	217,00	5,00	252,00
	<i>Jumlah rakyat</i>	469,30	4.548,45	1.113,70	6.131,45
	<i>PBN</i>	-	-	-	-
	<i>PBS</i>	-	-	-	-
	<b>Jumlah</b>	<b>469,30</b>	<b>4.548,45</b>	<b>1.113,70</b>	<b>6.131,45</b>

No	Kecamatan	Produksi (Ton) kopra	Produktivitas (Kg/Ha)	Jumlah Petani Perkebunan	Produksi Awal (Ton) butir
(1)	(2)	(7)	(8)	(9)	(10)
1	Bengkalis	376,91	828,38	805,00	1.696.105,00
2	Bantan	1.679,21	632,76	1.673,00	7.556.458,00
3	Bukit batu	184,34	665,47	491,00	829.512,00
4	Rupat	463,71	868,37	2.773,00	2.086.696,50
5	Rupat Utara	16,59	227,27	176,00	74.659,56
6	Mandau	271,23	1.937,39	649,00	1.220.555,00
7	Siak kecil	74,78	376,44	991,00	336.510,00
8	Pinggir	903,96	4.165,69	7.237,00	4.067.801,11
	<i>Jumlah rakyat</i>	3.970,73	872,99	14.795,00	17.868.297,17
	<i>PBN</i>	-	-	-	-
	<i>PBS</i>	-	-	-	-
	<b>Jumlah</b>	<b>3.970,73</b>	<b>872,99</b>	<b>14.795,00</b>	-

Sumber : Dinas Perkebunan Kabupaten Bengkalis

Tabel 11.4.4 Luas Areal Produksi dan KK Serta Produktifitas Perkebunan Kelapa di Kabupaten Bengkulu Tahun 2020

No.	Kecamatan	Luas Areal (Ha)			
		TBM	TM	TTR	TOTAL
(1)	(2)	(3)	(4)	(5)	(6)
1	Bengkalis	76,40	449,00	170,60	696,00
2	Bantan	245,00	2.653,80	687,90	3.586,70
3	Bukit Batu	40,00	277,00	130,00	447,00
4	Rupat	28,00	534,00	29,00	591,00
5	Rupat Utara	11,00	73,00	16,00	100,00
6	Mandau	-	140,00	-	140,00
7	Siak Kecil	35,90	198,65	23,20	257,75
8	Pinggir	33,00	224,00	5,00	262,00
	<i>Jumlah Rakyat</i>	469,30	4.549,45	1.061,70	6.080,45
	<i>PBN</i>	-	-	-	-
	<i>PBS</i>	-	-	-	-
	<b>Jumlah</b>	<b>469,30</b>	<b>4.549,45</b>	<b>1.061,70</b>	<b>6.080,45</b>

No	Kecamatan	Produksi (Ton) Kopra	Produktivitas (Kg/Ha)	Jumlah Petani Perkebunan	Produksi Awal (Ton) Butir
(1)	(2)	(7)	(8)	(9)	(10)
1	Bengkalis	374,12	833,23	721,00	1.683.544,00
2	Bantan	1.784,29	672,35	1.673,00	8.029.322,00
3	Bukit Batu	184,34	665,47	491,00	829.512,00
4	Rupat	463,71	868,37	2.773,00	2.086.696,50
5	Rupat Utara	16,59	227,24	176,00	74.649,62
6	Mandau	271,23	1.937,39	649,00	1.220.555,00
7	Siak Kecil	66,28	333,65	991,00	298.260,00
8	Pinggir	901,78	4.025,80	7.237,00	4.058.010,00
	<i>Jumlah Rakyat</i>	4.062,34	892,93	14.711,00	18.280.549,12
	<i>PBN</i>	-	-	-	-
	<i>PBS</i>	-	-	-	-
	<b>Jumlah</b>	<b>4.062,34</b>	<b>892,93</b>	<b>14.711,00</b>	<b>-</b>

Sumber : Dinas Perkebunan Kabupaten Bengkulu

Tabel 11.4.5 Luas Areal Produksi dan KK Serta Produktivitas Perkebunan Kelapa Sawit di Kabupaten Bengkulu Selatan Tahun 2019

No	Kecamatan	Luas Areal (Ha)				TOTAL
		TBM	TM	TTR	(6)	
(1)	(2)	(3)	(4)	(5)	(6)	
1	Bengkalis	148,50	313,00	36,00	497,50	
2	Bantan	1.242,50	1.472,70	-	2.715,20	
3	Bukit batu	1.452,00	5.996,00	49,00	7.497,00	
4	Rupat	1.173,00	2.264,00	201,00	3.638,00	
5	Rupat Utara	48,00	1.285,00	123,00	1.456,00	
6	Mandau	12.050,00	38.655,00	-	50.705,00	
7	Slak kecil	3.568,00	13.139,00	-	16.707,00	
8	Pinggir	8.197,00	50.989,00	423,00	59.609,00	
	<i>Jumlah rakyat</i>	27.879,00	114.113,70	832,00	142.824,70	
	PBN	-	-	-	-	
	PBS	-	-	-	-	
	<b>Jumlah</b>	<b>27.879,00</b>	<b>114.113,70</b>	<b>832,00</b>	<b>142.824,70</b>	

Lanjutan Tabel 11.4.5

No	Kecamatan	Produksi (Ton) CPO	Produktivitas (Kg/Ha)	Jumlah Petani Perkebunan	Produksi Awal (Ton) Tandan Segar
(1)	(2)	(7)	(8)	(9)	(10)
1	Bengkalis	1.206,57	3.854,85	177,00	6.703,15
2	Bantan	3.219,80	2.186,32	1.385,00	17.887,76
3	Bukit batu	13.479,09	2.248,01	4.089,00	74.883,85
4	Rupat	2.420,68	1.069,20	1.045,00	13.448,22
5	Rupat Utara	1.802,68	1.402,86	165,00	10.014,88
6	Mandau	113.158,26	2.927,39	13.754,00	628.657,00
7	Siak kecil	27.519,48	2.094,49	3.680,00	152.886,00
8	Pinggir	100.729,17	1.975,51	17.355,00	559.606,52
	<i>Jumlah rakyat</i>	263.535,73	2.309,41	41.650,00	1.464.087,38
	PBN	-	-	-	-
	PBS	-	-	-	-
	<b>Jumlah</b>	<b>263.535,73</b>	<b>2.309,41</b>	<b>41.650,00</b>	<b>-</b>

Sumber : Dinas Perkebunan Kabupaten Bengkalis

Tabel 11.4.6 Luas Areal Produksi dan KK Serta Produktifitas Perkebunan Kelapa Sawit di Kabupaten Bengkulu Selatan Tahun 2020

No.	Kecamatan	Luas Areal (Ha)			
		TBM <sup>(3)</sup>	TM <sup>(4)</sup>	TTR <sup>(5)</sup>	TOTAL <sup>(6)</sup>
1	Bengkalis	132,50	329,00	36,00	497,50
2	Bantan	1.242,50	1.472,70	-	2.715,20
3	Bukit Batu	1.452,00	5.996,00	49,00	7.497,00
4	Rupat	1.173,00	2.264,00	201,00	3.638,00
5	Rupat Utara	48,00	1.285,00	123,00	1.456,00
6	Mandau	12.050,00	38.655,00	-	50.705,00
7	Siak Kecil	3.785,00	12.787,00	135,00	16.707,00
8	Pinggir	8.203,00	50.989,00	423,00	59.615,00
	<b>Jumlah Rakyat</b>	28.086,00	113.777,70	967,00	142.830,70
	<b>PBN</b>	-	-	-	-
	<b>PBS</b>	-	-	-	-
	<b>Jumlah</b>	<b>28.086,00</b>	<b>113.777,70</b>	<b>967,00</b>	<b>142.830,70</b>

Lanjutan Tabel 11.4.6

No.	Kecamatan	Produksi (Ton) CPO (7)	Produktivitas (Kg/Ha) (8)	Jumlah Petani Perkebunan (9)	Produksi Awal (Ton) Tandan Segar (10)
1	Bengkalis	1.214,02	3.690,03	177,00	6.744,55
2	Bantan	3.055,35	2.047,66	1.385,00	16.974,15
3	Bukit Batu	13.479,09	2.248,01	4.089,00	74.883,85
4	Rupat	2.420,68	1.069,20	1.045,00	13.448,22
5	Rupat Utara	1.802,06	1.402,38	165,00	10.011,46
6	Mandau	113.158,26	2.927,39	13.754,00	628.657,00
7	Siak Kecil	26.433,25	2.067,20	3.680,00	146.851,39
8	Pinggir	100.729,17	1.975,51	17.355,00	559.606,52
	<b>Jumlah Rakyat</b>	<b>262.291,89</b>	<b>2.305,30</b>	<b>41.650,00</b>	<b>1.457.177,14</b>
	PBN	-	-	-	-
	PBS	-	-	-	-
	<b>Jumlah</b>	<b>262.291,89</b>	<b>2.305,30</b>	<b>41.650,00</b>	<b>-</b>

Sumber : Dinas Perkebunan Kabupaten Bengkalis

Tabel 11.4.7 Luas Areal Produksi dan KK Serta Produktivitas Perkebunan Kopi di Kabupaten Bengkulu Tahun 2019

No	Kecamatan	Luas Areal (Ha)					Produksi (Ton) Kopi beras	Produktivitas (Kg/Ha)	Jumlah Petani Perkebunan	Produksi Awal (Ton) Kopi basah
		TBM	TM	TTR	Total					
(1)	(2)	(3)	(4)	(5)	(6)	(7)	(8)	(9)	(10)	
1	Bengkalis	-	-	-	-	-	-	--	-	
2	Bantan	-	31,00	8,01	39,01	24,24	781,90	41,00	32,32	
3	Bukit batu	-	-	-	-	-	-	-	-	
4	Rupat	13,00	51,00	3,00	67,00	33,37	654,36	320,00	44,50	
5	Rupat utara	-	-	-	-	-	-	-	-	
6	Mandau	-	-	-	-	-	-	-	-	
7	Siak Kecil	-	-	-	-	-	-	-	-	
8	Pinggir	-	-	-	-	-	-	-	-	
	Jumlah rakyat	13,00	82,00	11,01	106,01	57,61	702,58	361,00	76,82	
	PBN	-	-	-	-	-	-	-	-	
	PBS	-	-	-	-	-	-	-	-	
	<b>Jumlah</b>	<b>13,00</b>	<b>82,00</b>	<b>11,01</b>	<b>106,01</b>	<b>57,61</b>	<b>702,58</b>	<b>361,00</b>	<b>-</b>	

Sumber : Dinas Perkebunan Kabupaten Bengkulu

Tabel 11.4.8 Luas Areal Produksi dan KK Serta Produktivitas Perkebunan Kopi di Kabupaten Bengkulu Tahun 2020

No.	Kecamatan	Luas Areal (Ha)				Produksi (Ton) Kopi Beras (7)	Produktivitas (Kg/Ha) (8)	Jumlah Petani Perkebunan (9)	Produksi Awal (Ton) Kopi Basah (10)
		TBM (3)	TM (4)	TTR (5)	TOTAL (6)				
1	Bengkalis	-	-	-	-	-	-	-	-
2	Bantan	-	31,00	8,01	39,01	25,20	812,77	41,00	33,59
3	Bukit Batu	-	-	-	-	-	-	-	-
4	Rupat	13,00	-	3,00	67,00	33,37	654,36	320,00	44,50
5	Rupat Utara	-	51,00	-	-	-	-	-	-
6	Mandau	-	-	-	-	-	-	-	-
7	Siak Kecil	-	-	-	-	-	-	-	-
8	Pinggir	-	-	-	-	-	-	-	-
	<i>Jumlah Rakyat</i>	13,00	82,00	11,01	106,01	58,57	714,25	361,00	78,09
	<i>PBN</i>	-	-	-	-	-	-	-	-
	<i>PBS</i>	-	-	-	-	-	-	-	-
	<b>Jumlah</b>	<b>13,00</b>	<b>82,00</b>	<b>11,01</b>	<b>106,01</b>	<b>58,57</b>	<b>714,25</b>	<b>361,00</b>	<b>-</b>

Sumber : Dinas Perkebunan Kabupaten Bengkulu

Tabel 11.4.9 Luas Areal Produksi dan KK Serta Produktifitas Perkebunan Pinang di Kabupaten Bengkulu  
Tahun 2019

No	Kecamatan	Luas Areal (Ha)				Produksi (Ton) Pinang Kering	Produktivitas (Kg/Ha)	Jumlah Petani Perkebunan	Produksi Awal (Ton) Pinang Basah
		TBM	TM	TTR	TOTAL				
(1)	(2)	(3)	(4)	(5)	(6)	(7)	(8)	(9)	(10)
1	Bengkalis	77,50	85,50	14,50	177,50	40,59	474,74	295,00	162,36
2	Bantan	123,50	261,70	59,40	444,60	257,28	983,11	952,00	1.029,12
3	Bukit batu	8,00	15,25	-	23,25	19,19	1.258,23	2.069,00	76,75
4	Rupat	15,00	50,00	-	65,00	23,67	473,40	407,00	94,68
5	Rupat utara	45,00	30,00	5,00	80,00	37,97	1.265,67	176,00	151,88
6	Mandau	-	-	-	-	-	-	-	-
7	Siak Kecil	16,60	49,85	-	66,45	24,98	501,18	228,00	99,94
8	Pinggir	48,60	118,10	1,50	168,20	625,13	5.293,23	1.050,00	2.500,52
	Jumlah rakyat	334,20	610,40	80,40	1.025,00	1.028,81	1.685,47	5.177,00	4.115,25
	PBN	-	-	-	-	-	-	-	-
	PBS	-	-	-	-	-	-	-	-
	<b>JUMLAH</b>	<b>334,20</b>	<b>610,40</b>	<b>80,40</b>	<b>1.025,00</b>	<b>1.028,81</b>	<b>1.685,47</b>	<b>5.177,00</b>	<b>-</b>

Sumber : Dinas Perkebunan Kabupaten Bengkulu

Tabel 11.4.10 Luas Areal Produksi dan KK Serta Produktivitas Perkebunan Pinang di Kabupaten Bengkalis Tahun 2020

No	Kecamatan	Luas Areal (Ha)			Produksi (Ton) Pinang Kering	Produktivitas (Kg/Ha)	Jumlah Petani Perkebunan	Produksi Awal (Ton) Pinang Basah	
		TBM	TM	TTR					Total
(1)	(2)	(3)	(4)	(5)	(6)	(7)	(8)	(9)	(10)
1	Bengkalis	62,50	100,50	14,50	177,50	46,39	461,54	295,00	185,54
2	Bantan	123,50	261,70	59,40	444,60	279,74	1.086,92	952,00	1.118,94
3	Bukit Batu	8,00	15,25	-	23,25	19,19	1.SA258,23	2.069,00	76,75
4	Rupat	15,00	50,00	-	65,00	23,67	473,40	407,00	94,68
5	Rupat Utara	45,00	30,00	5,00	80,00	38,51	1.283,53	176,00	154,02
6	Mandau	-	-	-	-	-	-	-	-
7	Siak Kecil	16,00	4,85	-	66,45	15,64	313,64	228,00	62,54
8	Pinggir	48,60	118,10	1,50	168,20	625,13	5.293,23	1.050,00	2.500,52
	<i>Jumlah Rakyat</i>	319,20	625,40	80,40	1.025,00	1.048,25	1.676,13	5.177,00	4.193,00
	PBN	-	-	-	-	-	-	-	-
	PBS	-	-	-	-	-	-	-	-
	<b><i>Jumlah</i></b>	<b>319,20</b>	<b>625,40</b>	<b>80,40</b>	<b>1.025,00</b>	<b>1.048,25</b>	<b>1.676,13</b>	<b>5.177,00</b>	<b>-</b>

Sumber : Dinas Perkebunan Kabupaten Bengkalis

Tabel 11.4.11 Luas Areal Produksi dan KK Serta Produktivitas Perkebunan Sagu di Kabupaten Bengkulu  
Tahun 2019

No	Kecamatan	Luas Areal (Ha)				Produksi (Ton) Tepung Sagu kering	Produktivitas (Kg/Ha)	Jumlah Petani Perkebunan	Produksi Awal (Ton) Berat Sagu basah
		TBM	TM	TTR	Total				
(1)	(2)	(3)	(4)	(5)	(6)	(7)	(8)	(9)	(10)
1	Bengkalis	1.356,00	1.324,00	46,00	2.726,00	2.220,96	1.677,46	537,00	11.104,80
2	Bantan	149,00	201,80	1,06	351,86	225,31	1.116,51	192,00	1.126,56
3	Bukit batu	-	-	-	-	-	-	-	-
4	Rupat	25,00	31,00	3,00	59,00	35,55	1.146,65	88,00	177,73
5	Rupat Utara	-	-	-	-	-	-	-	-
6	Mandau	-	-	-	-	-	-	-	-
7	Siak kecil	-	-	-	-	-	-	-	-
8	Pinggir	-	-	-	-	-	-	-	-
	Jumlah rakyat	1.530,00	1.556,80	50,06	3.136,86	2.481,82	1.594,18	817,00	12.409,09
	PBN	-	-	-	-	-	-	-	-
	PBS	-	-	-	-	-	-	-	-
	<b>JUMLAH</b>	<b>1.530,00</b>	<b>1.556,80</b>	<b>50,06</b>	<b>3.136,86</b>	<b>2.481,82</b>	<b>1.594,18</b>	<b>817,00</b>	<b>-</b>

Sumber : Dinas Perkebunan Kabupaten Bengkulu

Tabel 11.4.12 Luas Areal Produksi dan KK Serta Produktivitas Perkebunan Sagu di Kabupaten Bengkalis Tahun 2020

No	Kecamatan	Luas Areal (Ha)				Produksi (Ton Tepung Sagu kering	Produktivitas (kg/Ha)	Jumlah Petani Perkebunan	Produksi Awal (Ton) Berat sagu Basah
		TBM	TM	TTR	Total				
(1)	(2)	(3)	(4)	(5)	(6)	(7)	(8)	(9)	(10)
1	Bengkalis	1.221,00	1.458,00	40,00	2.719,00	2.925,94	2.006,81	527,00	14.629,68
2	Bantan	149,00	201,80	1,06	351,86	226,60	1.122,87	192,00	1.132,98
3	Bukit Batu	-	-	-	-	-	-	-	-
4	Rupat	25,00	31,00	3,00	59,00	35,55	1.146,65	88,00	177,73
5	Rupat Utara	-	-	-	-	-	-	-	-
6	Mandau	-	-	-	-	-	-	-	-
7	Siak Kecil	-	-	-	-	-	-	-	-
8	Pinggir	-	-	-	-	-	-	-	-
	<b>Jumlah Rakyat</b>	1.395,00	1.690,80	44,06	3.129,86	3.188,08	1.885,54	807,00	15.940,39
	PBN	-	-	-	-	-	-	-	-
	PBS	-	-	-	-	-	-	-	-
	<b>Jumlah</b>	<b>1.395,00</b>	<b>1.690,80</b>	<b>44,06</b>	<b>3.129,86</b>	<b>3.188,08</b>	<b>1.885,54</b>	<b>807,00</b>	<b>-</b>

Sumber : Dinas Perkebunan Kabupaten Bengkalis

Tabel 11.4.13. Luas Areal Perkebunan Rakyat Per Komoditas di Kabupaten Bengkulu Tahun 2020 – 2022 (Ha)

Luas Areal Perkebunan Rakyat Per Komoditas di Kabupaten Bengkulu	2020	2021	2022
(1)	(2)	(3)	(4)
Luas Areal Perkebunan Karet di Kabupaten Bengkulu	31,440.70	32,038.70	32,038.70
Luas Areal Perkebunan Kelapa di Kabupaten Bengkulu	6,080.45	6,080.45	6,080.45
Luas Areal Perkebunan Kelapa Sawit di Kabupaten Bengkulu	142,830.70	130,547.70	130,547.70
Luas Areal Perkebunan Kopi di Kabupaten Kabupaten Bengkulu	106.01	106.01	106.01
Luas Areal Perkebunan Pinang di Kabupaten Bengkulu	1,025.00	1,028.70	1,028.70
Luas Areal Perkebunan Sagu di Kabupaten Bengkulu	3,129.86	3,129.86	3,129.86

Sumber : Dinas Perkebunan Kabupaten Bengkulu

Tabel 11.4.14. Produksi Tanaman Perkebunan Rakyat per Komunitas di Kabupaten Bengkulu Tahun 2020 – 2022 (Ton)

Produksi Tanaman Perkebunan Rakyat per Komunitas di Kabupaten Bengkulu	2020	2021	2022
(1)	(2)	(3)	(4)
Karet (K3= Kadar Karet Kering = rendemen 40%)	19,141.57	20,807.51	20,807.51
Kelapa (Kopra setara 4,5 butir kelapa)	4,062.34	4,180.47	4,180.47
Kelapa sawit (setara CPO = rendemen 18%)	262,291.89	238,664.29	238,664.29
Kopi (Kopi beras)	58.57	59.72	59.72
Pinang (Biji Kering)	1,048.25	1,070.78	1,070.78
Sagu (Tepung sagu kering= rendemen 20%)	3,188.08	3,255.59	3,255.59

Sumber : Dinas Perkebunan Kabupaten Bengkulu

Tabel 11.4.15 Produktivitas Tanaman Perkebunan Rakyat per Komoditas di Kabupaten Bengkalis Tahun 2020 – 2022 (Ton/Ha)

Produktivitas Tanaman Perkebunan Rakyat per Komoditas di Kabupaten Bengkalis	2020	2021	2022
(1)	(2)	(3)	(4)
Karet (K3 = Kadar Karen Kering = rendeman 40%)	0.908	0.917	0.917
Kelapa (Kopra setara 4,5 butir kelapa)	0.893	0.923	0.923
Kelapa sawit (setara CPO = rendemen 18%)	2.305	2.167	2.167
Kopi (Kopi beras)	0.714	0.728	0.728
Pinang (Biji kering)	1.676	1.648	1.648
Sagu (Tepung sagu kering = rendemen 20%)	1.886	1.925	1.925

Sumber : Dinas Perkebunan Kabupaten Bengkalis

Tabel 11.4.16 Jumlah Pekebun per Komunitas di Kabupaten Bengkalis Tahun 2020 – 2022 (KK)

Jumlah Pekebun per Komunitas di Kabupaten Bengkalis	2020	2021	2022
(1)	(2)	(3)	(4)
Karet	16,275.00	18,006.00	18,006.00
Kelapa	14,711.00	14,874.00	14,874.00
Kelapa sawit	41,650.00	41,650.00	41,650.00
Kopi	361.00	361.00	361.00
Pinang	5,177.00	5,177.00	5,177.00
Sagu	807.00	807.00	807.00

Sumber : Dinas Perkebunan Kabupaten Bengkalis

Tabel 11.4.17 Persentase perkebunan dengan penghasilan minimal setara UMR Tahun 2020 – 2022 (Persen)				
Elemen Data		2020	2021	2022
		(2)	(3)	(4)
(1)				
Persentase perkebunan dengan penghasilan minimal setara UMR		-	56,71	51,49

Sumber : Dinas Perkebunan Kabupaten Bengkulu

## 11.5 Ketahanan Pangan

Tabel 11.5.1 Daftar Kebutuhan Pangan Kabupaten Bengkulu Tahun 2019 s.d. 2021

No.	Jenis Data	Satuan	2019	2020	2021
(1)	(2)	(3)	(4)	(5)	(6)
1.	Cadangan Pangan Pemerintah daerah	Ton	20	40	50
2.	Ketersediaan Pangan Utama Beras	Kg/Kap/Tahun	52.557	113,35	119,98
3.	Ketersediaan Energi per kapita	kkl/kap/hari	3.142	2250	1.356
4.	Ketersediaan Protein per kapita	gram/Kap/hari	73,94	66,01	32.44
5.	Pergudangan Pangan	Unit	-	-	2
6.	Jumlah Gudang Milik Pemerintah	Unit	4	-	3
	• Kondisi baik	-	-	-	V
	• Kondisi buruk	-	1	-	-
7.	Jumlah Gudang Milik Swasta	-	-	-	-
	• Kondisi baik	-	-	-	-
	• Kondisi buruk	-	-	-	-

Sumber : Dinas Ketahanan Pangan Kabupaten Bengkulu

Tabel 11.5.2 Jumlah Cadangan Pangan di Kabupaten Bengkulu Tahun 2022 (Ton)

Elemen Data	2022
(1)	(2)
Jumlah Cadangan Pangan di Kabupaten Bengkulu	57,7

Sumber : Dinas Ketahanan Pangan Kabupaten Bengkulu

Tabel 11.5.3 Jumlah Ketersediaan Pangan Utama/ Strategis Per Kecamatan di Kabupaten Bengkulu Tahun 2022 (Kg/Kapita/ Tahun)

Elemen Data	2022
(1)	(2)
Jumlah Ketersediaan Pangan Utama/ Strategis Per Kecamatan di Kabupaten Bengkulu	116,89

Sumber : Dinas Ketahanan Pangan Kabupaten Bengkulu

Tabel 11.5.4 Jumlah Lumbung Pangan di Kabupaten Bengkulu Tahun 2022 (Unit)

Elemen Data	2022
(1)	(2)
Jumlah Lumbung Pangan di Kabupaten Bengkulu	3

Sumber : Dinas Ketahanan Pangan Kabupaten Bengkulu

Tabel 11.5.5 Jumlah Gudang Milik Pemerintah dan Swasta di Kabupaten Bengkulu Tahun 2022 (Unit)

Elemen Data	2022
(1)	(2)
Jumlah Gudang Milik Pemerintah di Kabupaten Bengkulu	1
Jumlah Gudang Milik Swasta di Kabupaten Bengkulu	-

Sumber : Dinas Ketahanan Pangan Kabupaten Bengkulu

Tabel 11.5.6 Persentase desa bebas dari status rawan pangan Tahun 2022 (Persen)

Elemen Data	2022
(1)	(2)
Persentase desa bebas dari status rawan pangan	60

Sumber : Dinas Ketahanan Pangan Kabupaten Bengkalis

Tabel 11.5.7 Skor Pola Pangan Harapan (PPH) Tahun 2022 (Skor)

Elemen Data	2022
(1)	(2)
Skor Pola Pangan Harapan (PPH)	92,3

Sumber : Dinas Ketahanan Pangan Kabupaten Bengkalis



# BAB XII

---

# EKONOMI DAN KEUANGAN

*Edisi*  
**2023**

---

Disusun Oleh Bidang Statistik dan  
Persandian Dinas Komunikasi,  
Informatika dan Statistik  
Kabupaten Bengkalis.



## BAB XII EKONOMI DAN KEUANGAN

### 12.1 Ekonomi

Tabel 12.1.1 Tingkat Inflasi di Kabupaten Bengkalis Tahun 2022 (Persen)

Elemen Data	2022
(1)	(2)
Tingkat Inflasi di Kabupaten Bengkalis	6,46

*Sumber : Sekretariat Daerah Kabupaten Bengkalis*

#### 12.1.1 Perdagangan

Tabel 12.1.2 Jumlah Pasar Lokal, Tradisional, dan Lainnya Menurut Kecamatan di Kabupaten Bengkalis Semester 1 Tahun 2020

No.	Kecamatan	Pasar Lokal	Pasar Tradisional	Pasar Swalayan /Supermarket /Toserba
(1)	(2)	(3)	(4)	(5)
1.	Bengkalis	9	2	8
2.	Bantan	17	0	2
3.	Bukit Batu	0	1	3
4.	Mandau	2	1	17
5.	Rupat	9	0	0
6.	Rupat Utara	4	0	0
7.	Siak Kecil	5	1	1
8.	Pinggir	5	0	2
9.	Bandar Laksamana	7	0	0
10.	Talang Muandau	5	0	0
11.	Bathin Solapan	4	0	4
<b>Jumlah</b>		<b>67</b>	<b>5</b>	<b>37</b>

*Sumber : Dinas Perdagangan dan Perindustrian Kabupaten Bengkalis*

Tabel 12.1.3 Jumlah Pasar Lokal, Tradisional, dan Lainnya Menurut Kecamatan di Kabupaten Bengkalis Semester 1 Tahun 2021

No	Kecamatan	Pasar Tradisional	Pasar Swalayan / Supermarket / Toserba
(1)	(2)	(3)	(4)
1	Bengkalis	9	10
2	Bantan	2	1
3	Bukit Batu	1	3
4	Mandau	3	18
5	Rupat	2	-
6	Rupat Utara	2	-
7	Siak Kecil	6	1
8	Pinggir	4	5
9	Bandar Laksamana	2	-
10	Talang Muandau	2	-
11	Bathin Solapan	3	5
<b>Jumlah</b>		<b>36</b>	<b>43</b>

Sumber : Dinas Perdagangan dan Perindustrian Kabupaten Bengkalis

Tabel 12.1.4 Nilai Ekspor/Impor, Industri Kecil, dan Industri Menengah Kabupaten Bengkalis Tahun 2020

Jenis Data	Satuan	2019	2020
(1)	(2)	(3)	(4)
Nilai Ekspor / Impor			
Ekspor	US\$	250.262.690	1.635.970
Impor	US\$	1.780.816	399.966,88
Industri Kecil (IK)			
Nilai Produksi IK	Rp	18.175.500.000	17.890.300.000
Tenaga Kerja diserap IK	Orang	7.615	7.427
Unit Usaha IK	Unit	4.336	4.425
Industri Menengah (IM)			
Nilai Produksi IM	Rp	16.750.785.000	16.455.180.000
Tenaga Kerja diserap IM	Orang	6.515	6.242
Unit Usaha IKM	Unit	3.078	3.235

Sumber : Dinas Perdagangan dan Perindustrian Kabupaten Bengkalis

Tabel 12.1.5 Nilai Ekspor / Impor, Industri Kecil, dan Industri Menengah Kabupaten Bengkalis Tahun 2021

Jenis Data	Satuan	2021
(1)	(2)	(3)
NILAI EKSPOR / IMPOR		
Ekspor	RM/US	4,170,602.66
Impor	RM/US	4,866,454.64

Sumber : Dinas Perdagangan dan Perindustrian Kabupaten Bengkalis

Tabel 12.1.6 Jumlah Perusahaan Perdagangan di Kabupaten Bengkalis Tahun 2019 dan 2020 (Unit)

Jenis Data	2019	2020
(1)	(2)	(4)
Banyaknya Perusahaan Perdagangan		
Besar	27	27
Menengah	14	14
Kecil	4	4
<b>Jumlah</b>	<b>45</b>	<b>45</b>

Sumber : Dinas Perdagangan dan Perindustrian Kabupaten Bengkalis

Tabel 12.1.7 Jumlah Perusahaan Ekspor dan Impor di Kabupaten Bengkalis Tahun 2019 s.d. 2020 (Unit)

Jenis Data	2019	2020	2021
(1)	(2)	(3)	(4)
Banyaknya Perusahaan Ekspor & Impor			
Ekspor	5	5	10
Impor	4	4	9
<b>Jumlah</b>	<b>9</b>	<b>9</b>	<b>19</b>

Sumber : Dinas Perdagangan dan Perindustrian Kabupaten Bengkalis

Tabel 12.1.8 Nilai Bersih Ekspor dan Impor di Kabupaten Bengkulu Tahun 2022

Elemen Data	Satuan	2022
(1)	(2)	(3)
Nilai Bersih Ekspor dan Impor di Kabupaten Bengkulu	USD	241.558.422.360,04

Sumber : Dinas Perdagangan dan Perindustrian Kabupaten Bengkulu

Tabel 12.1.9 Jumlah Perusahaan Perdagangan. Ekspor dan Impor di Kabupaten Bengkulu Tahun 2022 (Unit)

Elemen Data	2022
(1)	(2)
Jumlah Perusahaan Perdagangan di Kabupaten Bengkulu	23
Jumlah Perusahaan Ekspor dan Impor	18

Sumber : Dinas Perdagangan dan Perindustrian Kabupaten Bengkulu

Tabel 12.1.10 Presentase Ketersediaan Bahan Pokok Penting bagi Masyarakat Tahun 2022 (Persen)

Elemen Data	2022
(1)	(2)
Presentase Ketersediaan Bahan Pokok Penting bagi Masyarakat	100

Sumber : Dinas Perdagangan dan Perindustrian Kabupaten Bengkulu

Tabel 12.1.11 Alat - alat ukur, takar, timbang dan perlengkapan (UTTP) bertanda tera sah yang Berlaku Tahun 2022

Elemen Data	Satuan	2022
(1)	(2)	(3)
Jumlah Alat - alat ukur, takar, timbang dan perlengkapan (UTTP) bertanda tera sah yang Berlaku	Unit	245
Persentase Alat - alat ukur, takar, timbang dan perlengkapan (UTTP) bertanda tera sah yang Berlaku	Persen	151

Sumber : Dinas Perdagangan dan Perindustrian Kabupaten Bengkulu

Tabel 12.1.12 Persentase pelaku usaha yang memperoleh izin sesuai dengan ketentuan (IUTM/IUTS/SIUP Toko swalayan Tahun 2022 (Persen)

Elemen Data	2022
(1)	(2)
Persentase pelaku usaha yang memperoleh izin sesuai dengan ketentuan (IUTM/IUTS/SIUP Toko swalayan	90

Sumber : Dinas Perdagangan dan Perindustrian Kabupaten Bengkalis

Tabel 12.1.13 Persentase pengaduan konsumen yang terselesaikan Tahun 2022 (Persen)

Elemen Data	2022
(1)	(2)
Persentase pengaduan konsumen yang terselesaikan	78

Sumber : Dinas Perdagangan dan Perindustrian Kabupaten Bengkalis

Tabel 12.1.14 Jumlah SPBU, APMS, dan Pertashop Per Kecamatan di Kabupaten Bengkalis Tahun 2022 (Unit)

Elemen Data	2022
(1)	(2)
Jumlah SPBU, APMS, dan Pertashop Per Kecamatan di Kabupaten Bengkalis	18

Sumber : Dinas Perdagangan dan Perindustrian Kabupaten Bengkalis

Tabel 12.1.15 Jumlah Drop Order BBM Berdasarkan Tipe Penyalur Per Kecamatan di Kabupaten Bengkalis Tahun 2022 (Liter)

Elemen Data	2022
(1)	(2)
Jumlah Drop Order BBM Berdasarkan Tipe Penyalur Per Kecamatan di Kabupaten Bengkalis	55.804.000

Sumber : Dinas Perdagangan dan Perindustrian Kabupaten Bengkalis

Tabel 12.1.16 Jumlah Penyalur Gas LPG Per Kecamatan di Kabupaten Bengkulu Tahun 2022 (Unit)

Elemen Data	2022
(1)	(2)
Jumlah Penyalur Gas LPG Per Kecamatan di Kabupaten Bengkulu	4

Sumber : Dinas Perdagangan dan Perindustrian Kabupaten Bengkulu

Tabel 12.1.17 Jumlah Drop Order Gas LPG Berdasarkan Tipe Penyalur Per Kecamatan di Kabupaten Bengkulu Tahun 2022 (Kg)

Elemen Data	2022
(1)	(2)
Jumlah Drop Order Gas LPG Berdasarkan Tipe Penyalur Per Kecamatan di Kabupaten Bengkulu	3.111.809

Sumber : Dinas Perdagangan dan Perindustrian Kabupaten Bengkulu

Tabel 12.1.18 Pertumbuhan Jumlah Industri Kecil dan Menengah (IKM) Tahun 2022 (Persen)

Elemen Data	2022
(1)	(2)
Pertumbuhan Jumlah Industri Kecil dan Menengah (IKM)	1,51

Sumber : Dinas Perdagangan dan Perindustrian Kabupaten Bengkulu

Tabel 12.1.19 Persentase Pelaku Usaha IKM yang di fasilitasi izin produknnya Tahun 2022 (Persen)

Elemen Data	2022
(1)	(2)
Persentase Pelaku Usaha IKM yang di fasilitasi izin produknnya	7,81

Sumber : Dinas Perdagangan dan Perindustrian Kabupaten Bengkulu

Tabel 12.1.20 Kondisi Industri Kecil dan Menengah di Kabupaten Bengkulu Tahun 2022

Elemen Data		2022
(1)		(2)
Kondisi Industri Kecil dan Menengah di Kabupaten Bengkulu	IKM	1.453

Sumber : Dinas Perdagangan dan Perindustrian Kabupaten Bengkulu

Tabel 12.1.21 Jumlah Pasar Lokal, Tradisional dan lainnya menurut kecamatan di Kabupaten Bengkulu Tahun 2022 (Unit)

Elemen Data	2022
(1)	(2)
Jumlah Pasar Lokal, Tradisional dan lainnya menurut kecamatan di Kabupaten Bengkulu	35

Sumber : Dinas Perdagangan dan Perindustrian Kabupaten Bengkulu

## 12.2 Koperasi

Tabel 12.2.1 Jumlah Koperasi Aktif di Kabupaten Bengkulu Tahun 2019 s.d. 2021

No.	Kecamatan	2019	2020	2021
(1)	(2)	(3)	(4)	(5)
1.	Bengkalis	54	60	63
2.	Bantan	17	20	26
3.	Bukit Batu	40	45	48
4.	Mandau	97	91	94
5.	Rupat	11	12	15
6.	Rupat Utara	6	6	6
7.	Siak Kecil	23	32	33
8.	Pinggir	8	6	7
9.	Bandar Laksamana	22	23	24
10.	Talang Muandau	5	5	6
11.	Bathin Solapan	69	72	77
<b>Jumlah Koperasi</b>		<b>352</b>	<b>372</b>	<b>399</b>

Sumber : Dinas Koperasi, Usaha Kecil, dan Menengah Kabupaten Bengkulu

Tabel 12.2.2 Rekapitulasi Data Koperasi Aktif Dan Tidak Aktif Kabupaten Bengkalis Tahun 2022 (Koperasi)

No.	Kecamatan	Aktif	Tidak Aktif	Jumlah
(1)	(2)	(3)	(4)	(5)
1	Bengkalis	38	210	248
2	Bantan	25	51	76
3	Bukit Batu	40	41	81
4	Mandau	73	150	223
5	Rupat	13	39	52
6	Rupat Utara	4	5	9
7	Siak Kecil	30	23	53
8	Pinggir	8	34	42
9	Bandar Laksamana	21	21	42
10	Talang Muandau	6	23	29
11	Bathin Solapan	60	83	143
JUMLAH		318	680	998

Sumber : Dinas Koperasi, Usaha Kecil dan Menengah Kabupaten Bengkalis

Tabel 12.2.3 Rekapitulasi Anggota Koperasi Kabupaten Bengkalis Tahun 2022

No.	Kecamatan	Anggota		Jumlah
		Laki-Laki	Wanita	
(1)	(2)	(3)	(4)	(5)
1	Bengkalis	2.886	1.841	4.727
2	Bantan	433	60	493
3	Bukit Batu	360	565	925
4	Mandau	2.201	2.691	4.892
5	Rupat	175	296	471
6	Rupat Utara	20	10	30
7	Siak Kecil	448	261	709
8	Pinggir	75	41	116
9	Bandar Laksamana	3.460	2.587	6.047
10	Talang Muandau	70	50	120
11	Bathin Solapan	966	1.050	2.016
JUMLAH		11.094	9.452	20.546

Sumber : Dinas Koperasi, Usaha Kecil dan Menengah Kabupaten Bengkalis

Tabel 12.2.4 Data Pelatihan Dan Pembinaan Bagi Pelaku UMKM Kabupaten Bengkalis Tahun 2021 – 2022 (UMKM)

No.	KEGIATAN	2021	2022
(1)	(2)	(3)	(4)
1	Pelatihan Dan Workshop Usaha Ekonomi Kreatif	-	116
2	Pelatihan Kewirausahaan	110	130
3	Pelatihan One Village One Product ( OVOP )	30	60
4	Pelatihan Olahan Makanan Berbahan Hewani	30	30
5	Kegiatan Capacity Building	44	44
6	Pelatihan Ttg Bordir	18	-
7	Pelatihan Beternak Madu Kelulut	20	-
8	Sosialisasi IUMK	120	-
9	Kegiatan Pameran Umkm Dan Pembuatan Sertifikat Halal	39	4
JUMLAH		417	384

Sumber : Dinas Koperasi, Usaha Kecil dan Menengah Kabupaten Bengkalis

Tabel 12.2.5 Data Pembuatan Sertifikat Halal Gratis Bagi Umkm Kabupaten Bengkalis Tahun 2013 – 2021

No.	Tahun	Jumlah Sertifikat (UMKM)
(1)	(2)	(3)
1	2013	21
2	2014	20
3	2015	20
4	2016	20
5	2017	30
6	2018	-
7	2019	50
8	2020	38
9	2021	35
JUMLAH		234

Sumber : Dinas Koperasi, Usaha Kecil dan Menengah Kabupaten Bengkalis

Tabel 12.2.6 Data Jumlah UMKM Kabupaten Bengkalis Tahun 2021

No. (1)	Kecamatan (2)	Jumlah UMKM (3)
1	Bengkalis	5.497
2	Bantan	3.944
3	Bukit Batu	730
4	Mandau	4.890
5	Rupat	2.047
6	Rupat Utara	206
7	Siak Kecil	532
8	Pinggir	927
9	Bandar Laksamana	337
10	Talang Muandau	78
11	Bathin Solapan	2.375
JUMLAH		21.563

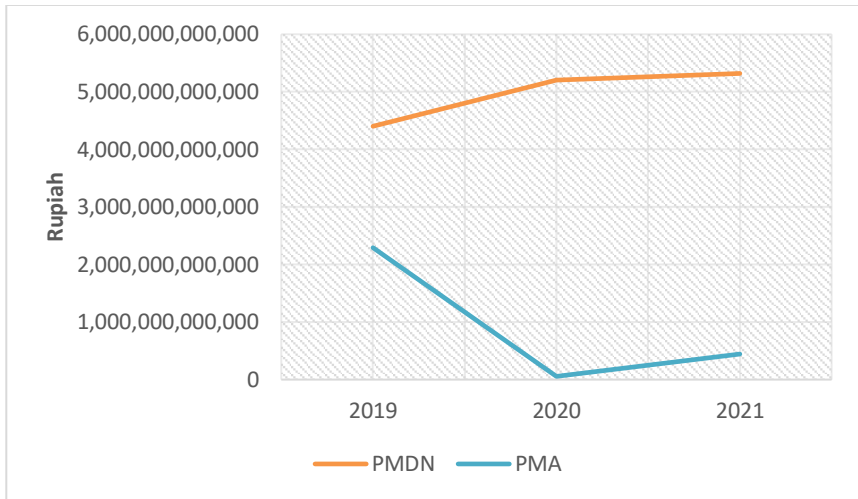
Sumber : Dinas Koperasi, Usaha Kecil dan Menengah Kabupaten Bengkalis

Tabel 12.2.7 Data Jumlah UMKM Berdasarkan Bidang Usaha di Kabupaten Bengkalis Tahun 2021

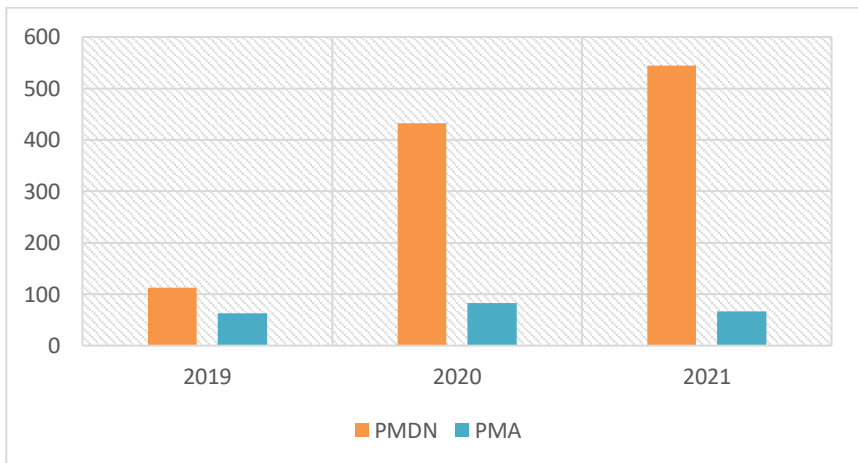
No. (1)	Bidang Usaha (2)	Jumlah Umkm (3)
1	Kuliner	6.164
2	Perdagangan	6.411
3	Peternakan	2.172
4	Perkebunan	1.308
5	Pertanian	1.109
6	Perikanan	941
7	Jasa	1.849
8	Konveksi/Tekstil	919
9	Kerajinan	520
10	Obat-Obatan/Herbal/Kosmetik	170
JUMLAH		21.563

Sumber : Dinas Koperasi, Usaha Kecil dan Menengah Kabupaten Bengkalis

### 12.3 Penanaman Modal



Gambar 12.3.1 Grafik Realisasi Investasi Penanaman Modal Dalam Negeri (PMDN) dan Penanaman Modal Asing (PMA) Kabupaten Bengkulu Tahun 2019 s.d. 2021



Gambar 12.3.2 Grafik Jumlah Proyek Penanaman Modal Dalam Negeri (PMDN) dan Penanaman Modal Asing (PMA) Kabupaten Bengkulu Tahun 2019 s.d. 2021

Tabel 12.3.1 Realisasi Investasi Penanaman Modal Dalam Negeri (PMDN) dan Penanaman Modal Asing (PMA) Kabupaten Bengkuluis Tahun 2019 s.d. 2021

PMDN dan PMA	Satuan	2019	2020	2021
		(1)	(2)	(3)
<b>PMDN</b>				
Jumlah Proyek	Proyek	113	433	545
Jumlah Investasi	Rp	4.401.854.200.000	5.208.743.200.000	5.319.269.200.000
<b>PMA</b>				
Jumlah Proyek	Proyek	63	83	67
Jumlah Investasi	Rp.	2.291.929.500.000	55.814.400.000	441.671.900.000

Sumber : Dinas Penanaman Modal dan Pelayanan Terpadu Satu Pintu Kabupaten Bengkuluis

Tabel 12.3.2 Realisasi investasi PMDN berdasarkan bidang usaha Kabupaten Bengkuluis Tahun 2020 - 2021

No	PMDN	2020		2021	
		Proyek	Investasi (Rp)	Proyek	Investasi (Rp)
(1)	(2)	(3)	(4)	(5)	(6)
1	Industri Makanan	39	767.876.300.000	26	849.928.500.000
2	Perdagangan dan Reparasi	222	106.093.100.000	284	6.438.100.000
3	Tanaman Pangan dan Perkebunan	20	28.292.800.000	18	279.169.500.000
4	Industri Kimia Dasar, Barang Kimia dan Farmasi	8	262.011.500.000	4	1.806.900.000
5	Jasa Lainnya	11	49.879.400.000	38	70.900.000
6	Konstruksi	50	3.871.148.300.000	90	2.168.722.500.000
7	Listrik Gas dan Air	9	105.382.100.000	15	59.732.900.000
8	Industri Kayu	11		2	

No	PMDN	2020		2021	
		Proyek (3)	Investasi (Rp) (4)	Proyek (5)	Investasi (Rp) (6)
9	Perikanan	4		1	300.000.000
10	Perumahan, Kawasan Industri dan Perkantoran	4	37.800.000	4	5.385.500.000
11	Industri Logam Dasar, Barang Logam, Mesin dan Mesin	16	10.001.000.000	14	-
12	Industri Kendaraan Bermotor	3		1	-
13	Industri lainnya	11		4	-
14	Transportasi gudang dan Telekomunikasi	14	1.530.000.000	17	500.000.000
15	Hotel dan Restoran	4	373.700.000	15	4.693.700.000
16	Pertambangan	2	3.660.200.000	1	-
17	Kehutanan	2	2.457.000.000	11	1.942.520.700.000
18	Industri Kertas dan Percetakan	3			
<b>Total</b>		<b>433</b>	<b>5.208.743.200.000</b>	<b>545</b>	<b>5.319.269.200.000</b>

Sumber : Dinas Penanaman Modal dan Pelayanan Terpadu Satu Pintu Kabupaten Bengkalis

Tabel 12.3.3 Realisasi investasi PMA berdasarkan bidang usaha Kabupaten Bengkuluis Tahun 2020-2021

No.	PMA	2020		2021	
		Proyek (3)	Investasi (US\$) (4)	Proyek (5)	Investasi (US\$) (6)
(1)	(2)	(3)	(4)	(5)	(6)
1	Listrik Gas dan Air	8	1.563,0	7	29.396,7
2	Industri Karet, Barang dari Karet dan Plastik	1	0	0	0
3	Industri Makanan	19	1.189,0	16	351,4
4	Tanaman Pangan dan Perkebunan	10	1.096,6	16	386,9
5	Industri Mineral Non Logam	0	0	0	0
6	Industri Kertas, Barang dari Kertas dan Percetakan	3	0	1	0
7	Jasa Lainnya	15	11,0	7	116,5
8	Konstruksi	4	0	3	0
9	Hotel dan Restoran	0	0	0	0
10	Perdagangan dan Reparasi	1	16,40	0	0
11	Pertambangan	9	0	4	0
12	Industri Kimia Dasar, Barang Kimia dan Farmasi	11	0	5	0
13	Transportasi Gudang dan Telekomunikasi	1	0	8	0
<b>Jumlah</b>		<b>82</b>	<b>3.876,0</b>	<b>67</b>	<b>30.251,5</b>

Sumber : Dinas Penanaman Modal dan Pelayanan Terpadu Satu Pintu Kabupaten Bengkuluis

Tabel 12.3.4 Target, Realisasi Dan Capaian Kinerja DPMPPTSP Kab. Bengkulu Tahun 2022

No	Elemen / Sub Elemen / Parameter / Indikator Data	Satuan	Tahun 2022		
			Target	Realisasi	Capaian
(1)	(2)	(3)	(4)	(5)	(6)
<b>Penanaman Modal dan Pelayanan Terpadu Satu Pintu</b>					
1	Realisasi Investasi Penanaman Modal Dalam Negeri (PMDN) dan Penanaman Modal Asing (PMA) Kabupaten Bengkulu	Rp	4.800.000.000.000	4.091.448.120.000	85,24%
2	Realisasi Investasi PMA Berdasarkan Bidang Usaha Kabupaten Bengkulu	Rp	4.800.000.000.000	1.548.898.820.000	85,24%
	- Listrik Gas dan Air			261.746.870.000	
	- Industri Kertas dan Percetakan			-	
	- Industri Makanan			530.609.905.000	
	- Tanaman Pangan, Perkebunan dan Peternakan			756.542.045.000	
	- Industri Kimia dan Farmasi			-	
	- Kehutanan			-	
	- Transportasi, Gudang dan Telekomunikasi			-	

No	Elemen / Sub Elemen / Parameter / Indikator Data	Satuan	Tahun 2022		
			Target	Realisasi	Capaian
(1)	(2)	(3)	(4)	(5)	(6)
	- Perdagangan dan Reparasi			-	
	- Perumahan, Kawasan Industri dan Perkantoran			-	
	- Pertambangan			-	
	- Konstruksi			-	
	- Industri Mineral dan Logam			-	
	- Industri Lainnya			-	
	- Jasa Lainnya			-	
	- Industri Karet dan Plastik			-	
	- Hotel dan Restoran			-	
	- Industri Logam Dasar, Barang Logam, Mesin dan Elektronik			-	
	- Industri Kendaraan Bermotor dan Alat Transportasi Lain			-	
	- Industri Tekstil			-	

No	Elemen / Sub Elemen / Parameter / Indikator Data	Satuan	Tahun 2022		
			Target	Realisasi	Capaian
(1)	(2)	(3)	(4)	(5)	(6)
3	- Perikanan			-	
	- Industri Kayu			-	
	- Industri Mesin, Elektronik, Instrumen Kedokteran, Peralatan Listrik, Presisi, Optik dan Jam			-	
	- Industri Barang dari Kulit dan Alas Kaki			-	
	Realisasi Investasi PMDN Berdasarkan Bidang Usaha Kabupaten Bengkalis	Rp		2.542.549.300.000	
	- Listrik Gas dan Air			113.819.400.000	
	- Industri Kertas dan Percetakan			-	
	- Industri Makanan			193.745.100.000	
	- Tanaman Pangan, Perkebunan dan Peternakan			711.429.200.000	
	- Industri Kimia dan Farmasi			-	

No	Elemen / Sub Elemen / Parameter / Indikator Data	Satuan	Tahun 2022		
			Target	Realisasi	Capaian
(1)	(2)	(3)	(4)	(5)	(6)
	- Kehutanan			565.392.500.000	
	- Transportasi, Gudang dan Telekomunikasi			851.922.700.000	
	- Perdagangan dan Reparasi			31.111.000.000	
	- Perumahan, Kawasan Industri dan Perkantoran			-	
	- Pertambangan			1.545.000.000	
	- Konstruksi			28.492.100.000	
	- Industri Mineral dan Logam			-	
	- Industri Lainnya			-	
	- Jasa Lainnya			206.700.000	
	- Industri Karet dan Plastik			-	
	- Hotel dan Restoran			11.458.600.000	
	- Industri Logam Dasar, Barang				

No	Elemen / Sub Elemen / Parameter / Indikator Data	Satuan	Tahun 2022		Capaian
			Target	Realisasi	
(1)	(2)	(3)	(4)	(5)	(6)
	Logam, Mesin dan Elektronik			8.387.000.000	
	- Industri Kendaraan Bermotor dan Alat Transportasi Lain			25.000.000.000	
	- Industri Tekstil			26.000.000	
	- Perikanan			13.000.000	
	- Industri Kayu			-	
	- Industri Mesin, Elektronik, Instrumen Kedokteran, Peralatan Listrik, Presisi, Optik dan Jam			1.000.000	
	- Industri Barang dari Kulit dan Alas Kaki			-	
4	Nilai Investasi (PMDN/PMA)	Persen	100%	85,24%	85,24%
5	Indeks Kepuasan Masyarakat (IKM) terhadap Pelayanan Terpadu Satu Pintu	Skor	86	96	111,63%
6	Jumlah Izin dan Non Izin Berdasarkan Sektor di Kabupaten Bengkalis	Jumlah	3500	8086	231,03%

Sumber : Dinas Penanaman Modal dan Pelayanan Terpadu Satu Pintu Kabupaten Bengkalis

Tabel 12.3.5 Target, Realisasi Dan Capaian Kinerja DPMP TSP Kab. Bengkulu Tahun 2020 S.D 2022

JENIS INVESTASI	TARGET		
	TAHUN 2020 (Rp)	TAHUN 2021 (Rp)	TAHUN 2022 (Rp)
(1)	(2)	(3)	(4)
PMDN	955.000.000.000	4.600.000.000.000	4.800.000.000.000
PMA	470.664.000.000		
JUMLAH	1.425.664.000.000	4.600.000.000.000	4.800.000.000.000

Lanjutan

JENIS INVESTASI	REALISASI		
	TAHUN 2020 (Rp)	TAHUN 2021 (Rp)	TAHUN 2022 (Rp)
(1)	(5)	(6)	(7)
PMDN	5.208.743.200.000	5.319.269.200.000	2.542.549.300.000
PMA	55.800.000.000	441.671.900.000	1.548.898.820.000
JUMLAH	5.264.543.200.000	5.760.941.100.000	4.091.448.120.000

Lanjutan

JENIS INVESTASI	CAPAIAN		
	TAHUN 2020	TAHUN 2021	TAHUN 2022
(1)	(8)	(9)	(10)
PMDN	545,42%	125,24%	85,24%
PMA	11,86%		
JUMLAH	369,27%	125,24%	85,24%

Sumber: Dinas Penanaman Modal dan Pelayanan Terpadu Satu Pintu Kabupaten Bengkulu

## 12.4 Keuangan Daerah

### 12.4.1 Pajak dan Retribusi Daerah

Tabel 12.4.1 Target dan Realisasi Penerimaan Pendapatan Daerah Kabupaten Bengkalis Tahun 2020

Jenis Pajak /Retribusi	Target	Realisasi	Prosentase %
(1)	(2)	(3)	(4)
Pajak Kendaraan Dan Air			
Pajak Kendaraan Bermotor	Rp. 23.802.246.379,91	Rp. 27.011.248.346,49	113,48%
Pajak Bea Balik Nama Kendaraan Bermotor	Rp. 16.139.125.223,37	Rp. 14.501.043.214,00	89,85%
Pajak Bahan Bakar Kendaraan Bermotor (PBB-KB)	Rp. 37.070.884.800,98	Rp. 35.356.482.824,00	95,38%
Pajak Pengambilan dan Pemanfaatan Air Bawah Tanah Permukaan	Rp. 679.948.604,21	Rp. 879.211.610,00	129,31%
Tunggakan Pajak	0	0	0
Pajak dan Retribusi			
Pajak Daerah			
Pajak Hiburan	Rp. 1.200.000.000,00	Rp. 672.591.600,00	56,05%
Pajak Hotel dan Restoran	Rp. 2.050.000.000,00	Rp. 1.509.075.439,25	73,61%
Pajak Reklame / Billboard	Rp. 600.000.000,00	Rp. 449.235.275,00	74,87%
Pajak Parkir	Rp. 400.000.000,00	Rp. 286.723.466,00	71,68%
Pajak Penerangan Jalan	Rp. 31.200.000.000,00	Rp. 33.167.031.830,00	100,99%
Pajak Mineral Bukan Logam dan Batuan	Rp. 4.000.000.000,00	Rp. 3.936.415.145,00	98,41%
Pajak Restoran	Rp. 5.500.000.000,00	Rp. 8.781.088.472,00	159,66%
Air Tanah	Rp. 800.000.000,00	Rp. 557.236.551,00	69,65%

Jenis Pajak /Retribusi	Target	Realisasi	Prosentase %
(1)	(2)	(3)	(4)
Sarang Burung Walet	Rp. 400.000.000,00	Rp.336.843.119,00	84,21%
Bea Perolehan Hak Atas Tanah dan Bangunan (BPHTB)	Rp. 5.000.000.000,00	Rp. 4.027.244.435,00	86,58%
Pajak Bumi dan Bangunan - p2	Rp. 9.350.000.000,00	Rp. 9.685.055.000,00	103,58%
Retribusi Daerah			
Retribusi Jasa Umum	Rp. 3.872.000.000,00	Rp. 4.266.385.750,00	110,19%
Retribusi Jasa Usaha	Rp. 6.765.000.000,00	Rp. 4.262.542.399,00	63,01%
Retribusi Perizinan Tertentu	Rp. 639.500.000,00	Rp. 858.688.236,34	134,27%
Pendapatan Asli Daerah (PAD)			
Total PAD			
Lain-lain Pendapatan	Rp. 206.145.385.213,23	Rp. 172.141.690.460,37	83,50%
Hibah	Rp. 92.243.856.470,00	Rp. 159.942.180.000,00	173,39%
Dana Darurat			
Dana Bagi Hasil Pajak	Rp. 1.121.341.257.294,08	Rp. 1.050.702.831.784,00	93,70%
Danan Penyesuaian dan Otonomi Khusus	0	0	0
Bantuan Keuangan	Rp. 30.375.600.000,00	Rp. 15.820.500.000,00	52,08%
Sumbangan Pihak ke - 3	0	0	0
Pajak Daerah	Rp. 60.500.000.000,00	Rp. 63.710.380.457,25	105,31%
Retribusi Daerah	Rp. 11.276.500.000,00	Rp. 9.387.616.385,34	83,25%

Sumber : Badan Pendapatan Daerah Kabupaten Bengkalis

Tabel 12.4.2 Target dan realisasi penerimaan pendapatan daerah Kabupaten Bengkalis Tahun 2021

Jenis Pajak /Retribusi	Target	Realisasi	Prosentase %
(1)	(2)	(3)	(4)
<b>PAJAK KENDARAAN DAN AIR</b>			
Pajak Kendaraan Bermotor	Rp.33.802.246.379,91	Rp.38.126.230.282,51	112,79
Pajak Bea Balik Nama Kendaraan Bermotor	Rp.26.139.125.223,37	Rp.22.117.233.130,49	84,61
Pajak Bahan Bakar Kendaraan Bermotor (PBB-KB)	Rp.44.070.884.800,98	Rp.41.675.574.334,00	94,56
Pajak Pengambilan dan Pemanfaatan Air Bawah Tanah Permukaan	Rp.1.641.708.032,41	Rp.1.070.056.597,00	65,18
Tunggakan Pajak	Rp.2.597.427.329,73	436.574.702,00	-
<b>Pajak dan Retribusi</b>			
<b>Pajak Daerah</b>	<b>Rp.79.095.000.000,00</b>	<b>Rp.82.355.513.611,00</b>	<b>104,15</b>
Pajak Hiburan	Rp.745.000.000,00	Rp.490.353.540,00	65,82
Pajak Hotel	Rp.3.050.000.000,00	Rp.2.771.752.685,00	90,88
Pajak Reklame / Billboard	Rp.1.800.000.000,00	Rp.768.097.825,00	42,67
Pajak Parkir	Rp.500.000.000,00	Rp.312.335.167,00	62,47
Pajak Penerangan Jalan	Rp.36.000.000.000,00	Rp.37.354.844.432,00	103,76
Pajak Pengembalian Bahan Galian Gol C	Rp.3.000.000.000,00	Rp.4.178.288.650,00	139,28
Pajak Restoran	Rp.8.800.000.000,00	Rp.11.220.797.099,00	127,50
Air Tanah	Rp.1.000.000.000,00	Rp.607.489.510,00	60,75
Sarang Burung Walet	Rp.1.200.000.000,00	Rp.497.533.239,00	95,76
Bea Perolehan Hak Atas Tanah dan Bangunan (BPHTB)	Rp.4.500.000.000,00	Rp.4.309.087.851,00	95,76
Pajak Bumi dan Bangunan - p2	Rp.18.500.000.000,00	Rp.19.844.933.613,00	107,41

Jenis Pajak /Retribusi	Target	Realisasi	Prosentase %
(1)	(2)	(3)	(4)
<b>Retribusi Daerah</b>	<b>Rp.18.794.375.000,00</b>	<b>Rp.9.771.296.538,00</b>	<b>51,99</b>
Retribusi Jasa Umum	Rp.5.536.375.000,00	Rp.3.970.292.000,00	71,71
Retribusi Jasa Usaha	Rp.12.418.000.000,00	Rp.4.614.345.263,00	37,16
Retribusi Perizinan Tertentu	Rp.840.000.000,00	Rp.1.186.659.275,00	141,27
Pendapatan Asli Daerah (PAD)			
Total PAD			
Lain-lain Pendapatan	Rp.213.262.740.396,00	Rp.158.309.550.817,72	74,23
Hibah Dana Bos	Rp.84.924.400.000,00	Rp.83.024.910.000,00	97,76
Dana Darurat	-	-	-
Dana Bagi Hasil Pajak	2.079.905.950.291,00	3.066.476.067.593,00	147,43
Danan Penyesuaian dan Otonomi Khusus	-	-	-
Bantuan Keuangan	18.176.000.000,00	17.763.147.160,00	97,73
Sumbangan Pihak ke - 3	-	-	-
Pajak Daerah	Rp.79.095.000.000,00	Rp.82.355.513.611,00	104,15
Retribusi Daerah	Rp.18.794.375.000,00	Rp.9.771.296.538,00	51,99

Sumber : Badan Pendapatan Daerah Kabupaten Bengkalis

Tabel 12.4.3 Target dan Realisasi Pajak Daerah di Kabupaten Bengkalis Tahun 2022 (Rupiah)

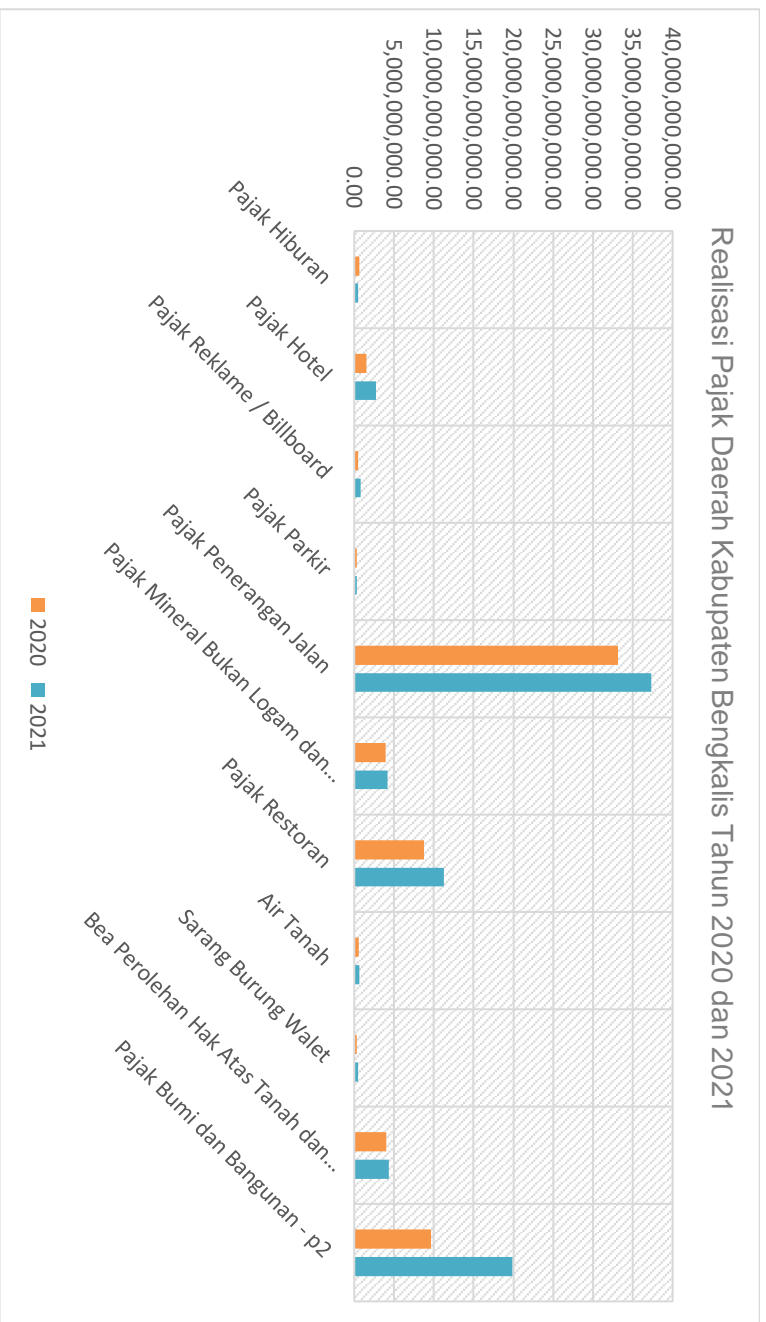
No	Jenis Pajak	Target (Rupiah)	Realisasi (Rupiah)
(1)	(2)	(3)	(4)
1	Pajak Hotel Lainnya	3.202.500.000,00	3.622.855.310,00
	Pajak Hotel Lainnya	2.310.000.000,00	3.457.215.274,00
	Pajak Wisma Pariwisata	682.500.000,00	150.043.067,00
	Pajak Rumah Penginapan Dan Sejenisnya	210.000.000,00	15.596.969,00
	Pajak Rumah Kos Dengan Jumlah Kamar Lebih Sepuluh (10)		
2	Pajak Restoran	9.240.000.000,00	15.197.416.576,00
	Pajak Restoran Dan Sejenisnya	4.150.000.000,00	5.313.307.613,00
	Pajak Rumah Makan Dan Sejenisnya	2.000.000.000,00	620.998.550,00
	Pajak Kafetaria Dan Sejenisnya	850.000.000,00	1.312.758.839,00
	Pajak Kantin Dan Sejenisnya	150.000.000,00	240.100.820,00
	Pajak Warung Dan Sejenisnya	50.000.000,00	9.495.028,00
	Pajak Jasa Boga/Katering Dan Sejenisnya	2.040.000.000,00	7.700.755.726,00
3	Pajak Hiburan	1.119.500.000,00	1.630.210.847,00
	Pajak Tontonan Film	300.000.000,00	750.213.044,00
	Pajak Diskotik/Karaoke/Klub Malam Dan Sejenisnya	253.000.000,00	97.130.497,00
	Pajak Permainan Biliar Dan Bowling	132.000.000,00	114.164.791,00
	Pajak Pacuan Kuda, Kendaraan Bermotor Dan Permainan	165.000.000,00	330.272.419,00

No	Jenis Pajak	Target (Rupiah)	Realisasi (Rupiah)
(1)	(2)	(3)	(4)
	Pajak Panti Pijat, Refleksi, Mandi Uap/Spa, Dan Pusat Kebugaran (Fitness Centre)	269.500.000,00	338.430.096,00
4	Pajak Reklame	1.890.000.000,00	1.306.645.506,00
	Pajak Reklame Papan/Billboard/Video/Videotron/Megatron	1.890.000.000,00	1.306.645.506,00
5	Pajak Penerangan Jalan	22.680.000.000,00	26.560.888.150,00
	Pajak Penerangan Jalan Sumber Lain	22.680.000.000,00	26.560.888.150,00
6	Pajak Penerangan Jalan Non Pln	17.250.000.000,00	6.298.333.652,00
	Pajak Penerangan Jalan Dihakiskan Sendiri	17.250.000.000,00	6.298.333.652,00
7	Pajak Parkir	525.000.000,00	386.354.005,00
	Pajak Parkir	525.000.000,00	386.354.005,00
8	Pajak Air Tanah	1.050.000.000,00	1.309.324.922,00
	Pajak Air Tanah	1.050.000.000,00	1.309.324.922,00
9	Pajak Sarang Burung Walet	1.320.000.000,00	567.239.986,00
	Pajak Sarang Burung Walet	1.320.000.000,00	567.239.986,00
10	Pajak Mineral Bukan Logam Dan Batuan	3.450.000.000,00	6.924.910.650,00
	Pajak Mineral Bukan Logam Dan Batuan Lainnya	3.450.000.000,00	6.924.910.650,00
11	Pajak Bumi Dan Bangunan	22.800.000.000,00	24.357.060.959,00
	Pbbp2	22.800.000.000,00	24.357.060.959,00

No	Jenis Pajak	Target (Rupiah)	Realisasi (Rupiah)
(1)	(2)	(3)	(4)
12	Pajak Bea Perolehan Hak Atas Tanah Dan Bangunan (Bphbt)	4.725.000.000,00	6.156.551.633,00
		3.150.000.000,00	5.348.974.837,00
		1.575.000.000,00	807.576.796,00
	Jumlah Hasil Pajak Daerah	89.252.000.000,00	94.317.792.196,00

Sumber : Badan Pendapatan Daerah Kabupaten Bengkulu

Realisasi Pajak Daerah Kabupaten Bengkulu Tahun 2020 dan 2021

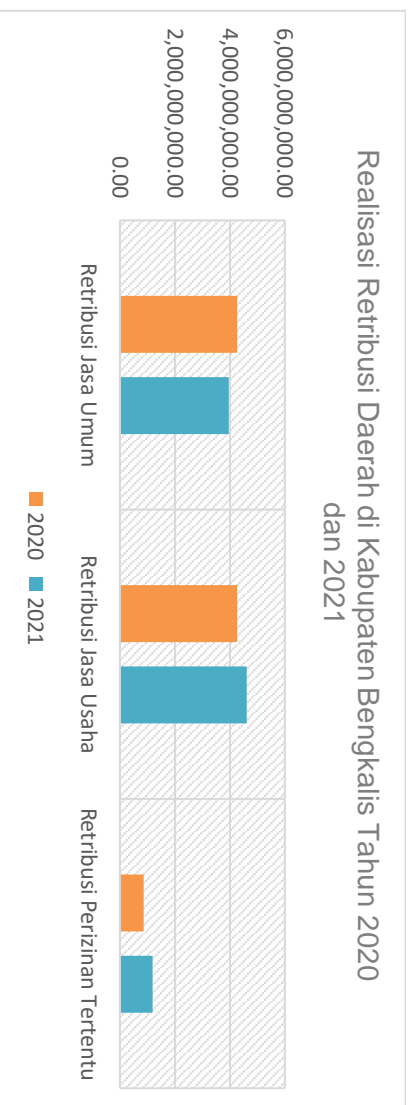


Gambar 12.4.1 Grafik Realisasi Pajak Daerah Kabupaten Bengkulu Tahun 2020 dan 2021

Tabel 12.4.4 Realisasi Pajak Daerah Kabupaten Bengkalis Tahun 2020 – 2022 (Rp)

No	Jenis Pajak	2020	2021	2022
(1)	(2)	(3)	(4)	(5)
1	Pajak Hotel	1.509.075.439,25	2.771.752.685,00	3.622.855.310,00
2	Pajak Restoran	8.781.088.472,00	11.220.797.099,00	15.197.416.576,00
3	Pajak Hiburan	672.591.600,00	490.353.540,00	1.630.210.847,00
4	Pajak Reklame	449.235.275,00	768.097.825,00	1.306.645.506,00
5	Pajak Penerangan Jalan	33.167.031.830,00	37.354.844.432,00	32.859.221.802,00
6	Pajak Mineral Bukan Logam dan Batuan	3.936.415.145,00	4.178.288.650,00	6.924.910.650,00
7	Pajak Parkir	286.723.466,00	312.335.167,00	386.354.005,00
8	Pajak Air Tanah	557.236.551,00	607.489.510,00	1.309.324.922,00
9	Pajak Sarang Burung Walet	336.843.119,00	497.533.239,00	567.239.986,00
10	Pajak Bumi dan Bangunan - p2	9.685.055.000,00	19.844.933.613,00	24.357.060.959,00
11	Bea Perolehan Hak Atas Tanah dan Bangunan (BPHTB)	4.027.244.435,00	4.309.087.851,00	6.156.551.633,00
Jumlah		63.408.540.332,25	82.355.513.611,00	94.317.792.196,00

Sumber : Badan Pendapatan Daerah Kabupaten Bengkalis



Gambar 12.4.2 Grafik Realisasi Retribusi Daerah di Kabupaten Bengkulu Tahun 2020 dan 2021

Tabel 12.4.5 Realisasi Retribusi Daerah di Kabupaten Bengkulu Tahun 2020 – 2022 (Rupiah)

No	Objek Retribusi	2020	2021	2022
(1)	(2)	(3)	(4)	(5)
1	Retribusi Jasa Umum	4.266.385.750,00	3.970.292.000,00	4.479.309.500,00
2	Retribusi Jasa Usaha	4.262.542.399,00	4.614.345.263,00	5.388.002.347,00
3	Retribusi Perizinan Tertentu	858.688.236,34	1.186.659.275,00	1.696.012.445,00
<b>Jumlah</b>		<b>9.387.616.385,34</b>	<b>9.771.296.538,00</b>	<b>11.563.324.292,00</b>

Sumber : Badan Pendapatan Daerah Kabupaten Bengkulu

Tabel 12.4.6 Target dan Realisasi Retribusi Daerah Di Kabupaten Bengkalis Tahun 2022 (Rupiah)

No	Objek Retribusi	Realisasi (Rupiah)
(1)	(2)	(3)
<b>1</b>	<b>Hasil Retribusi Jasa Umum</b>	<b>4.479.309.500,00</b>
	Retribusi Pelayanan Jasa Persampahan/Kebersihan	1.272.480.000,00
	Retribusi Penyediaan Pelayanan Parkir Di Tepi Jalan Umum	687.400.000,00
	Retribusi Pelataran	151.900.000,00
	Retribusi Los	114.915.000,00
	Retribusi Kios	84.450.000,00
	Retribusi Pengujian Kendaraan Bermotor	1.419.738.500,00
	Retribusi Pelayanan Pemeriksaan Dan/ Pengujian Alat Pemadam	28.598.000,00
	Retribusi Pelayanan Pengujian Alat-Alat Ukur. Takar. Timbang Dan	121.088.000,00
	Retribusi Pengawasan Dan Pengendalian Menara Telekomunikasi	598.740.000,00
<b>2</b>	<b>Retribusi Jasa Usaha</b>	<b>5.388.002.347,00</b>
	Retribusi Pemakaian Ruang (Setda)	133.655.000,00
	Retribusi Ruang (BKPP)	20.180.000,00
	Retribusi Pemakaian Alat	265.640.000,00
	Retribusi Penyediaan Fasilitas Pasar Grosir Berbagai Jenis Barang	141.040.000,00
	Retribusi Penyediaan Pasar/Pertokoan Yang Di Kontrakkan	39.520.000,00
	Retribusi Pelayanan Penyediaan Tempat Parkir Untuk Kendaraan	8.021.000,00
	Retribusi Pelayanan Tempat Khusus Parkir	
	Retribusi Pelayanan Tempat Penginapan/Pesenggerahan/Villa	242.360.000,00
	Retribusi Pelayanan Rumah Potong Hewan	11.080.000,00
	Retribusi Pelayanan Kepelabuhan	4.257.508.347,00
	Retribusi Pelayanan Tempat Rekreasi Dan Olahraga	167.574.000,00
	Retribusi Pelayanan Penyebrangan Barang	
	Retribusi Penjualan Produksi Hasil Usaha Daerah Berupa Bibit	101.424.000,00
<b>3</b>	<b>Retribusi Perizinan Tertentu</b>	<b>1.696.012.445,00</b>
	Retribusi Izin Trayek Untuk Menyediakan	

No	Objek Retribusi	Realisasi (Rupiah)
(1)	(2)	(3)
	Pelayanan Angkutan Umum	
	Retribusi Izin Usaha Kegiatan Usaha Pembudidayaan Iklan	298.322.600,00
	Retribusi Persetujuan Bangunan Gedung	1.397.689.845,00
	<b>Jumlah Hasil Retribusi Daerah</b>	<b>11.563.324.292,00</b>

Sumber : Badan Pendapatan Daerah Kabupaten Bengkalis

Tabel 12.4.7 Realisasi Penerimaan Daerah dari Pariwisata Kabupaten Bengkalis

Penerimaan	2021
(1)	(2)
Penerimaan Dari Pajak	Rp.82.355.513.611,00
Penerimaan Dari Retribusi	Rp.9.771.296.538,00

Sumber : Badan Pendapatan Daerah Kabupaten Bengkalis

Tabel 12.4.8 Target dan Realisasi Penerimaan Pendapatan Daerah di Badan Pendapatan Daerah Kabupaten Bengkulu Tahun 2022 (Rupiah)

No	Elemen Data	Target (Rupiah)	Realisasi (Rupiah)
(1)	(2)	(3)	(4)
1	Lain Lain Pendapatan Asli Daerah Yang Sah	146.448.052.000	194.057.688.847
2	Hasil Pengelolaan Kekayaan Daerah Yang Dipisahkan	33.292.209.969	27.311.794.580
3	Hasil Retribusi Daerah	20.617.810.000,00	11.563.324.292
4	Hasil Pajak Daerah	89.252.000.000,00	94.317.792.196,00
	<b>Pendapatan Asli Daerah (1+2+3+4)</b>	<b>289.610.071.969,00</b>	<b>327.250.599.915</b>
5	Dana Transfer Umum	2.262.818.214.658,00	2.077.206.468.039,00
6	Dana Alokasi Umum	338.312.985.000,00	335.727.628.000,00
7	Dana Alokasi Khusus (DAK) Fisik	80.788.026.915,00	77.629.486.104,00
8	Dana Alokasi Khusus (DAK) Non Fisik	239.195.363.000,00	217.705.348.063,00
9	Dana Desa	127.460.843.000,00	126.434.424.019,00
10	Pendapatan Bagi Hasil Pajak	131.899.031.211,00	138.522.362.493,00
11	Bantuan Keuangan Dari Provinsi	13.426.000.000,00	12.957.842.500,00
	<b>Dana Transfer (5+6+7+8+9+10+11)</b>	<b>3.193.900.463.784,00</b>	<b>2.986.183.559.218,00</b>
	<b>Pendapatan Daerah</b>	<b>3.483.510.535.753,00</b>	<b>3.313.434.159.133,00</b>

Sumber : Badan Pendapatan Daerah Kabupaten Bengkulu

Tabel 12.4.9 Rasio PAD Terhadap Pendapatan Daerah Tahun 2022

Elemen Data	2022
(1)	(2)
Rasio PAD Terhadap Pendapatan Daerah	9,88%

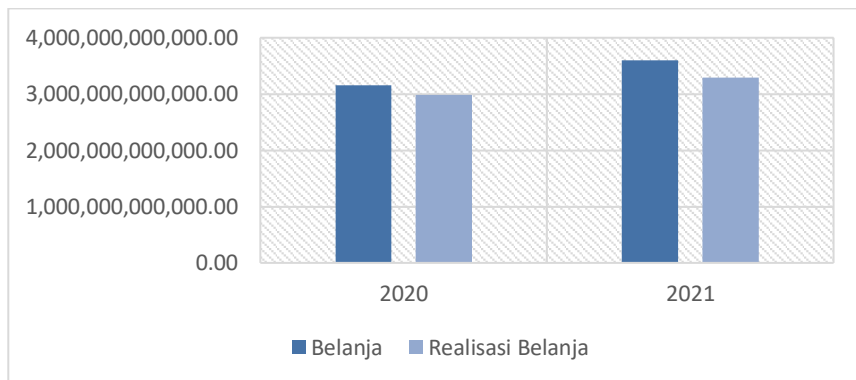
Sumber : Badan Pendapatan Daerah Kabupaten Bengkulu

Tabel 12.4.10 Persentase Pertumbuhan Pendapatan Daerah Tahun 2022

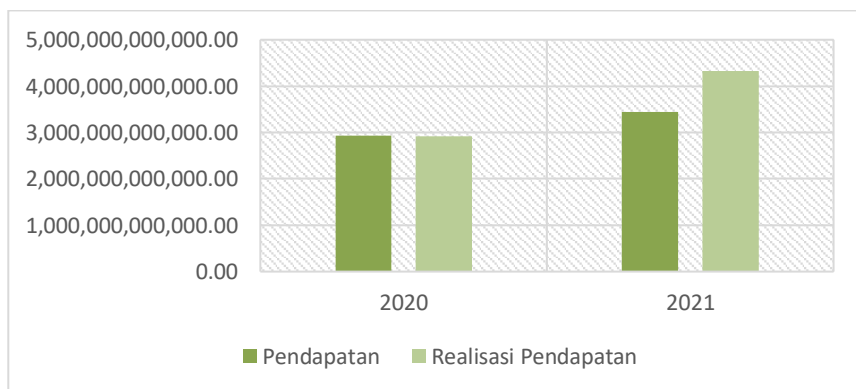
Elemen Data	2022
(1)	(2)
Persentase Pertumbuhan Pendapatan Daerah	-23,33%

Sumber : Badan Pendapatan Daerah Kabupaten Bengkulu

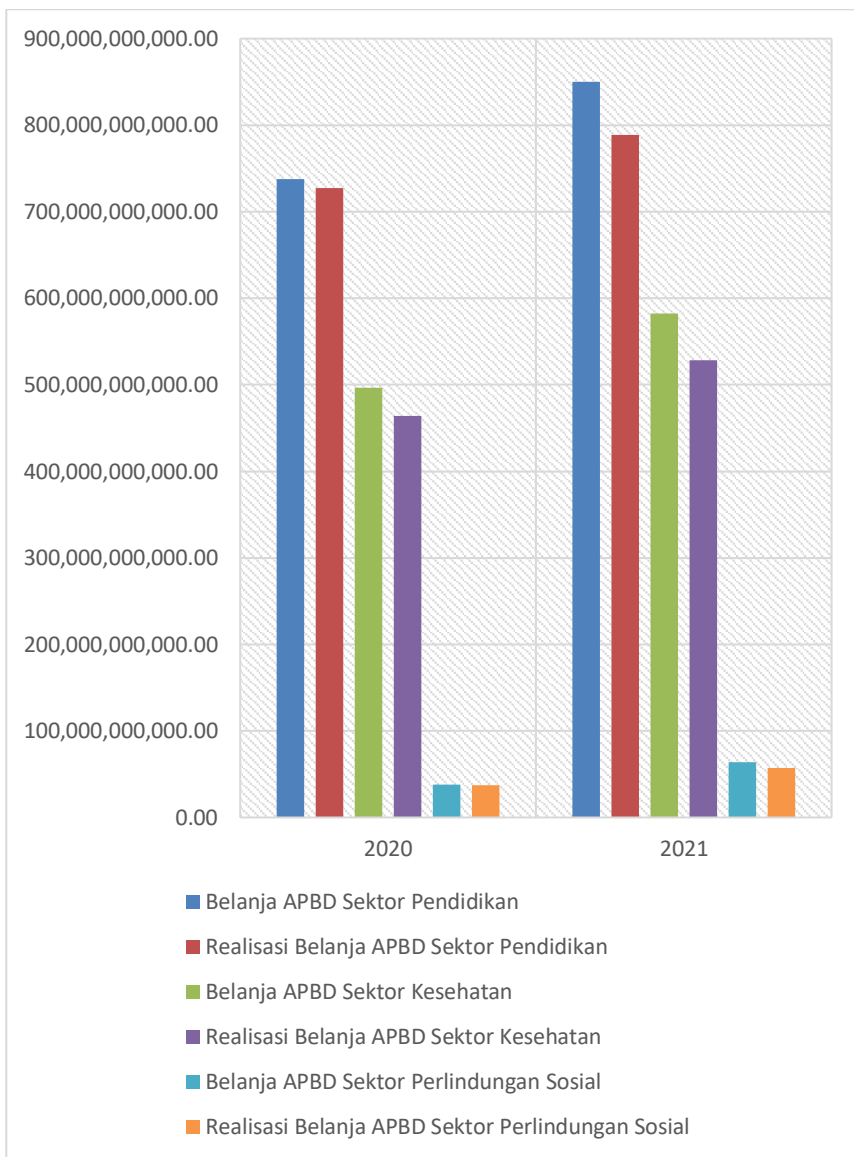
#### 12.4.2 Keuangan dan Aset Daerah



Gambar 12.4.3 Belanja dan Realisasi Belanja APBD Kabupaten Bengkulu Tahun 2020 dan 2021



Gambar 12.4.4 Pendapatan dan Realisasi Pendapatan APBD Kabupaten Bengkulu Tahun 2020 dan 2021



Belanja dan Realisasi Belanja APBD Sektor Pendidikan, Kesehatan dan Perlindungan Sosial Kabupaten Bengkulu Tahun 2020 dan 2021

Tabel 12.4.11 Data APBD dan Aset Daerah Kabupaten Bengkuluis Tahun 2020 dan 2021

No	Jenis Data	Satuan	2020	2021
(1)	(2)	(3)	(4)	(5)
1	APBD			
2	Belanja	Rp	3.159.516.275.514,20	3.594.498.516.273,70
3	Pendapatan	Rp	2.937.425.679.887,83	3.443.486.942.467,70
4	Realisasi Belanja	Rp	2.988.472.251.553,84	3.292.960.813.197,36
5	Realisasi Pendapatan	Rp	2.917.393.229.734,02	4.321.908.588.453,72
6	Belanja			
7	Belanja APBD Sektor Pendidikan	Rp	737.739.506.555,73	850.316.710.942,00
8	Belanja APBD Sektor Kesehatan	Rp	496.345.263.576,85	581.996.012.030,00
9	Belanja APBD Sektor Perlindungan Sosial	Rp	38.018.058.695,00	64.125.256.730,00
10	Realisasi Belanja APBD Sektor Pendidikan	Rp	727.492.412.550,73	788.560.498.934,06
11	Realisasi Belanja APBD Sektor Kesehatan	Rp	463.940.123.295,59	528.035.209.111,08
12	Realisasi Belanja APBD Sektor Perlindungan Sosial	Rp	37.066.701.266,00	57.244.861.038,00
13	Belanja Tidak Langsung	Rp		
14	Belanja Pegawai	Rp	997.589.744.011,46	1.098.111.270.828,00
15	Belanja Bunga	Rp		
16	Belanja Hibah	Rp	72.764.589.031,00	40.945.646.000,00
17	Belanja Bansos	Rp	1.500.000.000,00	41.987.368.819,00
18	Belanja Bagi Hasil	Rp	7.177.650.000,00	11.268.728.603,00
19	Belanja Bantuan Keuangan	Rp	348.231.605.248,58	403.562.435.229,00
20	Belanja subsidi	Rp	9.618.696.893,00	10.642.684.920,00
21	Realisasi Belanja Tidak Langsung	Rp		
22	Belanja Pegawai	Rp	967.266.480.083,00	1.018.335.441.328,20

No	Jenis Data	Satuan	2020	2021
(1)	(2)	(3)	(4)	(5)
23	Belanja Bunga	Rp		
24	Belanja Hibah	Rp	71.023.667.791,00	35.834.828.114,59
25	Belanja Bansos	Rp		37.194.371.163,00
26	Belanja Bagi Hasil	Rp	5.678.949.377,00	11.265.978.968,00
27	Belanja Bantuan Keuangan	Rp	348.231.605.248,00	402.698.706.154,00
28	Belanja Tidak Terduga	Rp	152.938.659.147,00	9.655.040,00
29	Belanja subsidi	Rp	9.618.696.893,00	10.642.584.920,00
30	Belanja Langsung	Rp		
31	Belanja Pegawai	Rp	57.997.986.900,00	
32	Belanja Barang dan Jasa	Rp	940.127.535.429,60	1.238.509.280.437,70
33	Belanja Modal	Rp	559.891.175.437,55	745.222.567.165,00
34	Dana Perimbangan			
35	Bagi Hasil Pajak dan Non Pajak			
36	Pagu Hasil Pajak dan Non Pajak	Rp	1.688.228.651.485,80	2.079.905.950.291,00
37	Realisasi Bagi Hasil Pajak dan Non Pajak	Rp	1.728.780.988.415,00	3.066.476.067.593,00
38	Dana Alokasi Khusus (DAK)			
39	Pagu DAK	Rp	211.654.489.000,00	250.387.652.600,00
40	Realisasi DAK	Rp	208.140.860.895,00	239.952.017.182,00
41	Dana Alokasi Umum (DAU)			
42	Pagu DAU	Rp	344.485.485.000,00	336.787.052.000,00
43	Realisasi DAU	Rp	338.731.609.000,00	336.787.052.000,00
44	Dana Perimbangan			
45	Pagu Dana Perimbangan	Rp	2.244.368.625.485,80	2.667.080.654.891,00
46	Realisasi Dana Perimbangan	Rp	2.275.653.458.310,00	3.643.215.136.775,00

No	Jenis Data	Satuan	2020	2021
(1)	(2)	(3)	(4)	(5)
47	Pendapatan Asli Daerah (PAD)			
48	Total PAD	Rp		
49	Bagian Laba Usaha Daerah	Rp	28.920.504.935,00	33.292.209.969,00
50	Lain-lain Pendapatan	Rp	206.145.385.213,23	213.262.740.396,00
51	Pajak Daerah	Rp	60.500.000.000,00	79.095.000.000,00
52	Retribusi Daerah	Rp	11.276.500.000,00	18.794.375.000,00
53	Rasio PAD	Rp	82,24	82,52
54	Pendapatan Daerah Lain			
55	Pendapatan Hibah	Rp	92.243.856.470,00	84.924.400.000,00
56	Dana Bagi Hasil Pajak Dari Provinsi Dan Pemerintah Daerah Lainnya	Rp	96.937.271.783,80	131.899.031.211,70
57	Dana Penyesuaian Dan Otonomi Khusus	Rp	166.657.936.000,00	196.962.531.000,00
58	Bantuan Keuangan Dari Provinsi Atau Pemerintah Daerah Lainnya	Rp	30.375.600.000,00	18.176.000.000,00
59	Pendapatan Lainnya			
60	Realisasi Pendapatan Daerah Lain			
61	Pendapatan Hibah	Rp	91.438.330.000,00	82.544.910.000,00
62	Dana Bagi Hasil Pajak Dari Provinsi Dan Pemerintah Daerah Lainnya	Rp	104.662.859.108,49	129.050.630.338,00
63	Dana Penyesuaian Dan Otonomi Khusus	Rp	166.657.936.000,00	165.099.615.167,00
64	Bantuan Keuangan Dari Provinsi Atau Pemerintah Daerah Lainnya	Rp	26.623.226.400,00	17.763.201.600,00
65	Pendapatan Lainnya	Rp	-	-
66	Aset Daerah			

No	Jenis Data	Satuan	2020	2021
(1)	(2)	(3)	(4)	(5)
67	Aset Bergerak Daerah	Unit	-	-
68	Aset Tidak Bergerak Daerah	Unit	-	-
69	Nilai Aset/ Barang Daerah			
70	Nilai Aset Bergerak Daerah	Rp	1.720.936.637.948,00	1.840.891.216.160,18
71	Nilai Aset Tidak Bergerak Daerah	Rp	13.228.514.231.147,90	13.719.240.321.815,90
72	Nilai Penyusutan			
73	Penyusutan Aset Bergerak Daerah	Rp	(1.430.450.968.470,36)	(1.545.495.198.585,51)
74	Penyusutan Aset tidak Bergerak Daerah	Rp	(6.041.677.438.254,02)	(7.191.377.427.931,69)

Sumber : *Badan Pengelolaan Keuangan dan Aset Daerah Kabupaten Bengkulu*





# BAB XIII

---

# INFRASTRUKTUR TRANSPORTASI DAN KOMUNIKASI

*Edisi*  
**2023**

---

Disusun Oleh Bidang Statistik dan  
Persandian Dinas Komunikasi,  
Informatika dan Statistik  
Kabupaten Bengkalis.



## BAB XIII INFRASTRUKTUR, TRANSPORTASI, DAN KOMUNIKASI

### 13.1 Infrastruktur

#### 13.1.1 Perumahan dan Permukiman

Tabel 13.1.1 Jumlah Perumahan dan Permukiman Kabupaten Bengkalis Tahun 2019

Jenis Data	Nilai	Satuan
(1)	(2)	(3)
Jumlah Rumah Layak Huni	71.588	Unit
Jumlah Rumah Tidak Layak Huni	4.927	Unit
Jumlah Rumah Bantuan Stimulan Perumahan Swadaya (BSPS)	100	Unit
Jumlah Rumah Untuk Masyarakat Berpenghasilan Rendah (MBR)	1.000	Unit
Kawasan Permukiman Kumuh	-	-
Jumlah Kawasan Permukiman Kumuh	12	Kawasan
Luas Kawasan Permukiman Kumuh	180,33	ha
Jumlah Rumah Tangga Yang Tinggal di Kawasan Permukiman Kumuh	1.537	rumah tangga
Jumlah Bangunan Rumah	905	Unit

*Sumber : Dinas Perumahan, Permukiman dan Pertanahan Kabupaten Bengkalis*

Tabel 13.1.2 Jumlah Perumahan dan Pemukiman Kabupaten Bengkalis Tahun 2020

Jenis Data	Nilai	Satuan
(1)	(2)	(3)
Jumlah Rumah Layak Huni	141.392	unit
Jumlah Rumah Tidak Layak Huni	4.279	KK
Jumlah Rumah Bantuan Stimulan Perumahan Swadaya (BSPS)	188	unit
Jumlah Rumah Untuk Masyarakat Berpenghasilan Rendah (MBR)	-	-

Jenis Data	Nilai	Satuan
(1)	(2)	(3)
Kawasan Permukiman Kumuh		
Jumlah Kawasan Permukiman Kumuh	21	Kawasan
Luas Kawasan Permukiman Kumuh	342,37	Ha
Jumlah Rumah Tangga yang tinggal di Kawasan Permukiman Kumuh	5.558	RK
Jumlah Bangunan Rumah	5.718	Unit

Sumber : Dinas Perumahan, Permukiman dan Pertanahan Kabupaten Bengkalis

Tabel 13.1.3 Jumlah Perumahan dan Permukiman Kabupaten Bengkalis Tahun 2021

No	Jenis Data	Nilai	Satuan
(1)	(2)	(3)	(4)
I	Rumah Layak Huni		
1.	Jumlah Rumah Layak Huni	150,429	Unit
2.	Jumlah Rumah Tidak Layak Huni	5,628	Unit
3.	Jumlah Rumah Bantuan Stimulan Perumahan Swadaya (BSPS)	199	Unit
II	Kawasan Permukiman Kumuh		
1	Jumlah Kawasan Permukiman Kumuh	21	Lokasi
2	Luas Kawasan Permukiman Kumuh	342.37	Ha
3	Jumlah Rumah Tangga yang tinggal di Kawasan Permukiman Kumuh	7.193	KK
4	Jumlah Bangunan Rumah	7.193	Unit

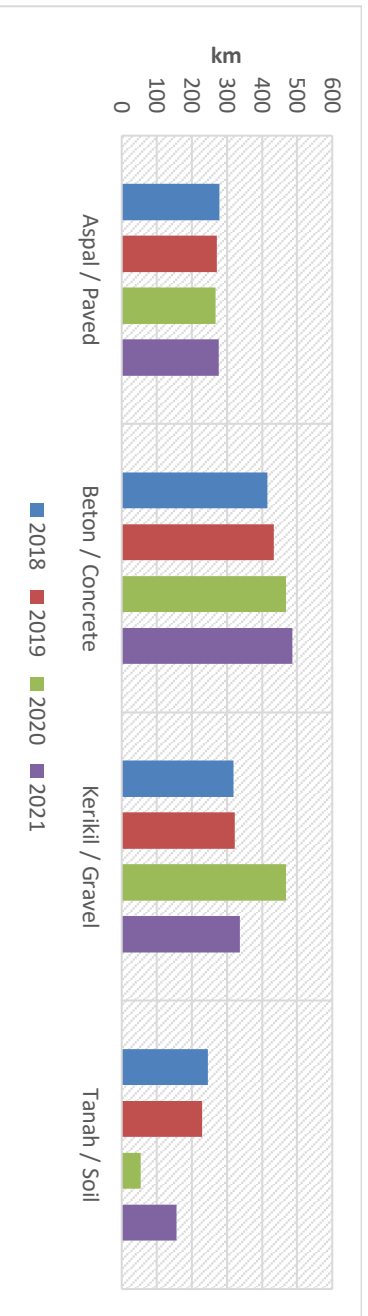
Sumber : Dinas Perumahan, Permukiman dan Pertanahan Kabupaten Bengkalis

Tabel 13.1.4 Jumlah Perumahan dan Permukiman Kabupaten Bengkalis Tahun 2022

Jenis Data	Nilai	Satuan
(1)	(2)	(3)
Jumlah Rumah Layak Huni	137.465	Unit
Jumlah Rumah Tidak Layak Huni	5681	Unit
Jumlah Rumah Bantuan Stimulan Perumahan Swadaya (BSPS)	307	Unit
Jumlah Rumah Untuk Masyarakat Berpenghasilan Rendah (MBR)	3700	Unit
Kawasan Permukiman Kumuh		
Jumlah Kawasan Permukiman Kumuh	21	Kawasan
Luas Kawasan Permukiman Kumuh	342,37	Ha
Jumlah Rumah Tangga Yang Tinggal di Kawasan Permukiman Kumuh	6939	Rumah Tangga
Jumlah Bangunan Rumah	6939	Unit

Sumber: Dinas Perumahan, Permukiman dan Pertanahan Kabupaten Bengkalis

### 13.1.2 Jalan dan Jembatan



Gambar 13.1.1 Grafik Jenis Pemakaian Jalan Berdasarkan Tipe Kabupaten Bengkulu Tahun 2018 s.d. 2021

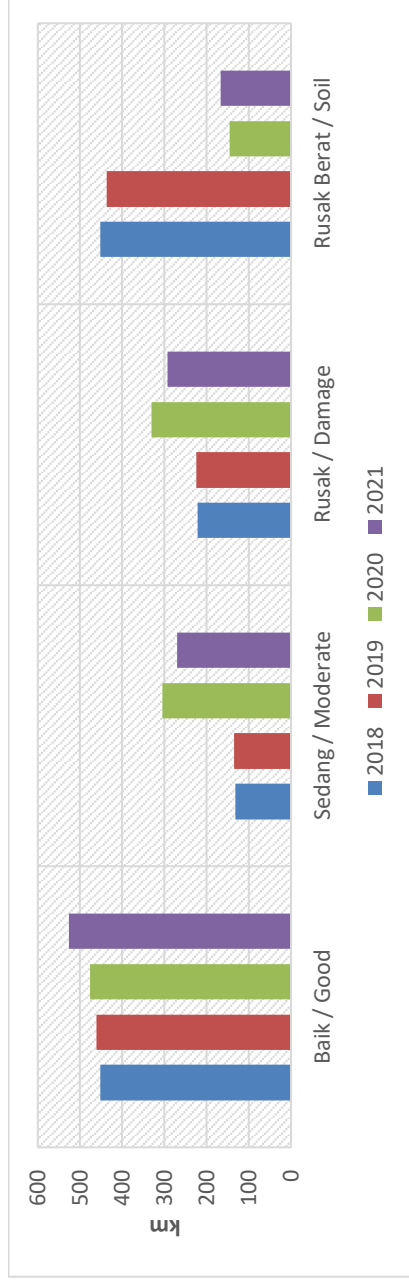
Tabel 13.1.5 Jenis Pemakaian Jalan Berdasarkan Tipe Kabupaten Bengkulu Tahun 2018 – 2022

Jenis Pemakaian Jalan Type of Road Surface	2018		2019		2020		%
	(1)	(2)	(3)	(4)	(5)	(6)	
Aspal / Paved	278,69	22,17	271,272	21,58	266,781	21,22	
Beton / Concrete	415,702	33,07	433,879	34,51	467,645	37,20	
Kerikil / Gravel	317,618	25,27	322,354	25,64	468,133	37,24	
Tanah / Soil	245,095	19,50	229,600	18,26	54,546	4,34	
<b>Jumlah / Total</b>	<b>1.257,105</b>		<b>1.257,105</b>		<b>1.257,105</b>		

Lanjutan

Jenis Pemakaian Jalan Type of Road Surface	2021		2022	
	km (8)	% (9)	km (10)	% (11)
Aspal / Paved	276,053	21,96	271,566	21,60
Beton / Concrete	487,033	38,74	501,059	39,86
Kerikil / Gravel	337,389	26,84	308,910	24,57
Tanah / Soil	156,63	12,46	175,580	13,97
<b>Jumlah / Total</b>	<b>1.257,105</b>	<b>-</b>	<b>1.257,115</b>	

Sumber : Dinas Pekerjaan Umum dan Penataan Ruang Kabupaten Bengkalis



Gambar 13.1.2 Grafik Kondisi Jalan Kabupaten Bengkalis Tahun 2018 s.d. 2021

Tabel 13.1.6 Kondisi Jalan Kabupaten Bengkuluis Tahun 2018 s.d. 2021

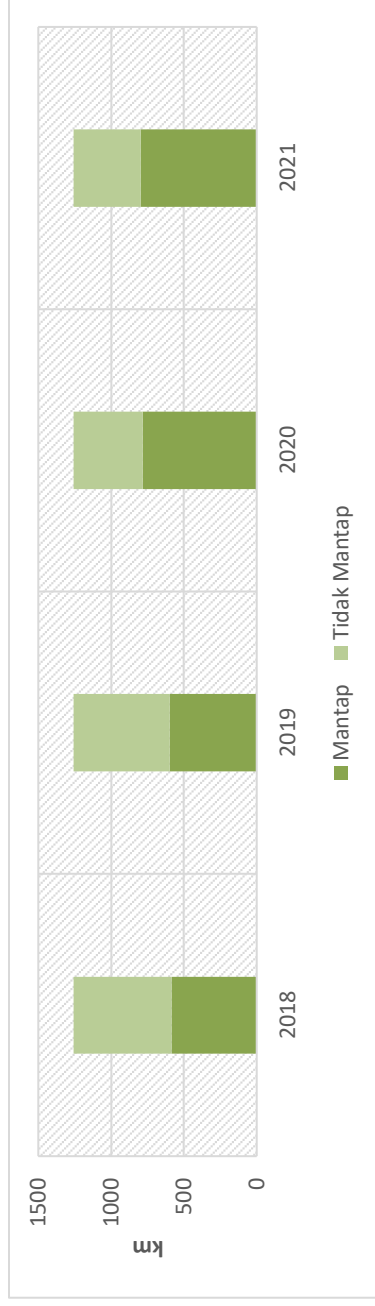
Kondisi Jalan Condition of Road's	2018		2019		2020		2021	
	km (1)	% (3)	km (4)	% (5)	km (6)	% (7)	km (8)	% (9)
Baik / Good	451,722	35,93	461,27	36,69	476,116	37,87	527,030	41,92
Sedang / Moderate	131,492	10,46	135,163	10,75	304,923	24,26	270,569	21,52
Rusak / Damage	221,615	17,63	223,732	17,80	330,523	26,29	292,485	23,27
Rusak Berat / Soil	452,276	35,98	436,94	34,76	145,543	11,58	167,021	13,29
<b>Jumlah / Total</b>	<b>1.257,105</b>		<b>1.257,105</b>		<b>1.257,105</b>		<b>1.257,105</b>	<b>0</b>

Sumber : Dinas Pekerjaan Umum dan Penataan Ruang Kabupaten Bengkuluis

Tabel 13.1.7 Kondisi Jalan Poros Kabupaten Bengkuluis Tahun 2022

Kondisi Jalan Condition of Road's	2022	
	km (1)	% (3)
Baik / Good	624,333	49,66
Sedang / Moderate	200,085	15,92
Rusak / Damage	240,713	19,15
Rusak Berat / Soil	191,974	15,27
<b>Jumlah</b>	<b>1.257,105</b>	<b>100,00</b>

Sumber : Dinas Pekerjaan Umum dan Penataan Ruang Kabupaten Bengkuluis



Gambar 13.1.3 Grafik Kemantapan Jalan Kabupaten Bengkalis Tahun 2018 s.d. 2021

Tabel 13.1.8 Kemantapan Jalan Kabupaten Bengkalis Tahun 2018 s.d. 2022

Kemantapan Jalan <i>Stability of road's</i>	2018		2019		2020	
	km (2)	% (3)	km (4)	% (5)	km (6)	% (7)
Mantap	583,214	46,39	596,433	47,44	781,039	62,13
Tidak Mantap	673,891	53,61	660,672	52,56	476,066	37,87
<b>Jumlah/ Total</b>	<b>1.257,105</b>		<b>1.257,105</b>		<b>1.257,105</b>	

Lanjutan

Kemantapan Jalan <i>Stability of road's</i>	2021		2022	
	km (8)	% (9)	km (10)	% (11)
Mantap	797,599	63,45	824,418	65,58
Tidak Mantap	459,506	36,55	432,687	34,42
<b>Jumlah/Total</b>	<b>1.257,105</b>	<b>-</b>	<b>1.257,105</b>	

Sumber : Dinas Pekerjaan Umum dan Penataan Ruang Kabupaten Bengkalis

Tabel 13.1.9 Data Jembatan di Kabupaten Bengkulu Tahun 2019 dan 2020

No.	Jenis Data	Tahun	
		2019	2020
(1)	(2)	(3)	(4)
1.	Jembatan		
	Baik	27 Jembatan	
2.	Kondisi Jembatan		
	Baik		27 Jembatan

Sumber : Dinas Pekerjaan Umum dan Penataan Ruang Kabupaten Bengkulu

Tabel 13.1.10 Persentase Jalan Kabupaten dalam Kondisi Baik Tahun 2022 Kabupaten Bengkulu

Persentase Jalan	2022
	%
(1)	(2)
Kondisi Jalan dalam Kondisi Baik	49,66

Sumber : Dinas Pekerjaan Umum dan Penataan Ruang Kabupaten Bengkulu

Tabel 13.1.11 Panjang Infrastruktur Jalan Poros dan Jembatan dalam Kondisi Baik Tahun 2022 Kabupaten Bengkulu

Panjang Infrastruktur	2022	
	Km	%
(1)	(2)	(3)
Panjang Infrastruktur Jalan Poros dan Jembatan dalam Kondisi Baik	624.333	49,66

Sumber : Dinas Pekerjaan Umum dan Penataan Ruang Kabupaten Bengkulu

Tabel 13.1.12 Panjang Jalan Poros dan Jembatan pada Wilayah Perbatasan dalam Kondisi Baik Tahun 2022 Kabupaten Bengkulu

Panjang Jalan Poros dan Jembatan	2022	
	Km	%
(1)	(2)	(3)
Panjang Jalan Poros dan Jembatan pada Wilayah Perbatasan dalam Kondisi Baik	624,333	49,66

Sumber : Dinas Pekerjaan Umum dan Penataan Ruang Kabupaten Bengkulu

### 13.1.3 Sumber Daya Air

Tabel 13.1.13 Persentase Drainase dalam Kondisi Baik/Pembangunan Aliran Air Tidak Tersumbat Tahun 2022 Kabupaten Bengkulu

Persentase Drainase	2022
	%
(1)	(2)
Persentase Drainase dalam Kondisi Baik/Pembangunan Aliran Air Tidak Tersumbat	Data berdasarkan dari tahun 2016-2022, panjang Drainase yang terbangun = 50,402 Km

Sumber : Dinas Pekerjaan Umum dan Penataan Ruang Kabupaten Bengkulu

Tabel 13.1.14 Persentase Daerah Irigasi dalam Kondisi Baik Tahun 2022 Kabupaten Bengkulu

Persentase Drainase Irigasi	2022
	%
(1)	(2)
Persentase Daerah Irigasi dalam Kondisi Baik	71,29

Sumber : Dinas Pekerjaan Umum dan Penataan Ruang Kabupaten Bengkulu

Tabel 13.1.15 Panjang Garis Pantai Rawan Abrasi yang terlindungi Infrastruktur Tahun 2022 Kabupaten Bengkalis

Panjang Garis Pantai Rawan Abrasi	2022	
	Km	%
(1)	(2)	(3)
Panjang Garis Pantai Rawan Abrasi yang terlindungi Infrastruktur	35,843	29,50

Sumber : Dinas Pekerjaan Umum dan Penataan Ruang Kabupaten Bengkalis

Tabel 13.1.16 Panjang Infrastruktur Pengaman Daerah Rawan Longsor Tahun 2022 Kabupaten Bengkalis

Panjang Infrastruktur	2022	
	Km	
(1)	(2)	
Panjang Infrastruktur Pengaman Daerah Rawan Longsor	36,17	

Sumber : Dinas Pekerjaan Umum dan Penataan Ruang Kabupaten Bengkalis

Tabel 13.1.17 Jumlah Unit Air Baku dalam Kondisi Baik Tahun 2022 Kabupaten Bengkalis

Jumlah Unit Air Baku	2022	
	Unit	%
(1)	(2)	(3)
Jumlah Unit Air Baku dalam Kondisi Baik	4	100

Sumber : Dinas Pekerjaan Umum dan Penataan Ruang Kabupaten Bengkalis

Tabel 13.1.18 Persentase Luas Kawasan Bebas Banjir Tahun 2022 Kabupaten Bengkalis

Persentase Luas	2022	
	%	
(1)	(2)	
Persentase Luas Kawasan Bebas Banjir	89,94	

Sumber : Dinas Pekerjaan Umum dan Penataan Ruang Kabupaten Bengkalis

### 13.1.4 Tata Ruang dan Cipta Karya

Tabel 13.1.19 Tersedianya Dokumen RTRW yang Telah di Tetapkan dengan PERDA Tahun 2022 Kabupaten Bengkulu

Dokumen RTRW	2022	
	Dokumen	%
(1)	(2)	(3)
Tersedianya Dokumen RTRW yang Telah di Tetapkan dengan PERDA	1	100

Sumber : Dinas Pekerjaan Umum dan Penataan Ruang Kabupaten Bengkulu

Tabel 13.1.20 Kesesuaian Rencana Pembangunan dengan RTRW Tahun 2022 Kabupaten Bengkulu

Kesesuaian Rencana Pembangunan dengan RTRW	2022	Capaian
	%	
(1)	(2)	(3)
Kesesuaian Rencana Pembangunan dengan RTRW	90%	100%

Sumber : Dinas Pekerjaan Umum dan Penataan Ruang Kabupaten Bengkulu

Tabel 13.1.21 Persentase RTRW Akses Air Bersih Tahun 2022 Kabupaten Bengkulu

Persentase RTRW Akses Air Bersih	2022	
	%	Capaian
(1)	(2)	(3)
Persentase RTRW Akses Air Bersih	60,53	100%

Sumber : Dinas Pekerjaan Umum dan Penataan Ruang Kabupaten Bengkulu

Tabel 13.1.22 Persentase Jumlah Rumah Tangga yang Memperoleh Layanan Pengolahan Air Limbah Domestik Tahun 2022 Kabupaten Bengkalis

Persentase Jumlah Rumah Tangga yang Memperoleh Layanan Pengolahan Air Limbah Domestik	2022	
	%	Capaian
(1)	(2)	(3)
Persentase Jumlah Rumah Tangga yang Memperoleh Layanan Pengolahan Air Limbah Domestik	61.08%	100%

Sumber : Dinas Pekerjaan Umum dan Penataan Ruang Kabupaten Bengkalis

## 13.2 Transportasi

Transportasi merupakan sebuah alat atau kendaraan yang digunakan untuk mempendek waktu dalam menempuh jarak antara suatu daerah dengan daerah lainnya. Dengan adanya transportasi dimaksudkan untuk meningkatkan mobilitas atau gerak barang, manusia, dan informasi. Mobilitas adalah gerak pemindahan barang dari suatu tempat ke tempat lain. Adapun mobilitas informasi adalah kecepatan sampainya informasi kepada orang lain. Dengan mobilitas, berarti memantapkan pemasaran dan penyaluran barang ke seluruh wilayah Indonesia ataupun ke luar negeri. Untuk mencapai sasaran perhubungan tersebut maka digunakanlah sarana alat perangkutan atau alat transportasi.

Tabel 13.2.1 Jumlah Bus Antar Kota Antar Provinsi (AKAP), Antar Kota Dalam Provinsi (AKDP), Antar Jemput Dalam Provinsi (AJDP) dan Antar Jemput Antar Provinsi (AJAP) di Kabupaten Bengkalis Tahun 2019

No	Jenis Data	Satuan	2019	Keterangan
(1)	(2)	(3)	(4)	(6)
	Transportasi Darat			
	Angkutan Jalan			
1.	Bus (AKAP)	Unit	19	PO PERWAKILAN

No	Jenis Data	Satuan	2019	Keterangan
(1)	(2)	(3)	(4)	(6)
2.	Bus (AKDP)	Unit	10	PO PERWAKILAN
3.	Bus (AJDP)	Unit	15	PO PERWAKILAN
4.	Bus (AJAP)	Unit	5	PO PERWAKILAN

Sumber : Dinas Perhubungan Kabupaten Bengkalis

Tabel 13.2.2 Jumlah Bus Antar Kota Antar Provinsi (AKAP), Antar Kota Dalam Provinsi (AKDP), Antar Jemput Dalam Provinsi (AJDP) dan Antar Jemput Antar Provinsi (AJAP) di Kabupaten Bengkalis Tahun 2020

No.	Jenis Data	Satuan	2020	Keterangan
(1)	(2)	(3)	(4)	(6)
	Transportasi Darat			
	Angkutan Jalan			
1.	Bus (AKAP)	-	-	-
2.	Bus (AKDP)	-	-	-
3.	Bus (AJDP)	Kendaraan	42	4 Perusahaan
4.	Bus (AJAP)	-	-	-

Sumber : Dinas Perhubungan Kabupaten Bengkalis

Tabel 13.2.3 Jumlah Bus Antar Kota Antar Provinsi (AKAP), Antar Kota Dalam Provinsi (AKDP), Antar Jemput Dalam Provinsi (AJDP) dan Antar Jemput Antar Provinsi (AJAP) di Kabupaten Bengkalis Tahun 2020 dan 2022 (Unit)

Elemen Data	2020	2022
(1)	(2)	(3)
Bus (AKAP)	-	-
Bus (AKDP)	-	-
Bus (AJDP)	42	52

Bus (AJAP)	-	-
------------	---	---

Sumber : Dinas Perhubungan Kabupaten Bengkalis

Tabel 13.2.4 Jumlah Jembatan Timbang di Kabupaten Bengkalis Tahun 2019

Jenis Data	2019	Keterangan
(1)	(2)	(3)
Jembatan Timbang	3	1 (Satu) Di Balai Raja Kewenangan Pusat
		1 (Satu) Di Pelabuhan Penyeberangan Air Putih
		1 (Satu) Di Pelabuhan Penyeberangan Sei Selari

Sumber : Dinas Perhubungan Kabupaten Bengkalis

Tabel 13.2.5 Jumlah Jembatan Timbang di Kabupaten Bengkalis Tahun 2020 dan 2022

Jenis Data	2020	2022	Keterangan
(1)	(2)	(3)	(4)
Jembatan Timbang	2	2	Pada Pelabuhan Penyeberangan Air Putih dan sungai selari

Sumber : Dinas Perhubungan Kabupaten Bengkalis

Tabel 13.2.6 Jumlah Terminal di Kabupaten Bengkalis Tahun 2019 , 2020 dan 2022

Terminal	2019	2020	2022	Keterangan
(1)	(2)	(3)	(4)	(5)
Terminal Kelas A	-	-	-	-
Terminal Kelas B	-	-	-	-
Terminal Kelas C	1	1	1	Berlokasi JL. Pertanian, Kecamatan Mandau

Sumber : Dinas Perhubungan Kabupaten Bengkalis

Tabel 13.2.7 Jumlah Dermaga, Kapal dan Pelabuhan di Kabupaten Bengkulu Tahun 2019, 2020 dan 2022 (Unit)

Jenis Data	2019	2020	2022
(1)	(2)	(3)	(4)
Angkutan Penyeberangan			
Dermaga	4	4	4
Dermaga Komersial	0	4	4
Dermaga Perintis	0	0	-
Kapal Ferry	5	7	6
Kapal			
Kapal Barang	0		-
Kapal Penumpang	9		8
Pelabuhan			
Yang Diusahakan	2	6	5
Pelabuhan Non Peti Kemas	3		
Pelabuhan Peti Kemas	-		
Pelabuhan Semi Peti Kemas	-		
Pelabuhan Yang Tidak Diusahakan	3	1	1
Terminal Khusus (Tersus)	-	-	1
Terminal Untuk Kepentingan Sendiri (TUKS)	-	-	4

Sumber : Dinas Perhubungan Kabupaten Bengkulu

Tabel 13.2.8 Jumlah Dermaga, Kapal dan Pelabuhan di Kabupaten Bengkulu Tahun 2022 (Unit)

Elemen Data	2022
(1)	(2)
Pelabuhan	10
Kapal Ro-Ro	9
Kapal Fast Ferry	8

Sumber : Dinas Perhubungan Kabupaten Bengkulu

Tabel 13.2.9 Jumlah Titik Penerangan Jalan Umum (PJU) Berdasarkan ULP PLN di Kabupaten Bengkulu Tahun 2022 (Unit)

Elemen Data	2022	Keterangan
(1)	(2)	(3)
Jumlah Titik Penerangan Jalan Umum (PJU) Berdasarkan ULP PLN di Kabupaten Bengkulu	18.100	4.704 Unit Meterisasi 13.396 Unit Non Meterisasi

Sumber : Dinas Perhubungan Kabupaten Bengkulu

Tabel 13.2.10 Jumlah Sarana dan Prasarana Perlengkapan Jalan Bersuar dan Tidak Bersuar Per Kecamatan di Kabupaten Bengkulu Tahun 2022 (Unit)

Sarana dan Prasarana	Satuan	2022
(1)	(2)	(3)
Rambu Lalu Lintas	Unit	6040
Traffic Light	Unit	39
Marka Jalan	M'	1278,9
Guadrill	M'	160
Speed Bump	M'	750
RPPJ	Unit	211
Water Barrier	Unit	300
Traffic Cone	Unit	300
Lampu PJU	Unit	18.100
Delinator	Unit	500
Paku Marka	Unit	600
Zona Selamat Sekolah	Lokasi	47
Cermin Cembung	Unit	32

Sumber : Dinas Perhubungan Kabupaten Bengkulu

Tabel 13.2.11 Cakupan konektivitas wilayah Tahun 2022 (Persen)

Elemen Data	2022
(1)	(2)
Cakupan konektivitas wilayah	79

Sumber : Dinas Perhubungan Kabupaten Bengkalis

Tabel 13.2.12 Jumlah Uji kir angkutan umum Tahun 2022 (Unit)

Elemen Data	2022
(1)	(2)
Jumlah Uji kir angkutan umum	12.114

Sumber : Dinas Perhubungan Kabupaten Bengkalis

Tabel 13.2.13 Persentase layanan Angkutan Perairan Daratan (Sungai, Danau dan Penyeberangan) Tahun 2022 (Persen)

Elemen Data	2022
(1)	(2)
Persentase layanan Angkutan Perairan Daratan (Sungai, Danau dan Penyeberangan)	76.013

Sumber : Dinas Perhubungan Kabupaten Bengkalis

Tabel 13.2.14 Pemasangan rambu-rambu Tahun 2022 (Persen)

Elemen Data	2022
(1)	(2)
Pemasangan rambu-rambu	12,38

Sumber : Dinas Perhubungan Kabupaten Bengkalis

Tabel 13.2.15 Jumlah orang/barang yang terangkut angkutan penyeberangan Tahun 2022

Elemen Data	Satuan	2022
(1)	(2)	(3)
Jumlah orang/barang yang terangkut angkutan penyeberangan:		
a. Orang	Orang	978.134
b. Barang	Barang	60116

Sumber : Dinas Perhubungan Kabupaten Bengkalis

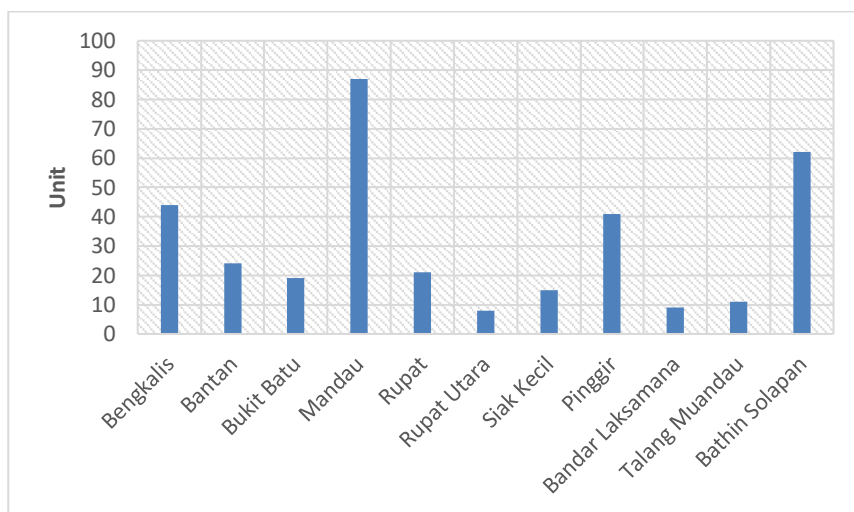
Tabel 13.2.16 Cakupan sarana dan prasarana transportasi layak operasi Tahun 2022 (Persen)

Elemen Data	2022
(1)	(2)
Cakupan sarana dan prasarana transportasi layak operasi	80

Sumber : Dinas Perhubungan Kabupaten Bengkalis

### 13.3 Komunikasi

Salah satu sektor yang masih memberikan kontribusi pada perekonomian nasional menurut data Badan Pusat Statistik salah satunya adalah sektor Komunikasi. Pertumbuhan pada sektor tersebut mencapai 10,8% pada sektor lainnya yang mengalami minus cukup dalam, pertumbuhan tersebut dinilai cukup baik.



Gambar 13.3.1 Jumlah Menara Telekomunikasi / Base Transceiver Station (BTS) yang Memiliki Izin di Kabupaten Bengkalis 2002 s.d. Tahun 2022\*

Tabel 13.3.1 Jumlah Menara Telekomunikasi / Base Tranceiver Station (BTS) yang Memiliki Izin di Kabupaten Bengkalis 2002 s.d. Tahun 2022\* (Unit)

No	Kecamatan	Jumlah Menara Telekomunikasi / BTS (Unit)
(1)	(2)	(3)
1.	Bengkalis	44
2.	Bantan	24
3.	Bukit Batu	19
4.	Mandau	87
5.	Rupat	21
6.	Rupat Utara	8
7.	Siak Kecil	15
8.	Pinggir	41
9.	Bandar Laksamana	9
10.	Talang Muandau	11
11.	Bathin Solapan	62
<b>Kabupaten Bengkalis</b>		<b>341</b>

Sumber : Dinas Komunikasi, Informatika dan Statistik Kabupaten Bengkalis

Tabel 13.3.2 Jumlah Menara Telekomunikasi / Base Tranceiver Statiaon (BTS) yang Memiliki Izin di Kabupaten Bengkalis Tahun 2022

Elemen Data	Satuan	2022
(1)	(2)	(3)
Jumlah Menara Telekomunikasi / Base Tranceiver Statiaon (BTS) yang Memiliki Izin di Kabupaten Bengkalis	BTS	340

Sumber : Dinas Komunikasi, Informatika dan Statistik Kabupaten Bengkalis

Tabel 13.3.3 Data Kelompok Informasi Masyarakat (KIM) Kabupaten Bengkalis s.d. Tahun 2020 (Orang)

No.	Kecamatan	Jumlah
(1)	(2)	(3)
1.	Bengkalis	20
2.	Bantan	111
3.	Bukit Batu	23
4.	Mandau	36
5.	Rupat	75
6.	Rupat Utara	85
7.	Siak Kecil	16
8.	Pinggir	26
9.	Bandar Laksamana	73
10.	Talang Muandau	0
11.	Bathin Solapan	234
<b>Jumlah</b>		<b>699</b>

Sumber : Dinas Komunikasi, Informatika dan Statistik Kabupaten Bengkalis

Tabel 13.3.4 Persentase Perangkat Daerah yang Telah Menggunakan E-mail Sanapati Dari BSSN di Kabupaten Bengkalis Tahun 2019 – 2022 (%)

Elemen Data	2019	2020	2021	2022
(1)	(2)	(3)	(4)	(5)
Persentase Perangkat Daerah yang telah menggunakan sandi dalam komunikasi Perangkat Daerah	27	100	100	98

Sumber : Dinas Komunikasi, Informatika dan Statistik Kabupaten Bengkalis

Tabel 13.3.5 Indeks Sistem Pemerintahan Berbasis Elektronik (SPBE) Kabupaten Bengkalis Tahun 2022

Elemen Data	2022
(1)	(2)
Indeks Sistem Pemerintahan Berbasis Elektronik (SPBE)	2,21

*Sumber: Keputusan Menteri Pendayagunaan Aparatur Negara dan Reformasi Birokrasi Republik Indonesia Nomor 108 Tahun 2023 tentang Hasil Pemantauan dan Evaluasi Sistem Pemerintahan Berbasis Elektronik pada Instansi Pusat dan Pemerintah Daerah Tahun 2022*

Tabel 13.3.6 Indeks keterbukaan informasi publik (KIP)

Elemen Data	Satuan	2022
(1)	(2)	(3)
Indeks keterbukaan informasi publik (KIP)	Persen	97

*Sumber : Dinas Komunikasi, Informatika dan Statistik Kabupaten Bengkalis*

Tabel 13.3.7 Persentase Satu Data Kabupaten Bengkalis

Elemen Data	Satuan	2022
(1)	(2)	(3)
Persentase Satu Data Kabupaten Bengkalis	Persen	96

*Sumber : Dinas Komunikasi, Informatika dan Statistik Kabupaten Bengkalis*

Tabel 13.3.8 Persentase Perangkat Daerah yang telah menggunakan sandi dalam aktivitas komunikasi dan informasi

Elemen Data	Satuan	2022
(1)	(2)	(3)
Persentase Perangkat Daerah yang telah menggunakan sandi dalam aktivitas komunikasi dan informasi	Persen	23

*Sumber : Dinas Komunikasi, Informatika dan Statistik Kabupaten Bengkalis*

Tabel 13.3.9 Persentase Perangkat Daerah yang telah menerapkan Tanda Tangan Elektronik (TTE) pada Naskah Dinasnya

Elemen Data	Satuan	2022
(1)	(2)	(3)
Persentase Perangkat Daerah yang telah menerapkan Tanda Tangan Elektronik (TTE) pada Naskah Dinasnya	Persen	34

Sumber : Dinas Komunikasi, Informatika dan Statistik Kabupaten Bengkalis

Tabel 13.3.10 Jumlah Desa yang blank spot Per Kecamatan di Bengkalis Tahun 2022

Elemen Data	Satuan	2022
(1)	(2)	(3)
Jumlah Desa yang blank spot Per Kecamatan di Bengkalis	Desa	110

Sumber : Dinas Komunikasi, Informatika dan Statistik Kabupaten Bengkalis

Tabel 13.3.11 Jumlah Perangkat Daerah yang memiliki Website Aktif dan Non Aktif Tahun 2022 (PD)

Jumlah Perangkat Daerah yang memiliki Website Aktif dan Non Aktif	2022
(1)	(2)
Jumlah Perangkat Daerah Website yg Aktif	42
Jumlah perangkat daerah Website yang tidak Aktif	5

Sumber : Dinas Komunikasi, Informatika dan Statistik Kabupaten Bengkalis

### 13.4 Kendaraan Bermotor

Tabel 13.4.1 Data Kendaraan yang Membayar Pajak Kendaraan Bermotor (PKB) di UPT. Pengelolaan Pendapatan Bengkalis Menurut Jenis Kendaraan di Kabupaten Bengkalis Tahun 2019

No.	Bulan	Jenis Kendaraan (Unit)										Total
		Sedan	Jeep	Minibus	Microbus	Bus	Pick-up	Light Truck	Truck	Roda 2	Roda 3	
(1)	(2)	(3)	(4)	(5)	(6)	(7)	(8)	(9)	(10)	(11)	(12)	(13)
1.	Januari	10	28	312	7	-	49	1	45	2.954	-	3.406
2.	Februari	4	12	215	6	1	41	1	12	2.251	-	2.543
3.	Maret	7	16	204	1	1	48	7	22	2.192	3	2.501
4.	April	4	18	230	7	-	47	4	28	218	2	558
5.	Mei	5	12	293	4	-	46	2	38	2.454	2	2.856
6.	Juni	4	18	182	1	-	34		25	2.038	2	2.304
7.	Juli	5	20	250	1	-	51	4	35	3.179	-	3.545
8.	Agustus	5	25	236	3	-	51	5	39	2.979	3	3.346
9.	September	6	18	235	4	-	80	3	44	2.605	3	2.998
10.	Oktober	10	21	240	1	-	69	1	35	2.670	3	3.050
11.	November	5	23	279	7	-	79	10	28	2.574	10	3.015
12.	Desember	11	26	400	13	1	83	5	49	3.218	2	3.808
	<b>Jumlah</b>	<b>76</b>	<b>237</b>	<b>3.076</b>	<b>55</b>	<b>3</b>	<b>678</b>	<b>43</b>	<b>400</b>	<b>29.332</b>	<b>30</b>	<b>33.930</b>

Sumber : UPT. Pengelolaan Pendapatan Bengkalis Badan Pendapatan Provinsi Riau

Tabel 13.4.2 Data Kendaraan Yang Membayar Pajak Kendaraan Bermotor (PKB) di UPT. Pengelolaan Pendapatan Bengkalis Menurut Jenis Kendaraan di Kabupaten Bengkalis Tahun 2020

No.	Bulan	Jenis Kendaraan (Unit)										Total
		Sedan	Jeep	Minibus	Microbus	Bus	Pick-up	Liht Truck	Truck	Roda 2	Roda 3	
(1)	(2)	(3)	(4)	(5)	(6)	(7)	(8)	(9)	(10)	(11)	(12)	(13)
1.	Januari	10	17	318	4	-	60	2	43	2.795		3.249
2.	Februari	5	31	234	2	-	62	2	14	2.294	1	2.645
3.	Maret	3	19	224	2	-	56	5	19	2.161	2	2.491
4.	April	1	17	199	-	-	50	-	23	2.044	1	2.335
5.	Mei	6	7	200	5	-	51	-	37	1.649	-	1.955
6.	Juni	10	12	327	7	-	210	1	37	2.999	3	3.606
7.	Juli	5	17	275	1	-	150	1	35	2.866	2	3.352
8.	Agustus	4	22	241	1	-	65	4	33	2.998	2	3.370
9.	September	9	32	309	6	-	86	3	46	3.329	5	3.825
10.	Oktober	2	23	229	3	-	54	1	28	2.153	2	-
11.	November	6	22	307	6	-	74	5	30	2.634	3	3.087
12.	Desember	12	30	401	12	-	72	4	36	3.147	-	3.714
	<b>Jumlah</b>	<b>73</b>	<b>249</b>	<b>3.264</b>	<b>49</b>	<b>-</b>	<b>990</b>	<b>28</b>	<b>381</b>	<b>31.069</b>	<b>21</b>	<b>33.629</b>

Sumber : UPT. Pengelolaan Pendapatan Bengkalis Badan Pendapatan Provinsi Riau

Tabel 13.4.3 Data Kendaraan Yang Membayar Pajak Kendaraan Bermotor (PKB) di UPT. Pengelolaan Pendapatan Bengkalis Menurut Jenis Kendaraan di Kabupaten Bengkalis Tahun 2021

No	Bulan	Jenis Kendaraan ( Unit )										Total
		Sedan	Jeep	Minibus	Microbus	Bus	Pick-up	Liht Truck	Truck	Spd. Motor R2	Spd. Motor R3	
(1)	(2)	(3)	(4)	(5)	(6)	(7)	(8)	(9)	(10)	(11)	(12)	(13)
1	Januari	12	23	325	4	-	79	3	29	2.742	-	3.217
2	Februari	3	16	243	1	-	59	-	14	2.059	-	2.395
3	Maret	1	21	256	1	-	68	6	19	2.447	2	2.821
4	April	5	18	215	-	-	35	-	25	2.270	-	2.568
5	Mei	4	10	262	3	-	65	-	38	2.094	1	2.477
6	Juni	7	16	270	-	-	121	-	28	2.653	1	3.096
7	Juli	5	19	258	4	1	128	3	29	2.603	-	3.050
8	Agustus	4	30	253	1	-	88	3	34	2.843	6	3.262
9	September	6	22	233	2	-	44	3	24	2.331	-	2.665
10	Oktober	8	26	259	6	1	85	-	25	2.638	3	3.051
11	November	4	43	316	3	-	73	4	28	2.718	5	3.194
12	Desember	11	26	413	2	-	57	3	51	3.000	1	3.564
<b>Jumlah</b>		<b>70</b>	<b>270</b>	<b>3.303</b>	<b>27</b>	<b>2</b>	<b>902</b>	<b>25</b>	<b>344</b>	<b>30.398</b>	<b>19</b>	<b>35.360</b>

Sumber : UPT. Pengelolaan Pendapatan Bengkalis Badan Pendapatan Provinsi Riau

Tabel 13.4.4 Data Kendaraan Yang Membayar Pajak Kendaraan Bermotor (PKB) di UPT. Pengelolaan Pendapatan Bengkalis Menurut Jenis Kendaraan di Kabupaten Bengkalis 2022

No	Bulan	Jenis Kendaraan ( Unit )										
		Sedan	Jep	Minibus	Microbus	Bus	Pick-Up	Ught Truk, Truck dan selanjutnya		Roda 2	Roda 3	Jumlah
								(9)	(10)			
(1)	(2)	(3)	(4)	(5)	(6)	(7)	(8)	(9)	(10)	(11)	(12)	
1	Januari	11	23	347	4		55	33	2.643		3.116	
2	Februari	3	15	240			48	16	1.940		2.262	
3	Maret	1	18	266	1		69	26	2.440		2.821	
4	April	1	17	224	5		64	38	2.116		2.465	
5	Mei	6	10	232	3		60	28	2.014		2.353	
6	Juni	8	22	289	4		83	22	2.398		2.826	
7	Juli	4	17	259	12	1	124	33	2.388		2.838	
8	Agustus	3	27	251	7		56	42	2.541		2.927	
9	September	7	16	255	5		47	18	2.396		2.744	
10	Oktober	6	18	257	8		52	30	2.371		2.742	
11	November	7	24	291	1	1	64	23	2.367		2.778	
12	Desember	6	22	359	6		54	28	2.885		3.360	
Total		63	229	3270	56	2	776	337	28.499		33.232	

Sumber : UPT. Pengelolaan Pendapatan Bengkalis Badan Pendapatan Provinsi Riau



# BAB XIV

## TENAGA KERJA DAN TRANSMIGRASI

*Edisi*  
**2023**

Disusun Oleh Bidang Statistik dan  
Persandian Dinas Komunikasi,  
Informatika dan Statistik  
Kabupaten Bengkulu.





## BAB XIV TENAGA KERJA DAN TRANSMIGRASI

Penduduk Usia Kerja adalah penduduk yang berumur 15 tahun ke atas. Sedangkan angkatan kerja adalah penduduk usia kerja (15 tahun ke atas) yang bekerja, punya pekerjaan namun sementara tidak bekerja, dan pengangguran.

Tingkat Partisipasi Angkatan Kerja (TPAK) adalah suatu indikator ketenagakerjaan yang memberikan gambaran tentang penduduk yang aktif secara ekonomi dalam kegiatan sehari-hari merujuk pada suatu waktu dalam periode survei.

Pada Bab ini menyajikan tabel yang berkaitan dengan ketenagakerjaan dan transmigrasi. Pada ketenagakerjaan terdapat Usia Kerja, Angkatan Kerja, Tingkat Partisipasi Angkatan Kerja (TPAK) dan hal lain yang berkaitan dengan ketenagakerjaan.

### 14.1 Tenaga Kerja

Tabel 14.1.1 Jumlah Pencari Kerja Terdaftar dan Rata-Rata Upah Minimum di Kabupaten Bengkalis Tahun 2019

No.	Kecamatan	Pencari Kerja Terdaftar			Rata - Rata Upah Minimum (Rp)
		L	P	J	
(1)	(2)	(3)	(4)	(5)	(6)
1.	Bengkalis	178	137	315	-
2.	Bantan	56	36	92	-
3.	Bukit Batu	40	38	78	-
4.	Mandau	470	391	861	-
5.	Rupat	108	23	131	-
6.	Rupat Utara	11	3	14	-
7.	Siak Kecil	12	19	31	-
8.	Pinggir	126	77	203	-
9.	Bandar Laksamana	7	10	17	-
10.	Talang Muandau	3	1	4	-
11.	Bathin Solapan	259	155	414	-
<b>Kabupaten Bengkalis</b>		<b>1.270</b>	<b>890</b>	<b>2.160</b>	<b>3.261.357</b>

Catatan : L = Laki-Laki, P = Perempuan, J = Jumlah

Sumber : Dinas Tenaga Kerja dan Transmigrasi Kabupaten Bengkalis

Tabel 14.1.2 Jumlah Pencari Kerja Terdaftar dan Rata-Rata Upah Minimum di Kabupaten Bengkulu Tahun 2020

No.	Kecamatan	Pencari Kerja Terdaftar			Rata - Rata Upah Minimum (Rp)
		L	P	J	
(1)	(2)	(3)	(4)	(5)	(6)
1.	Bengkalis	567	268	835	-
2.	Bantan	249	62	311	-
3.	Bukit Batu	137	46	183	-
4.	Mandau	504	330	834	-
5.	Rupat	110	34	144	-
6.	Rupat Utara	22	16	38	-
7.	Slak Kecil	77	33	110	-
8.	Pinggir	162	89	251	-
9.	Bandar Laksamana	14	10	24	-
10.	Talang Muandau	15	3	18	-
11.	Batin Solapan	257	95	352	-
	<b>Kabupaten Bengkulu</b>	<b>2.114</b>	<b>986</b>	<b>3.100</b>	<b>3.261.357,42</b>

Sumber : Dinas Tenaga Kerja dan Transmigrasi Kabupaten Bengkulu

Tabel 14.1.3 Jumlah Pencari Kerja Terdaftar dan Rata-Rata Upah Minimum di Kabupaten Bengkulu Tahun 2021

No	Kecamatan	Pencari Kerja Terdaftar			Rata-rata Upah Minimum (Rp)
		L	P	J	
(1)	(2)	(3)	(4)	(5)	(6)
1	Bengkalis	245	268	513	-
2	Bantan	145	62	207	-

No	Kecamatan	Pencari Kerja Terdaftar			Rata-rata Upah Minimum (Rp)
		L (3)	P (4)	J (5)	
3	Bukit Batu	128	42	174	-
4	Mandau	323	330	653	-
5	Rupat	110	34	144	2.500.000 – 3.500.000
6	Rupat Utara	22	16	38	2.500.000 – 3.500.000
7	Siak Kecil	77	33	110	-
8	Pinggir	162	89	251	-
9	Bandar Laksamana	14	10	24	-
10	Talang Muandau	15	3	18	-
11	Bathin Solapan	310	154	464	-
	<b>Kabupaten Bengkalis</b>	<b>1.551</b>	<b>1.045</b>	<b>2.596</b>	-

Sumber : Dinas Tenaga Kerja dan Transmigrasi Kabupaten Bengkalis

Tabel 14.1.4 Jumlah Pencari Kerja Menurut Jenis Kelamin di Kabupaten Bengkalis Tahun 2019 – 2022

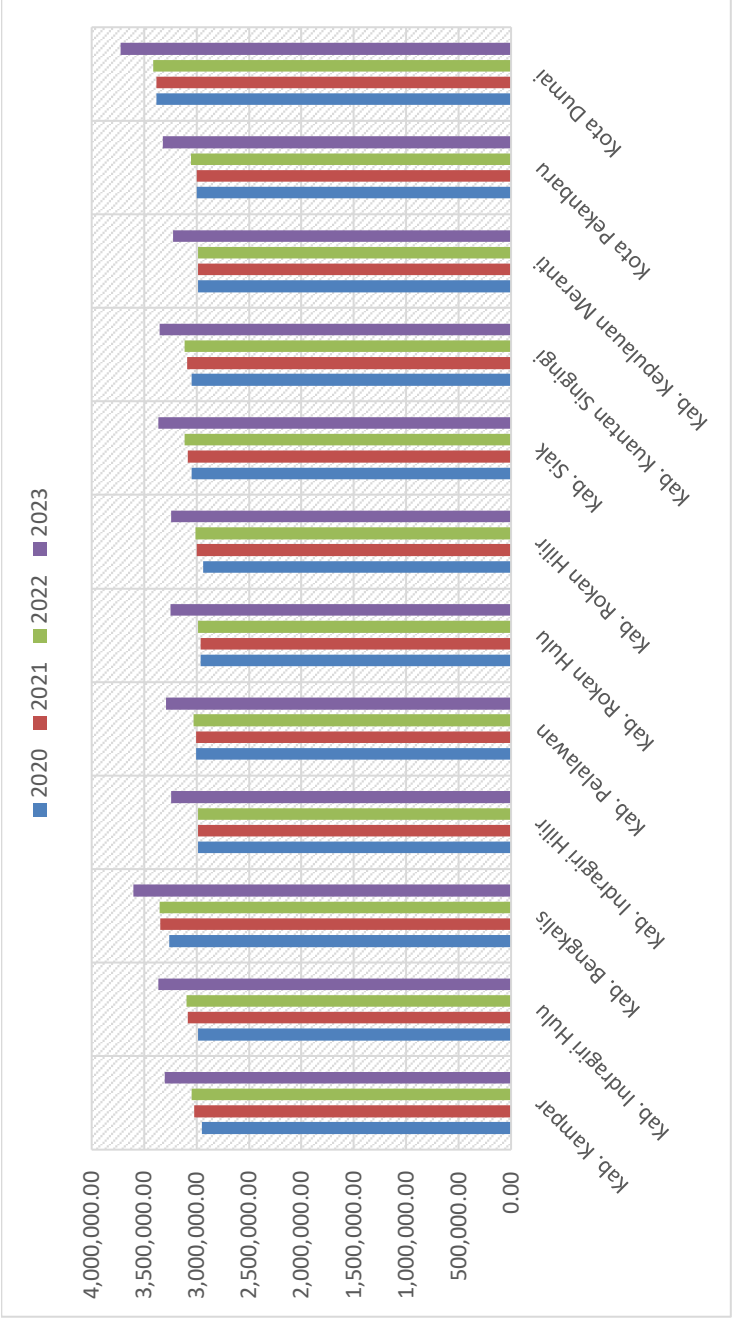
Jenis Kelamin	2019 (2)	2020 (3)	2021 (4)	2022 (5)
Laki-laki	1.270	2.114	1.551	1.092
Perempuan	890	986	1.045	575
Jumlah	2.160	3.100	2.596	1.667

Sumber : Dinas Tenaga Kerja dan Transmigrasi Kabupaten Bengkalis

Tabel 14.1.5 Upah Minimum Kabupaten / Kota (UMK) di Provinsi Riau Tahun 2020 – 2023

Kode	Kabupaten / Kota	2020	2021	2022	2023
(1)	(2)	(3)	(4)	(5)	(6)
14.01	Kab. Kampar	2.950.088,28	3.023.840,48	3.047.470,58	3.300.258,26
14.02	Kab. Indragiri Hulu	2.985.193,00	3.082.808,81	3.097.706,00	3.364.511,42
14.03	Kab. Bengkalis	3.261.357,42	3.342.891,35	3.350.646,31	3.599.029,72
14.04	Kab. Indragiri Hilir	2.984.696,63	2.984.696,63	2.984.696,63	3.241.141,76
14.05	Kab. Pelalawan	3.002.383,89	3.002.383,89	3.030.598,54	3.287.623,60
14.06	Kab. Rokan Hulu	2.960.855,02	2.960.855,02	2.986.863,49	3.248.333,52
14.07	Kab. Rokan Hilir	2.937.783,42	2.996.539,09	3.009.416,38	3.242.977,19
14.08	Kab. Siak	3.048.527,10	3.081.146,33	3.114.237,83	3.361.913,16
14.09	Kab. Kuantan Singingi	3.045.450,87	3.091.132,63	3.111.788,95	3.354.275,10
14.10	Kab. Kepulauan Meranti	2.983.926,39	2.985.000,00	2.985.000,00	3.224.635,80
14.71	Kota Pekanbaru	2.997.971,69	2.997.971,69	3.049.675,79	3.319.023,16
14.72	Kota Dumai	3.383.834,29	3.383.834,29	3.414.160,86	3.723.278,98

Sumber : Dinas Tenaga Kerja dan Transmigrasi Kabupaten Bengkalis, SK Gubernur Riau tentang Upah Minimum Kabupaten/Kota di Provinsi Riau (Nomor : Kpts. 1198/XI/2019; Kpts. 1581/XI/2020; Kpts. 1272/XI/2022; dan Kpts. 1783/XII/2022)



Grafik Upah Minimum Kabupaten / Kota (UMK) di Provinsi Riau Tahun 2020 – 2023

Tabel 14.1.6 Jumlah Tenaga Kerja Berdasarkan Bidang dan Kecamatan di Kabupaten Bengkalis Tahun 2019

No.	Kecamatan	Bidang Pertanian, Kehutanan, Perkebunan dan Perikanan	Bidang Pertambangan dan Penggalian	Bidang Industri Pengolahan	Bidang Listrik, Gas dan Air	Bidang Bangunan
(1)	(2)	(3)	(4)	(5)	(6)	(7)
1.	Bengkalis	0	6	0	4	0
2.	Bantan	0	0	0	0	0
3.	Bukit Batu	0	4	1	0	1
4.	Mandau	21	130	5	5	1
5.	Rupat	1	0	0	0	0
6.	Rupat Utara	0	0	0	0	0
7.	Siak Kecil	0	0	0	0	0
8.	Pinggir	10	10	8	0	0
9.	Bandar Laksamana	0	0	0	0	0
10.	Talang Muandau	0	0	0	0	0
11.	Bathin Solapan	0	0	0	0	0
	<b>Jumlah</b>	<b>32</b>	<b>150</b>	<b>14</b>	<b>9</b>	<b>2</b>

Lanjutan Tabel 11.1.1.7

No	Kecamatan	Bidang Perdagangan Besar, Eceran, Rumah Tangga dan Hotel	Bidang Angkutan, Pergudangan dan komunikasi	Bidang Keuangan, Asuransi, Usaha Sewa Bangunan, Tanah dan Jasa Perusahaan	Bidang Jasa Kemasyarakatan	Bidang Lainnya
(1)	(2)	(8)	(9)	(10)	(11)	(12)
1.	Bengkalis	9	0	7	0	0
2.	Bantan	0	0	0	0	0
3.	Bukit Batu	0	1	10	1	5
4.	Mandau	21	1	167	12	5
5.	Rupat	1	0	3	0	1
6.	Rupat Utara	0	0	0	0	0
7.	Siak Kecil	0	0	0	0	0
8.	Pinggir	2	1	3	3	0
9.	Bandar Laksamana	0	0	0	0	0
10.	Talang Muandau	0	0	0	0	0
11.	Bathin Solapan	0	0	0	0	0
	<b>Jumlah</b>	<b>33</b>	<b>3</b>	<b>190</b>	<b>16</b>	<b>11</b>

Sumber : Dinas Tenaga Kerja dan Transmigrasi Kabupaten Bengkalis

Tabel 14.1.7 Jumlah Tenaga Kerja Berdasarkan Bidang dan Kecamatan di Kabupaten Bengkalis Tahun 2020

No.	Kecamatan	Bidang Pertanian, Kehutanan, Perkebunan dan Perikanan	Bidang Pertambangan dan Penggalian	Bidang Industri Pengolahan	Bidang Bangunan
(1)	(2)	(3)	(4)	(5)	(6)
1.	Bengkalis	0	0	0	0
2.	Bantan	0	0	0	0
3.	Bukit Batu	0	0	0	0
4.	Mandau	282	1.665	143	27
5.	Rupat	0	0	0	0
6.	Rupat Utara	0	0	0	0
7.	Slak Kecil	0	0	0	0
8.	Pinggir	0	0	0	0
9.	Bandar Laksamana	0	0	0	0
10.	Talang Muandau	0	0	0	0
11.	Batin Solapan	0	0	0	0
	<b>Jumlah</b>	<b>282</b>	<b>1.665</b>	<b>143</b>	<b>27</b>

Lanjutan Tabel 14.1.7

No.	Kecamatan	Bidang Perdagangan Besar, Eceran, Rumah tangga dan Hotel	Bidang Keuangan, Asuransi, Usaha Sewa Bangunan, Tanah dan Jasa Perusahaan	Bidang Jasa Kemasyarakatan	Bidang Lainnya
(1)	(2)	(7)	(8)	(9)	(10)
1.	Bengkalis	0	0	0	0
2.	Bantan	0	0	0	0
3.	Bukit Batu	0	0	0	0
4.	Mandau	23	45	2	2
5.	Rupat	0	0	0	0
6.	Rupat Utara	0	0	0	0
7.	Siak Kecil	0	0	0	0
8.	Pinggir	0	0	0	0
9.	Bandar Laksamana	0	0	0	0
10.	Talang Muandau	0	0	0	0
11.	Bathin Solapan	0	0	0	0
	<b>Jumlah</b>	<b>23</b>	<b>45</b>	<b>2</b>	<b>2</b>

Sumber : Dinas Tenaga Kerja dan Transmigrasi Kabupaten Bengkalis

Tabel 14.1.8 Jumlah Angkatan Kerja di Kabupaten Bengkalis Tahun 2019

No.	Kecamatan	Jumlah Angkatan Kerja (Orang)		
		Laki-Laki	Perempuan	Jumlah
(1)	(2)	(3)	(4)	(5)
1.	Bengkalis	11	7	18
2.	Bantan	1	1	2
3.	Bukit Batu	0	0	0
4.	Mandau	271	83	354
5.	Rupat	12	6	18
6.	Rupat Utara	2	3	5
7.	Siak Kecil	0	0	0
8.	Pinggir	50	9	59
9.	Bandar Laksamana	0	0	0
10.	Talang Muandau	0	0	0
11.	Bathin Solapan	55	12	67
<b>Jumlah</b>		<b>402</b>	<b>121</b>	<b>523</b>

Sumber : Dinas Tenaga Kerja dan Transmigrasi Kabupaten Bengkalis

Tabel 14.1.9 Jumlah Angkatan Kerja di Kabupaten Bengkalis Tahun 2020

No.	Kecamatan	Jumlah Angkatan Kerja (Orang)		
		Laki-Laki	Perempuan	Jumlah
(1)	(2)	(3)	(4)	(5)
1.	Bengkalis	491	234	725
2.	Bantan	233	58	291
3.	Bukit Batu	190	65	255
4.	Mandau	4488	687	5.175
5.	Rupat	110	34	144
6.	Rupat Utara	26	12	38
7.	Siak Kecil	120	32	152
8.	Pinggir	67	41	108
9.	Bandar Laksamana	20	15	35
10.	Talang Muandau	2	0	2
11.	Bathin Solapan	110	58	168
<b>Jumlah</b>		<b>5.857</b>	<b>1.236</b>	<b>7.093</b>

Sumber : Dinas Tenaga Kerja dan Transmigrasi Kabupaten Bengkalis

Tabel 14.1.10 Jumlah Angkatan Kerja di Kabupaten Bengkalis Tahun 2021

No	Kecamatan	Jumlah Angkatan Kerja (orang)		
		Laki-Laki	Perempuan	Jumlah
(1)	(2)	(3)	(4)	(5)
1	Bengkalis	40	2	42
2	Bantan	23	2	25
3	Bukit Batu	32	4	36
4	Mandau	354	394	768
5	Rupat	32	2	34
6	Rupat Utara	21	3	24
7	Siak Kecil	20	1	21
8	Pinggir	58	90	148
9	Bandar Laksamana	60	6	66
10	Talang Muandau	14	2	16
11	Bathin Solapan	113	118	237
<b>Kabupaten Bengkalis</b>		<b>767</b>	<b>624</b>	<b>1.391</b>

Sumber : Dinas Tenaga Kerja dan Transmigrasi Kabupaten Bengkalis

Tabel 14.1.11 Jumlah Pekerja Berdasarkan Tingkat Pendidikan di Kabupaten Bengkalis Tahun 2019 (Orang)

No	Kecamatan	Jumlah Pekerja						
		Tidak Bersekolah	Tamatan SD dan Sederajat	Tamatan SMP dan Sederajat	Tamatan SMA dan Sederajat	Tamatan Diploma I/II/III	Tamatan S1	Tamatan S2
(1)	(2)	(3)	(4)	(5)	(6)	(7)	(8)	(9)
1.	Bengkalis	0	0	0	3	3	6	1
2.	Bantan	0	0	0	1	1	0	0
3.	Bukit Batu	0	1	0	43	13	21	0
4.	Mandau	0	4	2	205	26	83	0
5.	Rupat	0	0	0	0	1	6	0
6.	Rupat Utara	0	0	0	2	1	2	0

No	Kecamatan	Jumlah Pekerja						
		Tidak Bersekolah	Tamatan SD dan Sederajat	Tamatan SMP dan Sederajat	Tamatan SMA dan Sederajat	Tamatan Diploma I/II/III	Tamatan S1	Tamatan S2
(1)	(2)	(3)	(4)	(5)	(6)	(7)	(8)	(9)
7.	Siak Kecil	0	0	0	0	0	0	0
8.	Pinggir	0	8	7	32	3	3	0
9.	Bandar Laksamana	0	0	0	0	0	0	0
10.	Talang Muandau	0	0	0	0	0	0	0
11.	Bathin Solapan	0	0	7	42	7	10	0
<b>Jumlah</b>		<b>0</b>	<b>13</b>	<b>16</b>	<b>328</b>	<b>55</b>	<b>131</b>	<b>1</b>

Sumber : Dinas Tenaga Kerja dan Transmigrasi Kabupaten Bengkalis

Tabel 14.1.12 Jumlah Pekerja Berdasarkan Tingkat Pendidikan di Kabupaten Bengkalis Tahun 2020 (Orang)

No.	Kecamatan	Jumlah Pekerja						
		Tidak Bersekolah	Tamatan SD dan Sederajat	Tamatan SMP dan Sederajat	Tamatan SMA dan Sederajat	Tamatan Diploma I/II/III	Tamatan S1	Tamatan S2
(1)	(2)	(3)	(4)	(5)	(6)	(7)	(8)	(9)
1.	Bengkalis	14	36	50	295	122	207	1
2.	Bantan	32	25	19	175	24	16	0
3.	Bukit Batu	6	8	8	180	23	30	0

No.	Kecamatan	Jumlah Pekerja						
		Tidak Bersekolah	Tamatan SD dan Sederajat	Tamatan SMP dan Sederajat	Tamatan SMA dan Sederajat	Tamatan Diploma I/II/III	Tamatan S1	Tamatan S2
(1)	(2)	(3)	(4)	(5)	(6)	(7)	(8)	(9)
4.	Mandau	0	7	1	116	18	103	0
5.	Rupat	0	8	9	83	16	28	0
6.	Rupat Utara	0	0	2	21	1	14	0
7.	Siak Kecil	3	7	11	98	13	20	0
8.	Pinggir	0	4	2	51	3	17	0
9.	Bandar Laksamana	0	0	3	25	3	4	0
10.	Talang Muandau	0	0	1	1	0	0	0
11.	Bathin Solapan	0	0	0	150	3	15	0
<b>Jumlah</b>		<b>55</b>	<b>95</b>	<b>106</b>	<b>1.195</b>	<b>226</b>	<b>454</b>	<b>1</b>

Sumber : LAMIS, Dinas Tenaga Kerja dan Transmigrasi Kabupaten Bengkalis

Tabel 14.1.13 Jumlah Pekerja Berdasarkan Tingkat Pendidikan di Kabupaten Bengkalis Tahun 2021 (Orang)

No	Kecamatan	Jumlah Pekerja 2021						
		Tidak Bersekolah	Tamatan SD dan Sederajat	Tamatan SMP dan Sederajat	Tamatan SMA dan Sederajat	Tamatan Diploma I/II/III	Tamatan S1	Tamatan S2
(1)	(2)	(3)	(4)	(5)	(6)	(7)	(8)	(9)
1	Bengkalis	0	2	2	18	10	8	0
2	Bantan	0	2	1	4	8	11	0
3	Bukit Batu	0	7	4	82	16	64	0
4	Mandau	0	33	23	185	96	87	1

No	Kecamatan	Jumlah Pekerja 2021						
		Tidak Bersekolah	Tamat SD dan Sederajat	Tamatan SMP dan Sederajat	Tamatan SMA dan Sederajat	Tamatan Diploma I/II/III	Tamatan S1	Tamatan S2
(1)	(2)	(3)	(4)	(5)	(6)	(7)	(8)	(9)
5	Rupat	0	2	7	146	38	155	0
6	Rupat Utara	0	3	7	147	37	156	0
7	Siak Kecil	0	8	7	162	11	63	0
8	Pinggir	0	33	21	157	95	85	0
9	Bandar Laksamana	0	0	3	60	6	35	0
10	Talang Muandau	0	2	0	13	3	50	0
11	Bathin Solapan	0	33	22	180	97	86	2
<b>Kab. Bengkalis</b>		<b>0</b>	<b>125</b>	<b>97</b>	<b>1.154</b>	<b>417</b>	<b>800</b>	<b>3</b>

Sumber : Dinas Tenaga Kerja dan Transmigrasi Kabupaten Bengkalis

Tabel 14.1.14 Jumlah Pekerja Berdasarkan Tingkat Pendidikan yang Ditamatkan di Kabupaten Bengkalis 2020 – 2022 (Orang)

Tingkat Pendidikan	2020	2021	2022
(1)	(2)	(3)	(4)
Tidak Bersekolah	55	0	
SD	95	125	293
SMP	106	97	331
SMA/Sederajat	1.195	1.154	1.970
D I/II/III	226	417	297
S1	454	800	71
S2	1	3	
Jumlah	2.132	2.596	2.962

Sumber : Dinas Tenaga Kerja dan Transmigrasi Kabupaten Bengkalis

Tabel 14.1.15 Jumlah pengangguran berdasarkan tingkat pendidikan di Kabupaten Bengkalis Tahun 2019 (Orang)

No.	Kecamatan	Jumlah Pengangguran						
		Tidak Bersekolah	Tamatan SD dan Sederajat	Tamatan SMP dan Sederajat	Tamatan SMA dan Sederajat	Tamatan Diploma I/II/III	Tamatan S1	Tamatan S2
(1)	(2)	(3)	(4)	(5)	(6)	(7)	(8)	(9)
1.	Bengkalis	0	0	0	105	33	69	1
2.	Bantan	0	0	1	23	14	23	0
3.	Bukit Batu	0	0	0	0	50	0	0
4.	Mandau	0	5	16	653	51	126	0
5.	Rupat	0	0	0	31	6	10	0
6.	Rupat Utara	0	0	0	4	1	2	0
7.	Siak Kecil	0	0	0	16	11	0	0
8.	Pinggir	0	19	9	128	15	17	0
9.	Bandar Laksamana	0	0	1	10	4	0	0
10.	Talang Muandau	0	0	1	0	0	0	0
11.	Bathin Solapan	0	0	19	314	34	40	0
<b>Jumlah</b>		<b>0</b>	<b>24</b>	<b>47</b>	<b>1284</b>	<b>219</b>	<b>287</b>	<b>1</b>

Sumber : Dinas Tenaga Kerja dan Transmigrasi Kabupaten Bengkalis

Tabel 14.1.16 Jumlah Pengangguran Berdasarkan Tingkat Pendidikan di Kabupaten Bengkalis Tahun 2020 (Orang)

No.	Kecamatan	Jumlah Pengangguran						
		Tidak Bersekolah	Tamatan SD dan Sederajat	Tamatan SMP dan Sederajat	Tamatan SMA dan Sederajat	Tamatan Diploma I/II/III	Tamatan S1	Tamatan S2
(1)	(2)	(3)	(4)	(5)	(6)	(7)	(8)	(9)
1.	Bengkalis	0	0	0	53	41	15	0

No.	Kecamatan	Jumlah Pengangguran						
		Tidak Bersekolah	Tamatan SD dan Sederajat	Tamatan SMP dan Sederajat	Tamatan SMA dan Sederajat	Tamatan Diploma I/II/III	Tamatan S1	Tamatan S2
(1)	(2)	(3)	(4)	(5)	(6)	(7)	(8)	(9)
2.	Bantan	0	0	0	6	9	4	1
3.	Bukit Batu	6	8	8	180	24	30	0
4.	Mandau	6	4	12	340	101	76	3
5.	Rupat	0	0	0	7	5	2	0
6.	Rupat Utara	0	0	0	3	2	1	0
7.	Siak Kecil	3	7	9	77	12	20	0
8.	Pinggir	0	3	5	145	17	10	0
9.	Bandar Laksamana	0	0	0	3	26	15	0
10.	Talang Muandau	0	0	0	10	20	5	0
11.	Bathin Solapan	0	5	15	186	38	15	2
<b>Jumlah</b>		<b>15</b>	<b>27</b>	<b>49</b>	<b>1010</b>	<b>295</b>	<b>193</b>	<b>6</b>

Sumber : Dinas Tenaga Kerja dan Transmigrasi Kabupaten Bengkalis

Tabel 14.1.17 Jumlah Pengangguran Berdasarkan Tingkat Pendidikan di Kabupaten Bengkalis Tahun 2021 (Orang)

No	Kecamatan	Jumlah Pengangguran 2021						
		Tidak Bersekolah	Tamatan SD dan Sederajat	Tamatan SMP dan Sederajat	Tamatan SMA dan Sederajat	Tamatan Diploma I/II/III	Tamatan S1	Tamatan S2
(1)	(2)	(3)	(4)	(5)	(6)	(7)	(8)	(9)
1	Bengkalis	1	0	3	37	20	24	1
2	Bantan	0	0	1	25	16	13	1

No	Kecamatan	Jumlah Pengangguran 2021						
		Tidak Bersekolah	Tamatan SD dan Sederajat	Tamatan SMP dan Sederajat	Tamatan SMA dan Sederajat	Tamatan Diploma I/II/III	Tamatan S1	Tamatan S2
(1)	(2)	(3)	(4)	(5)	(6)	(7)	(8)	(9)
3	Bukit Batu	0	0	0	10	21	19	0
4	Mandau	0	6	3	311	45	92	22
5	Rupat	0	0	0	2	7	0	0
6	Rupat Utara	0	0	0	0	0	0	0
7	Siak Kecil	0	0	0	2	2	1	0
8	Pinggir	0	8	6	79	10	39	0
9	Bandar Laksamana	0	0	0	29	4	6	0
10	Talang Muandau	0	4	4	11	0	4	0
11	Bathin Solapan	0	1	2	230	24	59	0
<b>Kab. Bengkalis</b>		<b>1</b>	<b>19</b>	<b>19</b>	<b>736</b>	<b>149</b>	<b>257</b>	<b>24</b>

Sumber : Dinas Tenaga Kerja dan Transmigrasi Kabupaten Bengkalis

Tabel 14.1.18 Jumlah pengangguran berdasarkan tingkat pendidikan yang Ditamatkan di Kabupaten Bengkalis Tahun 2020 – 2022

Tingkat Pendidikan	2020	2021	2022
(1)	(2)	(3)	(4)
Tidak Bersekolah	15	1	
SD	27	19	18
SMP	49	19	20
SMA/Sederajat	1.010	736	745
D I/II/III	295	149	156
S1	193	257	254
S2	6	24	25
Jumlah	1.595	1.205	1.218

Sumber : Dinas Tenaga Kerja dan Transmigrasi Kabupaten Bengkalis

Tabel 14.1.19 Jumlah Balai Latihan Kerja dan Peserta Latihan Kerja di Kabupaten Bengkalis Tahun 2019

No.	Kecamatan	Jumlah Balai Latihan Kerja (Balai)	Jumlah Lembaga Pelatihan Kerja Pemerintah (Lembaga)	Lembaga Pelatihan Kerja Swasta (Lembaga)
(1)	(2)	(3)	(4)	(5)
1.	Bengkalis	0	0	1
2.	Bantan	0	0	0
3.	Bukit Batu	0	0	0
4.	Mandau	1	0	3
5.	Rupat	0	0	0
6.	Rupat Utara	1	0	0
7.	Siak Kecil	0	0	0
8.	Pinggir	0	0	0
9.	Bandar Laksamana	0	0	0
10.	Talang Muandau	0	0	0
11.	Bathin Solapan	0	0	1
<b>Jumlah</b>		<b>2</b>	<b>0</b>	<b>5</b>

Sumber : Dinas Tenaga Kerja dan Transmigrasi Kabupaten Bengkalis

Tabel 14.1.20 Jumlah Balai Latihan Kerja dan Peserta Latihan Kerja di Kabupaten Bengkalis Tahun 2020

No.	Kecamatan	Jumlah Balai Latihan Kerja (Balai)	Lembaga Pelatihan Kerja Swasta (Lembaga)
(1)	(2)	(3)	(4)
1.	Bengkalis	0	1
2.	Bantan	0	0
3.	Bukit Batu	0	1
4.	Mandau	0	3
5.	Rupat	0	0
6.	Rupat Utara	1	0

No.	Kecamatan	Jumlah Balai Latihan Kerja (Balai)	Lembaga Pelatihan Kerja Swasta (Lembaga)
(1)	(2)	(3)	(4)
7.	Siak Kecil	0	0
8.	Pinggir	0	0
9.	Bandar Laksamana	0	0
10.	Talang Muandau	0	0
11.	Bathin Solapan	1	2
<b>Jumlah</b>		<b>2</b>	<b>7</b>

Sumber : Bidang Pelatihan & Produktivitas Tenaga kerja, Dinas Tenaga Kerja dan Transmigrasi Kabupaten Bengkalis

Tabel 14.1.21 Jumlah Balai Latihan Kerja dan Peserta Latihan Kerja di Kabupaten Bengkalis Tahun 2022

Balai dan Peserta Latihan Kerja	2020	2021	2022
(1)	(2)	(3)	(4)
Balai Latihan Kerja (Balai)	2	2	2
Peserta Latihan Kerja (orang)			
Dari APBN			128
Dari APBD			304

Keterangan : Balai Latihan Kerja 2 (Kec.Bathin Solapan dan Kec. Rupert)

Sumber : Dinas Tenaga Kerja dan Transmigrasi Kabupaten Bengkalis

Tabel 14.1.22 Jumlah perusahaan yang mempekerjakan Warga Negara Asing dan Jumlah Pekerja Warga Negara Asing di Kabupaten Bengkalis Tahun 2019

No.	Kecamatan	Jumlah Perusahaan yang mempekerjakan Warga Negara Asing (Perusahaan)	Jumlah Pekerja Warga Negara Asing (Orang)
(1)	(2)	(3)	(4)
1.	Bengkalis	0	0
2.	Bantan	0	0
3.	Bukit Batu	0	0

No.	Kecamatan	Jumlah Perusahaan yang mempekerjakan Warga Negara Asing (Perusahaan)	Jumlah Pekerja Warga Negara Asing (Orang)
(1)	(2)	(3)	(4)
4.	Mandau	14	1.193
5.	Rupat	0	0
6.	Rupat Utara	0	0
7.	Siak Kecil	0	0
8.	Pinggir	6	0
9.	Bandar Laksamana	0	0
10.	Talang Muandau	0	0
11.	Bathin Solapan	0	0
<b>Jumlah</b>		<b>20</b>	<b>1.193</b>

Sumber : Dinas Tenaga Kerja dan Transmigrasi Kabupaten Bengkalis

Tabel 14.1.23 Jumlah Perusahaan yang Mempekerjakan Warga Negara Asing dan Jumlah Pekerja Warga Negara Asing di Kabupaten Bengkalis Tahun 2020

No.	Kecamatan	Jumlah Perusahaan yang mempekerjakan Warga Negara Asing (Perusahaan)	Jumlah Pekerja Warga Negara Asing (Orang)
(1)	(2)	(3)	(4)
1.	Bengkalis	0	0
2.	Bantan	0	0
3.	Bukit Batu	0	0
4.	Mandau	0	0
5.	Rupat	0	0
6.	Rupat Utara	0	0
7.	Siak Kecil	0	0
8.	Pinggir	1	3
9.	Bandar Laksamana	0	0
10.	Talang Muandau	0	0
11.	Bathin Solapan	0	0
<b>Jumlah</b>		<b>1</b>	<b>3</b>

Sumber : Dinas Tenaga Kerja dan Transmigrasi Kabupaten Bengkalis

Tabel 14.1.24 Jumlah Perusahaan yang Mempekerjakan Warga Negara Asing dan Jumlah Pekerja Warga Negara Asing di Kabupaten Bengkalis Tahun 2021

No	Kecamatan	Jumlah Perusahaan yang mempekerjakan Warga Negara Asing (Perusahaan)	Jumlah Pekerja Warga Negara Asing (Orang)
(1)	(2)	(3)	(4)
1	Bengkalis	-	-
2	Bantan	-	-
3	Bukit Batu	-	-
4	Mandau	-	-
5	Rupat	-	-
6	Rupat Utara	-	-
7	Siak Kecil	-	-
8	Pinggir	2 Perusahaan	Bakker 12 Orang
9	Bandar Laksamana	-	-
10	Talang Muandau	1 Perusahaan	3 Orang
11	Bathin Solapan	1 Perusahaan	1 Orang
<b>Kabupaten Bengkalis</b>		-	-

Sumber : Dinas Tenaga Kerja dan Transmigrasi Kabupaten Bengkalis

Tabel 14.1.25 Jumlah perusahaan yang mempekerjakan Warga Negara Asing dan Pekerja Warga Negara Asing di Kabupaten Bengkalis Tahun 2020 – 2022

Perusahaan dan Pekerja	2020	2021	2022
(1)	(2)	(3)	(4)
Jumlah perusahaan yang mempekerjakan Warga Negara Asing di Kabupaten Bengkalis	1	4	2
Jumlah Pekerja Warga Negara Asing di Kabupaten Bengkalis (orang)	3	16	14

Sumber : Dinas Tenaga Kerja dan Transmigrasi Kabupaten Bengkalis

Tabel 14.1.26 Persentase pencari kerja terdaftar yang ditempatkan Tahun 2022

Elemen Data	Satuan	2022
(1)	(2)	(3)
Persentase pencari kerja terdaftar yang ditempatkan	Persen	3,29

Sumber : Dinas Tenaga Kerja dan Transmigrasi Kabupaten Bengkalis

Tabel 14.1.27 Persentase tenaga kerja yang mendapatkan pelatihan berbasis kompetensi

Elemen Data	Satuan	2022
(1)	(2)	(3)
Persentase tenaga kerja yang mendapatkan pelatihan berbasis kompetensi	Persen	14,58

Sumber : Dinas Tenaga Kerja dan Transmigrasi Kabupaten Bengkalis

Tabel 14.1.28 Besaran kasus yang diselesaikan dengan Perjanjian Bersama (PB) Tahun 2022

Elemen Data	Satuan	2022
(1)	(2)	(3)
Besaran kasus yang diselesaikan dengan Perjanjian Bersama (PB)	Persen	47,3

Sumber : Dinas Tenaga Kerja dan Transmigrasi Kabupaten Bengkalis

Tabel 14.1.29 Jumlah Tenaga Kerja yang Terdaftar pada Program BPJS Ketenagakerjaan Tahun 2022

Elemen Data	Satuan	2022
(1)	(2)	(3)
Jumlah Tenaga Kerja yang Terdaftar pada Program BPJS Ketenagakerjaan	Orang	50.132

Sumber : Dinas Tenaga Kerja dan Transmigrasi Kabupaten Bengkalis

Tabel 14.1.30 Jumlah Perusahaan yang Terdaftar pada Program BPJS Ketenagakerjaan Tahun 2022

Elemen Data	Satuan	2022
(1)	(2)	(3)
Jumlah Perusahaan yang Terdaftar pada Program BPJS Ketenagakerjaan	Jumlah	1.139

Sumber : Dinas Tenaga Kerja dan Transmigrasi Kabupaten Bengkalis

Tabel 14.1.31 Jumlah Tenaga Kerja yang Terdaftar pada Program BPJS Kesehatan Tahun 2022

Elemen Data	Satuan	2022
(1)	(2)	(3)
Jumlah Tenaga Kerja yang Terdaftar pada Program BPJS Kesehatan	Orang	26.172

Sumber : Dinas Tenaga Kerja dan Transmigrasi Kabupaten Bengkalis

Tabel 14.1.32 Jumlah Perusahaan yang Terdaftar pada Program BPJS Kesehatan Tahun 2022

Elemen Data	Satuan	2022
(1)	(2)	(3)
Jumlah Perusahaan yang Terdaftar pada Program BPJS Kesehatan	Jumlah	504

Sumber : Dinas Tenaga Kerja dan Transmigrasi Kabupaten Bengkalis

Tabel 14.1.33 Tingkat Pengangguran Terbuka (TPT) Tahun 2022

Elemen Data	Satuan	2022
(1)	(2)	(3)
Tingkat Pengangguran Terbuka (TPT)	Persen	7,18

Sumber : Dinas Tenaga Kerja dan Transmigrasi Kabupaten Bengkalis

Tabel 14.1.34 Tingkat Partisipasi Angkatan Kerja Tahun 2022

Elemen Data	Satuan	2022
(1)	(2)	(3)
Tingkat Partisipasi Angkatan Kerja	Persen	61,97

Sumber : Dinas Tenaga Kerja dan Transmigrasi Kabupaten Bengkalis

## 14.2 Transmigrasi

Transmigrasi adalah perpindahan penduduk secara sukarela untuk meningkatkan kesejahteraan dan menetap di kawasan transmigrasi yang diselenggarakan oleh Pemerintah. Transmigran adalah warga negara Republik Indonesia yang berpindah secara sukarela ke kawasan transmigrasi. Permukiman Transmigrasi adalah satu kesatuan permukiman atau bagian dari satuan permukiman yang diperuntukkan bagi tempat tinggal dan tempat usaha transmigran.

Tabel 14.2.1 Permukiman Transmigrasi di Kabupaten Bengkalis Tahun 2019

No.	Kecamatan	Jumlah Permukiman Transmigrasi (Unit)	Luas Permukiman Transmigrasi (Ha)	Jumlah Kepala Keluarga Transmigrasi (KK)
(1)	(2)	(3)	(4)	(5)
1.	Bengkalis	0	0	0
2.	Bantan	0	0	0
3.	Bukit Batu	0	0	0
4.	Mandau	0	0	0
5.	Rupat	42	31.718	43
6.	Rupat Utara	0	0	0
7.	Siak Kecil	0	0	0
8.	Pinggir	0	0	0
9.	Bandar Laksamana	0	0	0
10.	Talang Muandau	0	0	0
11.	Bathin Solapan	0	0	0
<b>Jumlah</b>		<b>42</b>	<b>31.718</b>	<b>43</b>

Sumber : Dinas Tenaga Kerja dan Transmigrasi Kabupaten Bengkalis

Tabel 14.2.2 Pemukiman Transmigrasi di Kabupaten Bengkalis Tahun 2020

No.	Kecamatan	Jumlah Pemukiman Transmigrasi (Unit)	Luas Pemukiman Transmigrasi (Ha)	Jumlah Kepala Keluarga Transmigrasi (KK)
(1)	(2)	(3)	(4)	(5)
1.	Bengkalis	0	0	0
2.	Bantan	0	0	0
3.	Bukit Batu	0	0	0
4.	Mandau	0	0	0
5.	Rupat	0	0	0
6.	Rupat Utara	1	313,2	43
7.	Siak Kecil	0	0	0
8.	Pinggir	0	0	0
9.	Bandar Laksamana	0	0	0
10.	Talang Muandau	0	0	0
11.	Bathin Solapan	0	0	0
<b>Jumlah</b>		<b>1</b>	<b>313,2</b>	<b>43</b>

Sumber : Dinas Tenaga Kerja dan Transmigrasi Kabupaten Bengkalis

Tabel 14.2.3 Pemukiman Transmigrasi di Kabupaten Bengkalis Tahun 2021

No	Kecamatan	Jumlah Pemukiman Transmigrasi (Unit)	Luas Pemukiman Transmigrasi (Ha)	Jumlah Kepala Keluarga Transmigrasi (KK)
(1)	(2)	(3)	(4)	(5)
1	Bengkalis	0	0	0
2	Bantan	0	0	0
3	Bukit Batu	0	0	0
4	Mandau	0	0	0
5	Rupat	43	313,20	59
6	Rupat Utara	0	0	0
7	Siak Kecil	0	0	0
8	Pinggir	0	0	0
9	Bandar Laksamana	0	0	0


No	Kecamatan	Jumlah Pemukiman Transmigrasi (Unit)	Luas Pemukiman Transmigrasi (Ha)	Jumlah Kepala Keluarga Transmigrasi (KK)
(1)	(2)	(3)	(4)	(5)
10	Talang Muandau	0	0	0
11	Bathin Solapan	0	0	0
<b>Kabupaten Bengkulu</b>		<b>43</b>	<b>313,20</b>	<b>59</b>

*Sumber : Dinas Tenaga Kerja dan Transmigrasi Kabupaten Bengkulu*

Tabel 14.2.4 Jumlah Pemukim Transmigrasi di Kabupaten Bengkulu Tahun 2022

Elemen Data	Satuan	2022
(1)	(2)	(3)
Jumlah Pemukim Transmigrasi di Kabupaten Bengkulu	KK	44

*Sumber : Dinas Tenaga Kerja dan Transmigrasi Kabupaten Bengkulu*



**DINAS KOMUNIKASI, INFORMATIKA DAN STATISTIK  
KABUPATEN BENGKALIS**

Jl. Kartini No.12 Kode Pos 28712 Bengkalis Riau